



ГУБКИНСКИЙ ГОРОДСКОЙ ОКРУГ  
БЕЛГОРОДСКОЙ ОБЛАСТИ

## АДМИНИСТРАЦИЯ ГУБКИНСКОГО ГОРОДСКОГО ОКРУГА

### ПОСТАНОВЛЕНИЕ

Губкин

« 24 » января 2024 г.

№ 43 па

#### **Об утверждении Проекта организации дорожного движения на автомобильные дороги общего пользования местного значения в Губкинском городском округе**

В целях совершенствования организации дорожного движения на дорогах и улицах Губкинского городского округа Белгородской области, руководствуясь федеральными законами от 10 декабря 1995 года № 196-ФЗ «О безопасности дорожного движения», от 29 декабря 2017 года № 443-ФЗ «Об организации дорожного движения в Российской Федерации и о внесении изменений в отдельные законодательные акты Российской Федерации», от 06 октября 2003 года № 131-ФЗ «Об общих принципах организации местного самоуправления в Российской Федерации», приказом Министерства транспорта Российской Федерации «Об утверждении правил подготовки документации по организации дорожного движения» от 30 июля 2020 года № 274, в соответствии с Уставом Губкинского городского округа Белгородской области администрация Губкинского городского округа

#### **ПОСТАНОВЛЯЕТ:**

1. Утвердить прилагаемый Проект организации дорожного движения на автомобильные дороги общего пользования местного значения в Губкинском городском округе Белгородской области (далее-Проект) в составе:
  - Проект, том 1. г. Губкин. Основные магистральные улицы;
  - Проект, том 2. г. Губкин. Улицы местного значения;
  - Проект, том 3. Улицы и дороги сельских территориальных администраций.

2. МКУ «Дирекция жилищно-коммунального хозяйства и благоустройства Губкинского городского округа» (Карасева А.В.) обеспечить установку дорожных знаков в соответствии с Проектом, том 1. г. Губкин. Основные магистральные улицы и Проектом, том 2. г. Губкин. Улицы местного значения.

3. Главам сельских территориальных администраций обеспечить установку дорожных знаков в соответствии с Проектом, том 3. Улицы и дороги сельских территориальных администраций.

4. Признать утратившими силу постановление администрации Губкинского городского округа от 16 октября 2023 года № 1430-па «Об утверждении Проекта организации дорожного движения на автомобильные дороги общего пользования местного значения в Губкинском городском округе».

5. Опубликовать постановление в средствах массовой информации.

6. Контроль за исполнением постановления возложить на заместителя главы администрации по комплексному развитию сельских территорий и агропромышленному производству Котарева А.Н., заместителя главы администрации, секретаря Совета безопасности Рощупкина А.П., заместителя главы администрации по жилищно-коммунальному хозяйству и системам жизнеобеспечения Колесникова Ю.В.

**Глава администрации  
Губкинского городского округа**



**М.А. Лобазнов**

Приложение № 1

**УТВЕРЖДЕН**

постановлением администрации

Губкинского городского округа

от «24» января 2024 г. № 43 Пн

# **ПРОЕКТ**

**организации дорожного движения**

**на автомобильные дороги**

**общего пользования**

**местного значения в**

**Губкинском городском округе**

**Том 1. г. Губкин. Основные магистральные улицы**

**Приложение № 2**  
**к постановлению администрации**  
**Губкинского городского округа**  
**от «24» января 2024 г. № 43/ПА**

### **ПОЯСНИТЕЛЬНАЯ ЗАПИСКА**

Проект организации дорожного движения (далее - ПОДД) на улицы города Губкина и населенных пунктов сельских территориальных администраций Губкинского городского округа разработан в 2024 году на основании федеральных законов № 196-ФЗ от 10.12.95 «О безопасности дорожного движения» и №443-ФЗ от 29.12.17 «Об организации дорожного движения в Российской Федерации и о внесении изменений в отдельные законодательные акты РФ» в соответствии с нормативами, установленными приказом Министерства транспорта Российской Федерации № 274 от 30.07.20 «Об утверждении Правил подготовки документации по организации дорожного движения».

Целью разработки проекта является оптимизация методов организации дорожного движения на улично-дорожной сети для повышения ее пропускной способности и безопасности движения транспортных средств и пешеходов.

Проект выполнен на основе дислокации дорожных знаков и разметки 2013 года, глубоко переработанной с учетом развития улично-дорожной сети, произошедших изменений дорожной ситуации, новых нормативных документов и опыта эксплуатации улиц. Конкретные места установки дорожных знаков и привязки элементов дорожной разметки, как и ранее, определяются масштабом карт, указанием на них наименований улиц, очертаний общественных зданий и жилых зданий и их номеров, проездов, участков тротуаров, существующих электроопор и т.д., а при их отсутствии – указанием расстояний до характерных ориентиров.

При разработке проекта учтены последние изменения требований ГОСТ Р 52290-2004 «Технические средства организации дорожного движения. Знаки дорожные. Общие технические требования», ГОСТ Р 51256-2018 «Технические средства организации дорожного движения. Разметка дорожная. Типы, основные параметры. Общие технические требования», ГОСТ Р 52289-2019 «Технические средства организации дорожного движения. Правила применения дорожных знаков, разметки, светофоров, дорожных ограждений и направляющих устройств», ГОСТ Р52605-2006 «Технические средства организации дорожного движения. Искусственные неровности», ГОСТ Р52766-2007 «Дороги автомобильные общего пользования. Элементы обустройства. Общие требования», ГОСТ Р70716-2024 «Дороги автомобильные и улицы. Безопасность движения пешеходов. Общие требования», Методические рекомендации НИЦ ГАИ МВД России «Применение метода организации дорожного движения «Жилая зона».

На основании вышеприведенных нормативных документов проект базируется на следующих положениях:

- в пределах жилой застройки вдоль дорог должны быть оборудованы тротуары, в первую очередь – на подходах к пешеходным переходам;

- в пределах жилой застройки вдоль дорог должны быть оборудованы линии искусственного освещения, в первую очередь – у пешеходных переходов и искусственных неровностей;
- искусственные неровности устанавливаются за 10-15 метров до пешеходных переходов или перекрестков;
- на мостах и подходах к ним должны быть удерживающие ограждения;
- на магистральных улицах как правило применяются искусственные неровности, рассчитанные на скорость 40 км/ч, а на внутриквартальных территориях, внутри жилых зон и, независимо от категории дорог, у детских учреждений – 20 (30) км/ч;
- в жилых зонах предусматривается минимальное количество дорожных знаков: «Пешеходный переход», «Дети», «Искусственная неровность», знаки приоритета только при необходимости;
- выезды с прилегающих к дорогам территорий техническими средствами регулирования не обозначаются, на выездах из жилых зон дополнительные знаки приоритета не устанавливаются за исключением знаков «Движение без остановки запрещено» в случаях ограниченной видимости.

При работе над проектом выполнено обследование всех проектируемых улиц, собрана информация об их геометрических параметрах. В целях обеспечения безопасности движения и сокращения количества дорожных знаков, сохранен и расширен метод организации жилых зон, ограничивающих скорость движения транспортных средств до 20 км/час и предоставляющих преимущество в движении пешеходам. В жилые зоны включено большинство второстепенных улиц в районах жилой застройки, в основном с узкой проезжей частью или не имеющих тротуаров.

Схематично серым фоном показаны автодороги, не входящие в зону ответственности сельских поселений (в том числе в части установок дорожных знаков приоритета при выезде на данные автодороги). Отдельные технические средства регулирования на этих дорогах показаны только лишь для лучшего понимания ситуации и обозначены значком \*.

В отдельном порядке за счет владельцев подлежат проектированию и внедрению дорожные знаки и разметка на АЗС, у торговых центров и других частных объектов, на пересекающих дорогу ведомственных коммуникациях (при их высоте менее 5 м) и т.д. То же относится к знакам 3.13 «Ограничение габаритной высоты» на пересекающих улицы газопроводах, поскольку данные знаки при необходимости также должны устанавливаться за счет их владельцев.

Высота установки дорожных знаков в населенных пунктах должна составлять от 2,0 до 4,0 м, расстояние между соседними стойками/опорами с дорожными знаками – по возможности не менее 25 м. При размещении нескольких знаков на одной стойке согласно ГОСТ необходимо соблюдать следующий порядок (сверху вниз или слева направо): знаки приоритета, предупредительные, предписывающие, особых предписаний, запрещающие, информирующие, знаки сервиса.

Согласно ГОСТ Р52289-2019, осевая разметка применяется при ширине проезжей части дороги 6 м и более, при этом в сельских населенных пунктах разметка обязательна только на маршрутах регулярных пассажирских перевозок, в остальных случаях ее указание в проекте имеет рекомендательный характер в целях дополнительного повышения безопасности дорожного движения. Также на участках дорог без бордюрного камня при ширине проезжей части 6 м и более требуется нанести краевую разметку 1.2 (ГОСТ Р 51256-2018

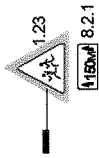
Приложение А) для обозначения края проезжей части, при этом следует руководствоваться правилами применения разметки по ГОСТ Р 52289-2019 (п.6.2.2 и п.6.2.4). При нанесении осевой разметки в качестве общего правила принято деление проезжей части на равные доли шириной не менее 3,0 м. Ширина линий разметки 1.1, 1.5-1.7 равна 0,1 м, 1.8 - 0,2 м, разметки 1.14.1 и 1.16.1-1.16.3 - 0,4 м, разметки 1.25 и искусственных неровностей 0,4х0,4 м. Ширина размечаемых пешеходных переходов составляет 4 м, при этом по усмотрению администрации на наиболее опасных переходах (например, у детских заведений) разметка 1.14.1 может наноситься на желтом фоне. Также допускается применять для дублирования предупреждающих и запрещающих дорожных знаков разметку соответственно 1.24.1 и 1.24.2. Разметку 2.7 наносят на боковые поверхности бордюрного камня, выделяющего над проезжей частью разделительные полосы, направляющие островки, островки безопасности, бордюрного камня у препятствий, расположенных на расстоянии менее 1 м от проезжей части, на кривых в плане с радиусом менее 50 м, в местах сужения дороги, выездов на набережные и на других опасных участках, а также на протяжении посадочных площадок маршрутных транспортных средств. Размеры элементов разметки 2.7 черного и белого цветов следует принимать: для бордюрного камня, выделяющего направляющие островки и островки безопасности 0,2 м и 0,4 м соответственно, иные препятствия - 0,5 м и 1,0 м (1,0 м и 2,0 м). На электроопоры, не вынесенные за пределы проезжей части при обустройстве автопарковок, должна быть нанесена вертикальная разметка 2.1.1-2.1.3.

В местах запрещения остановки транспортных средств без изменения проекта дополнительно может быть применена разметка 1.4 желтого цвета. По усмотрению органа власти с любым дорожным знаком 3.27-3.28 «Остановка (стоянка) запрещена» также может быть применена табличка 8.24 «Эвакуатор».


Согласно федеральному законодательству и СП 59.13330.2020 на всех стоянках (парковках) общего пользования около или в объеме жилых, общественных (в том числе социальных учреждений, крупных торговых объектов, объектов физкультурно-спортивного назначения, культуры и др.) и производственных зданий, зданий инженерной и транспортной инфраструктуры, а также у зон рекреации следует выделять не менее 10% машино-мест (но не менее одного места) для людей с инвалидностью. Количество специализированных машино-мест для транспортных средств инвалидов на креслах-колясках определяется расчетом: при числе мест от общего числа до 100 включительно - 5%, но не менее одного места. Размер обычных парковочных мест при стандартном фронтальном размещении составляет 5,0х2,5м, при продольном 2,5х7,5м, размер парковок для автомобилей инвалидов на кресле-коляске - 6,0х3,6м, а при парковке вдоль проезжей части - 6,8х3,6м.

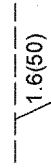
В соответствии с рекомендациями приказа Министерства транспорта Российской Федерации № 274 от 30.07.20 «Об утверждении Правил подготовки документации по организации дорожного движения», в проекте приняты следующие условные обозначения:

 3.27 - односторонний дорожный знак на электроопоре

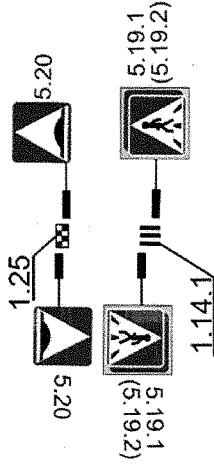
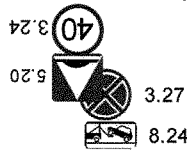


- дорожные знаки, установленные на одной стойке

 5.19.1 (5.19.2) - двухсторонний дорожный знак



- дорожная разметка с указанием ее длины в метрах



- дорожные знаки, размещенные обратными сторонами друг к другу

В соответствии с установленным порядком, существующие технические средства регулирования, исключенные из данного проекта, должны быть демонтированы. Как исключение, отдельные группы дорожных знаков, не меняющие юридическую оценку сложившейся дорожной ситуации, по желанию органа исполнительной власти могут быть оставлены на своих местах до планового вывода их из эксплуатации по мере износа.

К ним относятся:

- знаки 2.4 «Уступите дорогу» на выездах из обозначенных жилых зон и прилегающих территорий;
- знаки 5.21/5.22 «Жилая зона» на въездах во внутриквартальную жилую застройку;
- предупреждающие знаки кроме вышеуказанных, установленные в жилых зонах;
- барьерные и пешеходные ограждения в местах, не предусмотренных ГОСТ Р52289-2019.

Искусственные неровности, несоответствующие по своим геометрическим параметрам требованиям ГОСТ Р52605-2006, должны быть заменены, оборудованные по ГОСТ Р52766-2007 остановочные пункты автобуса – обустроены. В данном проекте такие подлежащие перемещению или демонтажу элементы дорог обозначены красным цветом, рекомендуемые согласно вышеуказанным нормативным документам – зеленым.

Дополнительно к нормативным требованиям, для более удобной работы с документацией, проект выполнен с изображением реальных символов дорожных знаков.

Установленный нормативный срок действия проекта до следующей корректировки – 3 года.

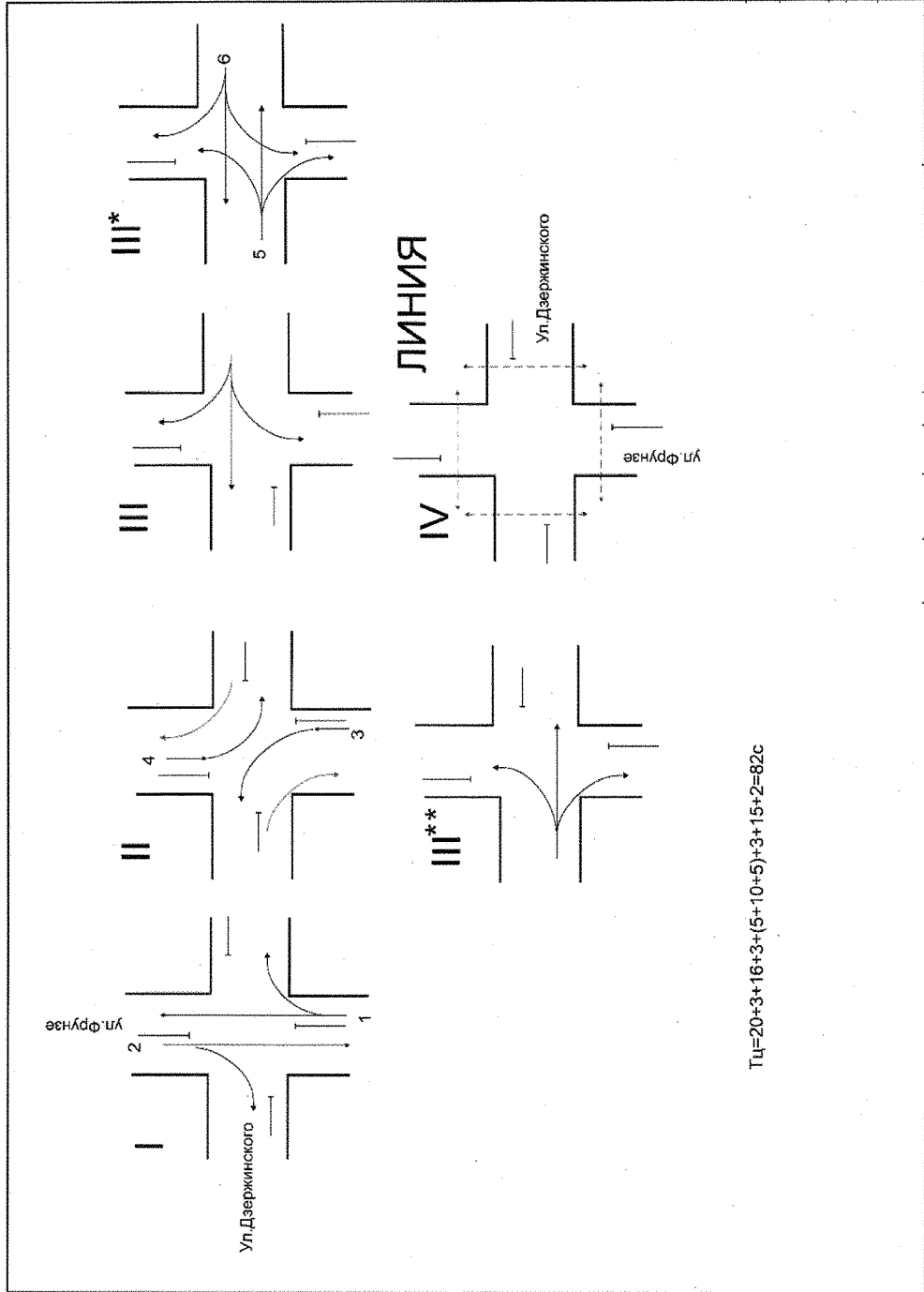




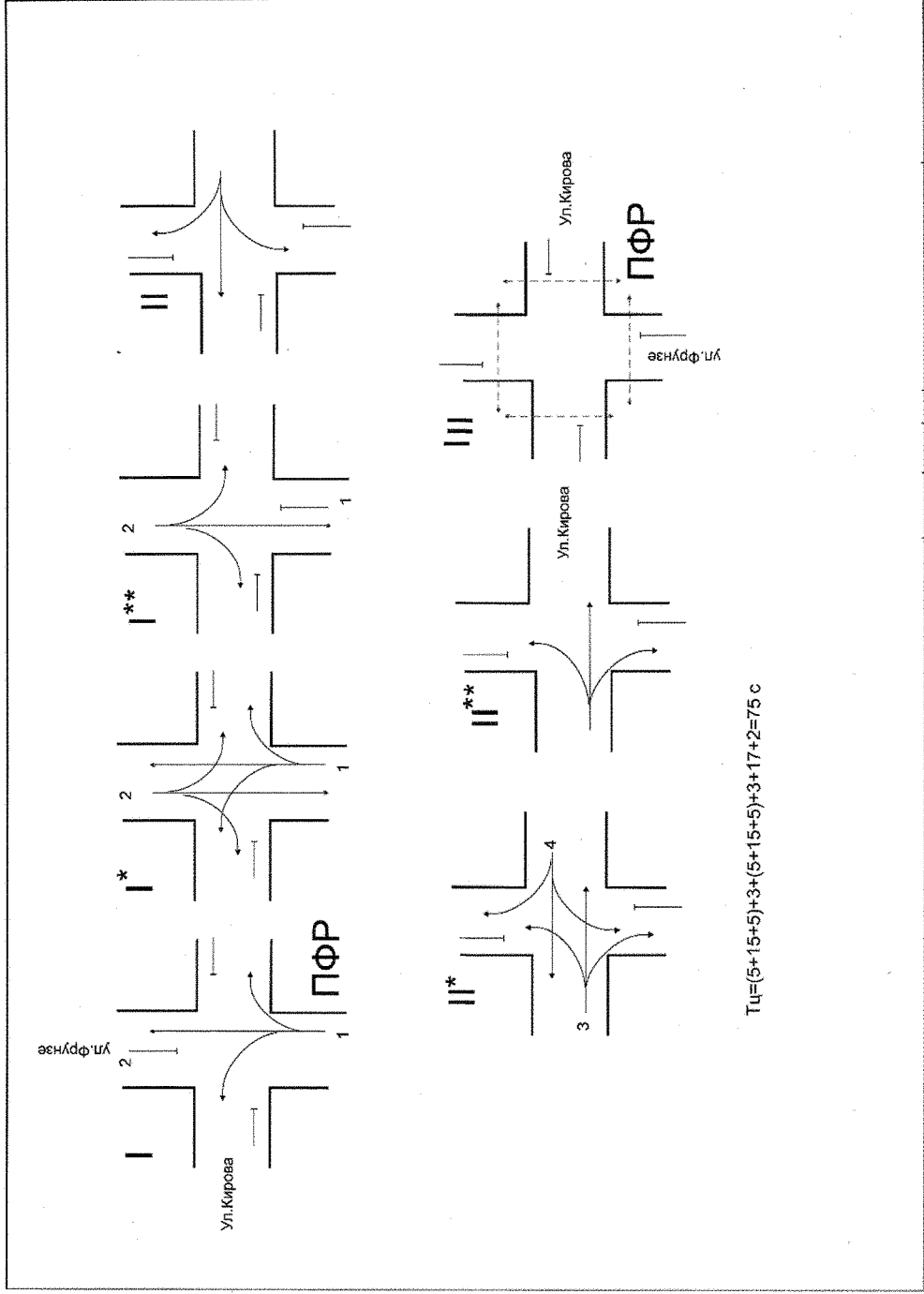




Приложение № 6  
к постановлению администрации  
Губкинского городского округа  
от «21» января 2024 г. № 43 па



Приложение № 7  
к постановлению администрации  
Губкинского городского округа  
от «24» *сентября* 2024 г. № *43-76*







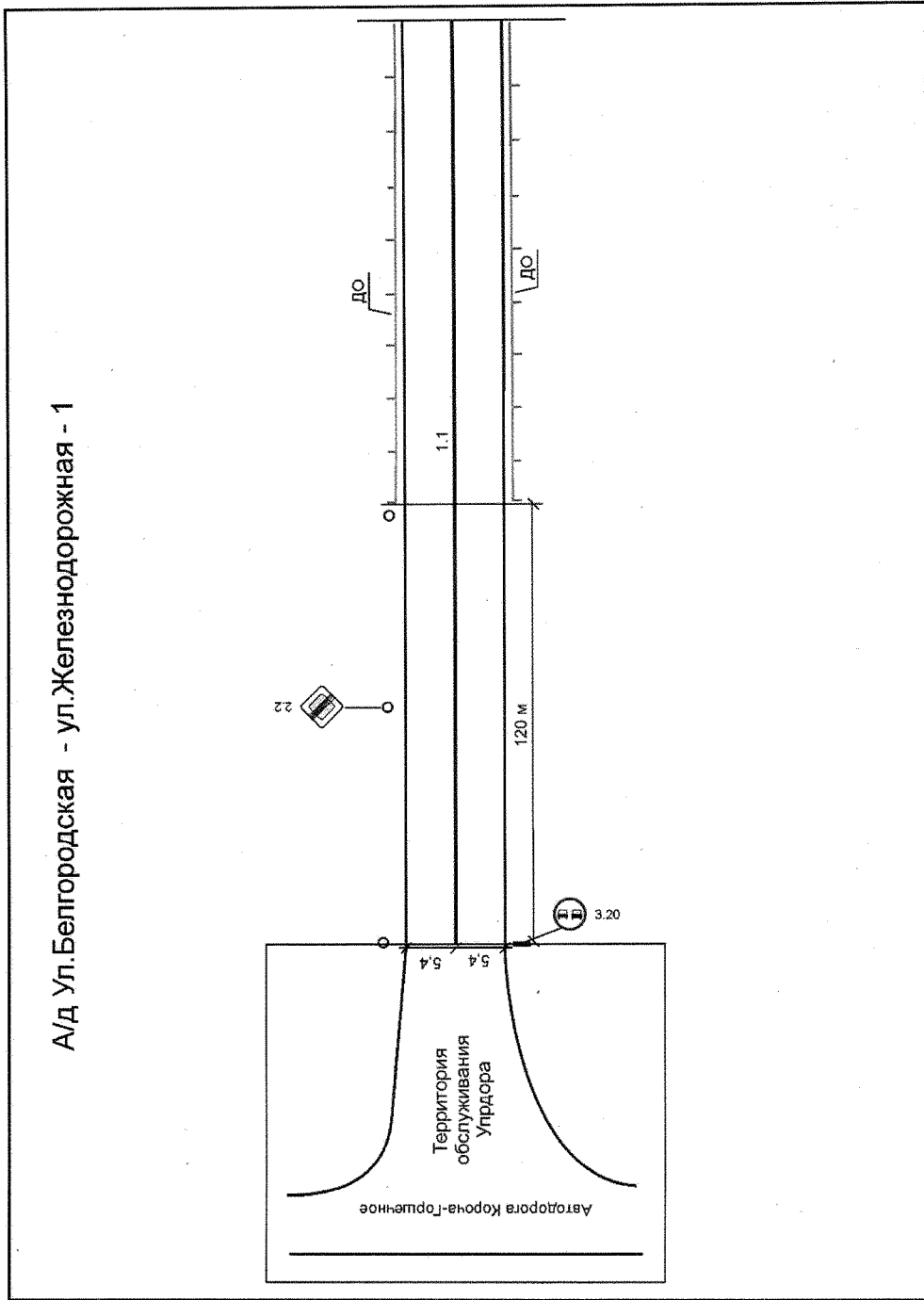






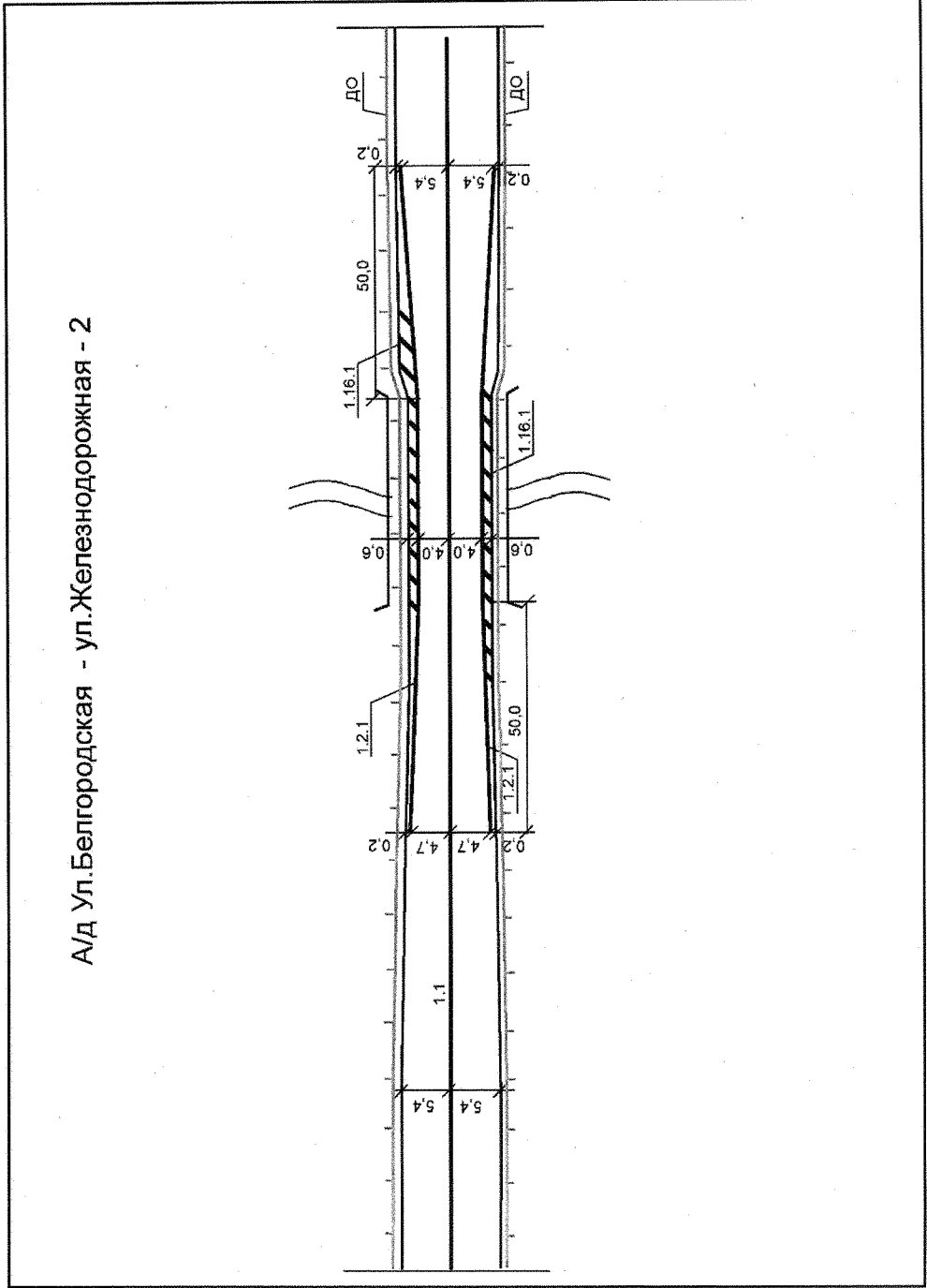
Приложение № 12  
к постановлению администрации  
Губкинского городского округа  
от «24» сентября 2024 г. № 137а

А/д Ул. Белгородская - ул. Железнодорожная - 1



Приложение № 13  
к постановлению администрации  
Губкинского городского округа  
от «21» сентября 2024 г. № 437н

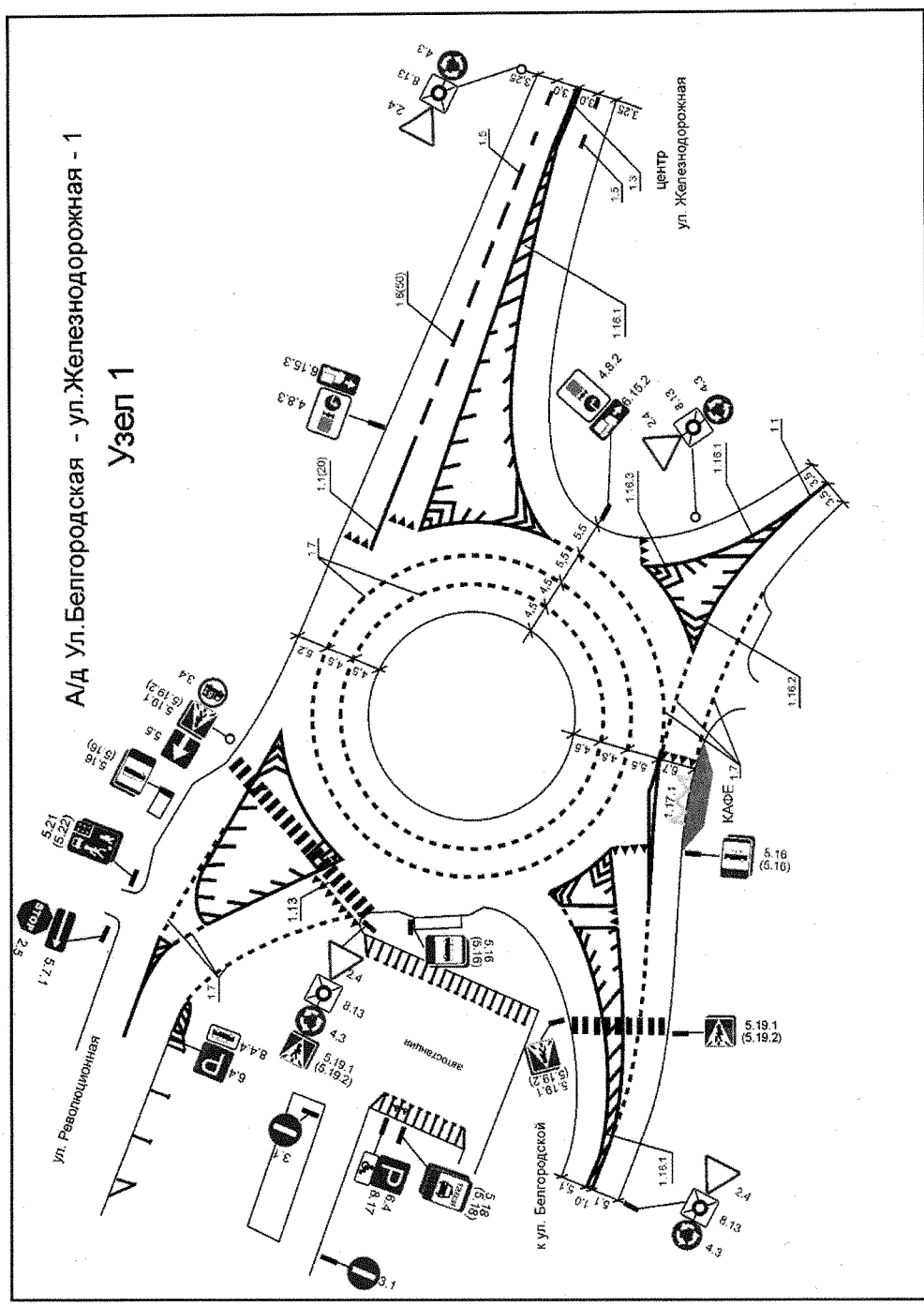
А/д Ул. Белгородская - ул. Железнодорожная - 2





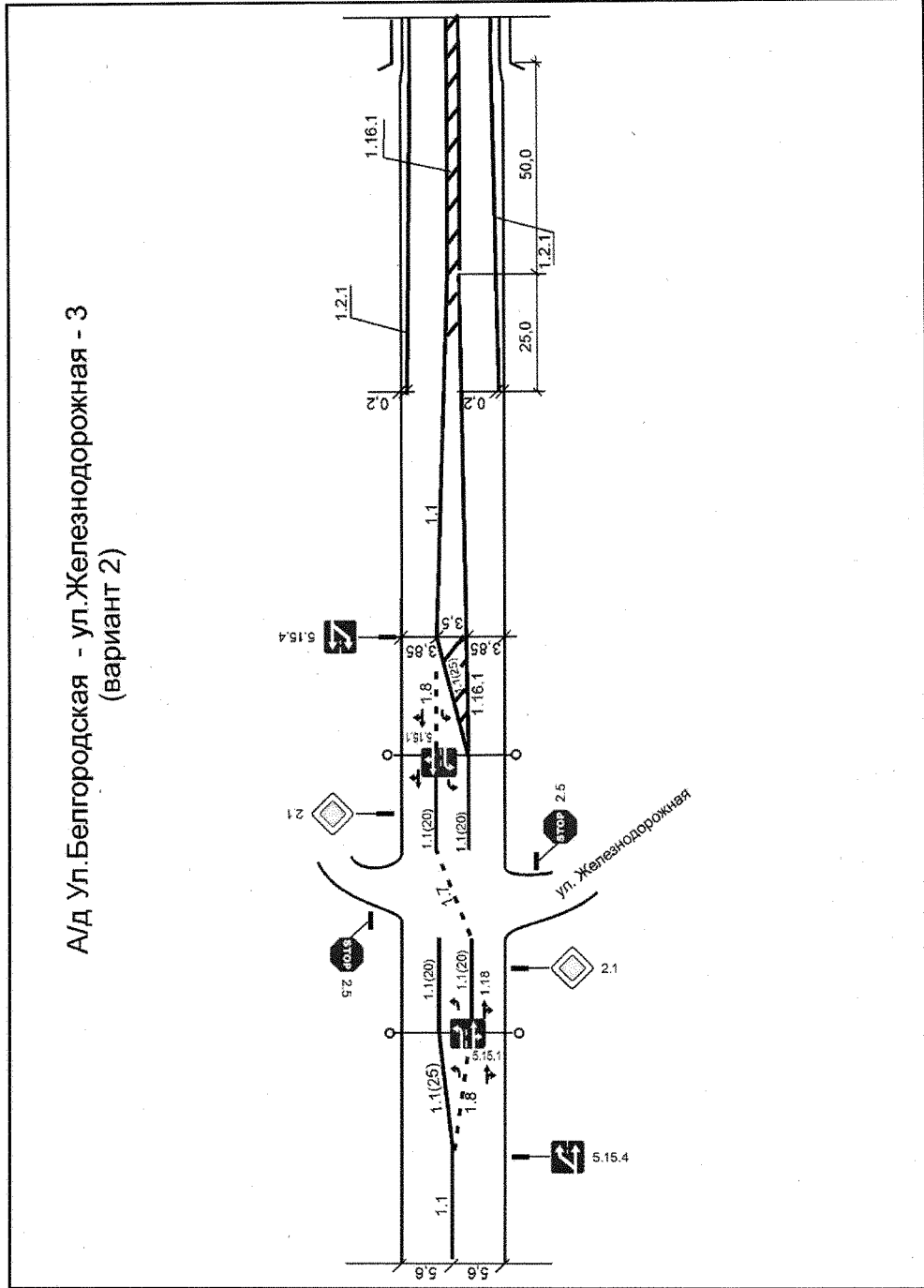


Приложение № 16  
к постановлению администрации  
Губкинского городского округа  
от «24» *августа* 2024 г. № *13-7/а*



Приложение № 17  
к постановлению администрации  
Губкинского городского округа  
от «24» января 2024 г. № 73/пс

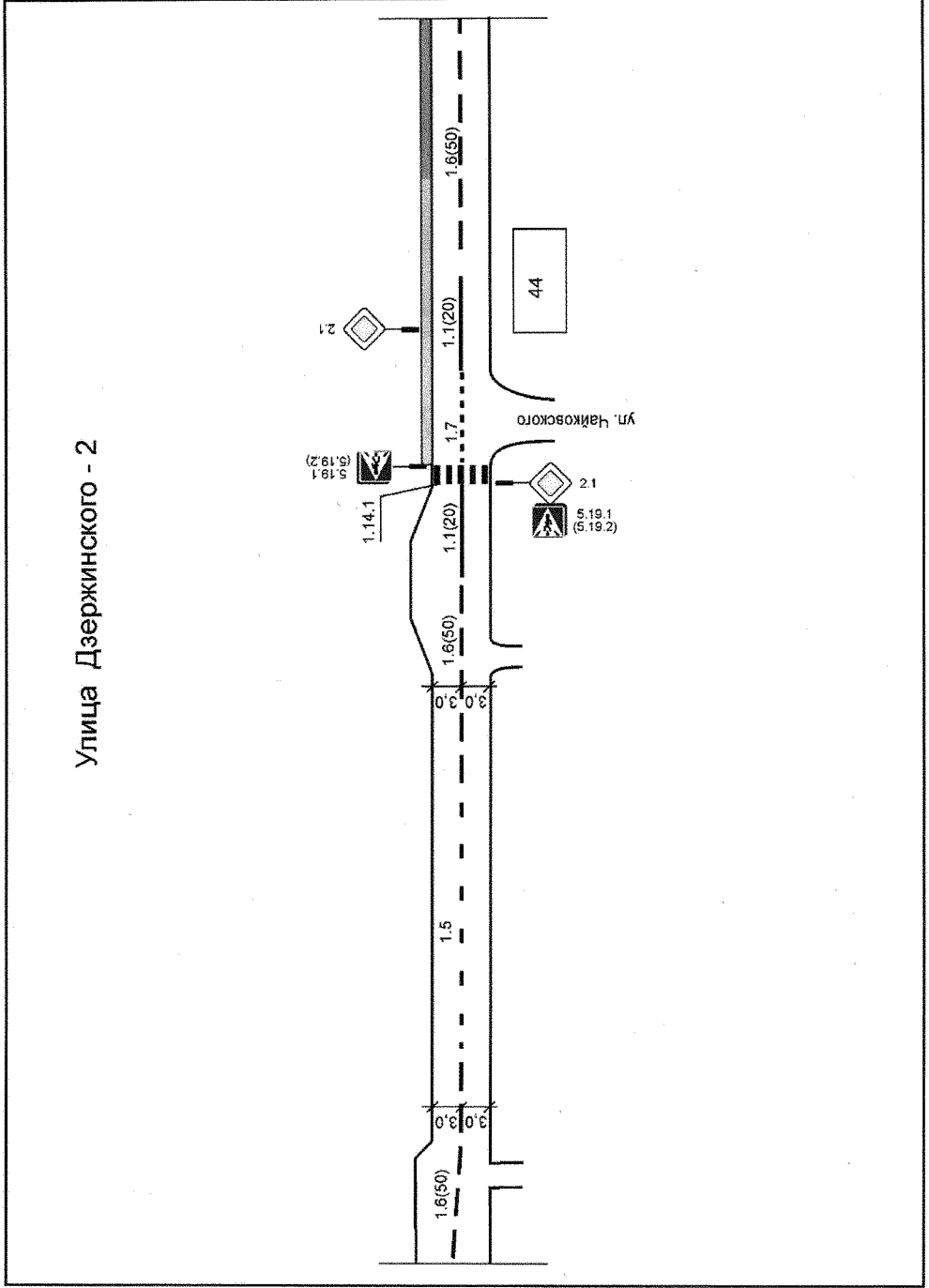
А/д Ул. Белгородская - ул. Железнодорожная - 3  
(вариант 2)





Приложение № 19  
к постановлению администрации  
Губкинского городского округа  
от «21» *Инваря* 2024 г. № 437а

Улица Дзержинского - 2

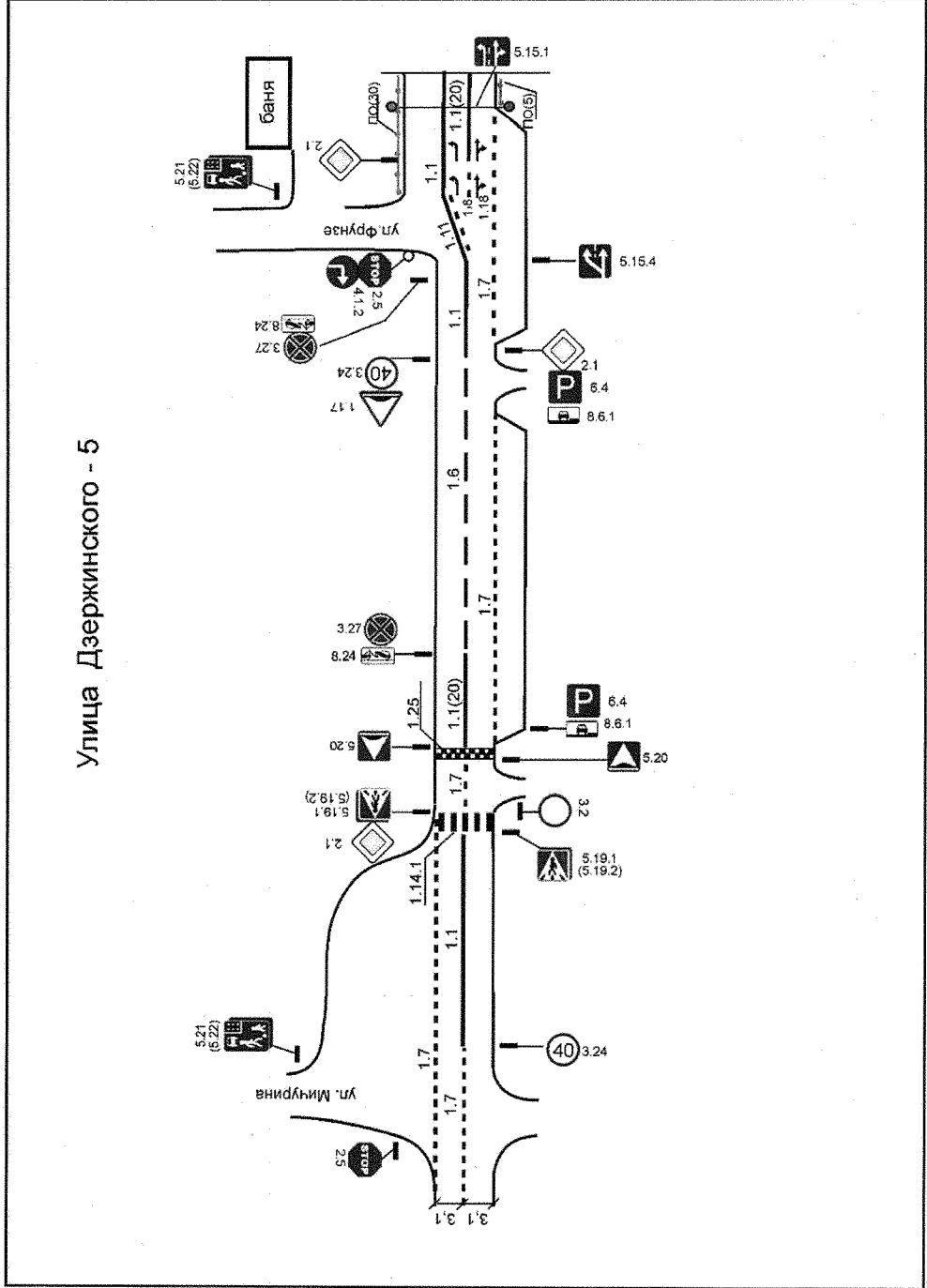




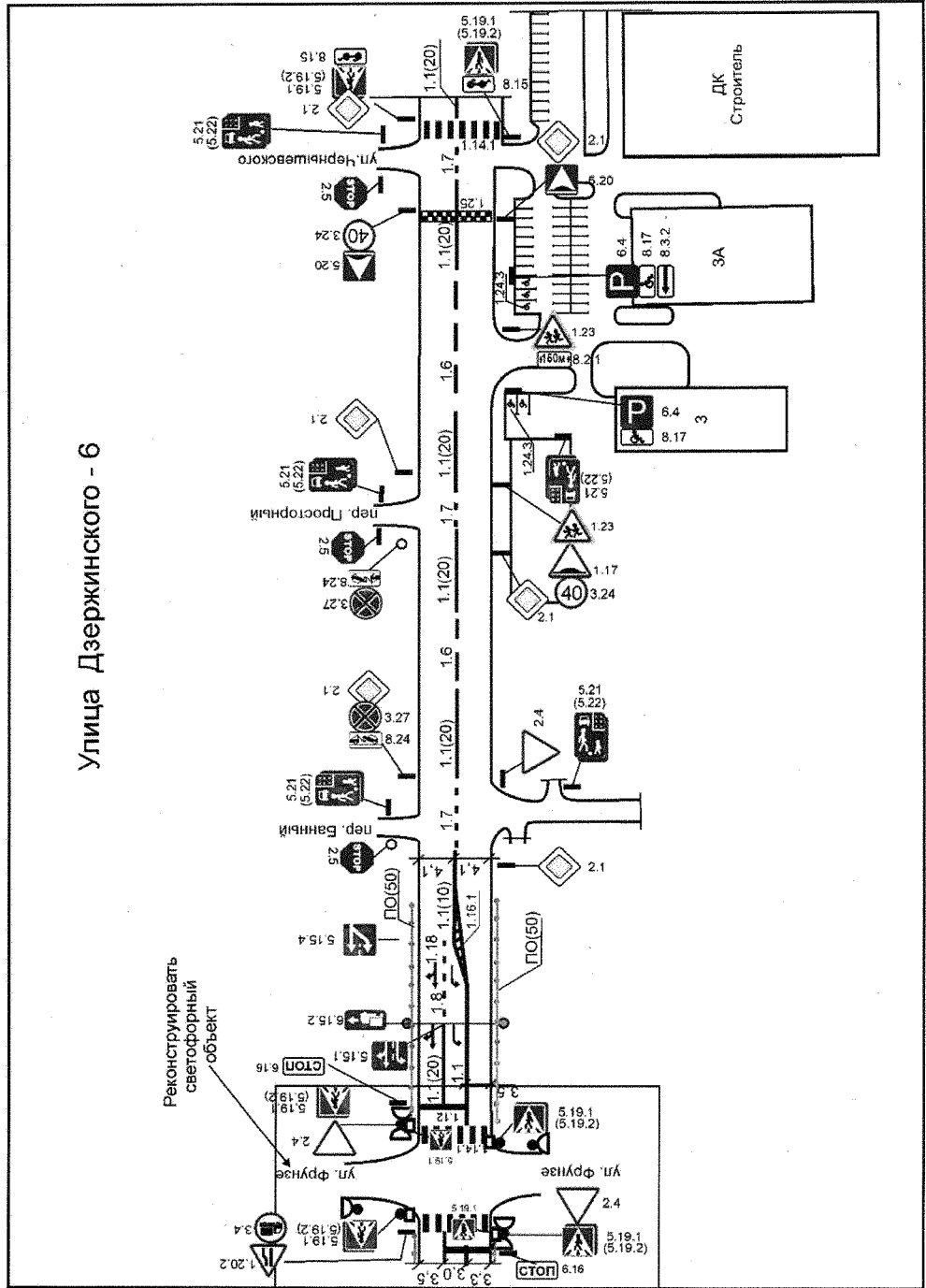




Приложение № 22  
к постановлению администрации  
Губкинского городского округа  
от «24» сентября 2024 г. № 437н

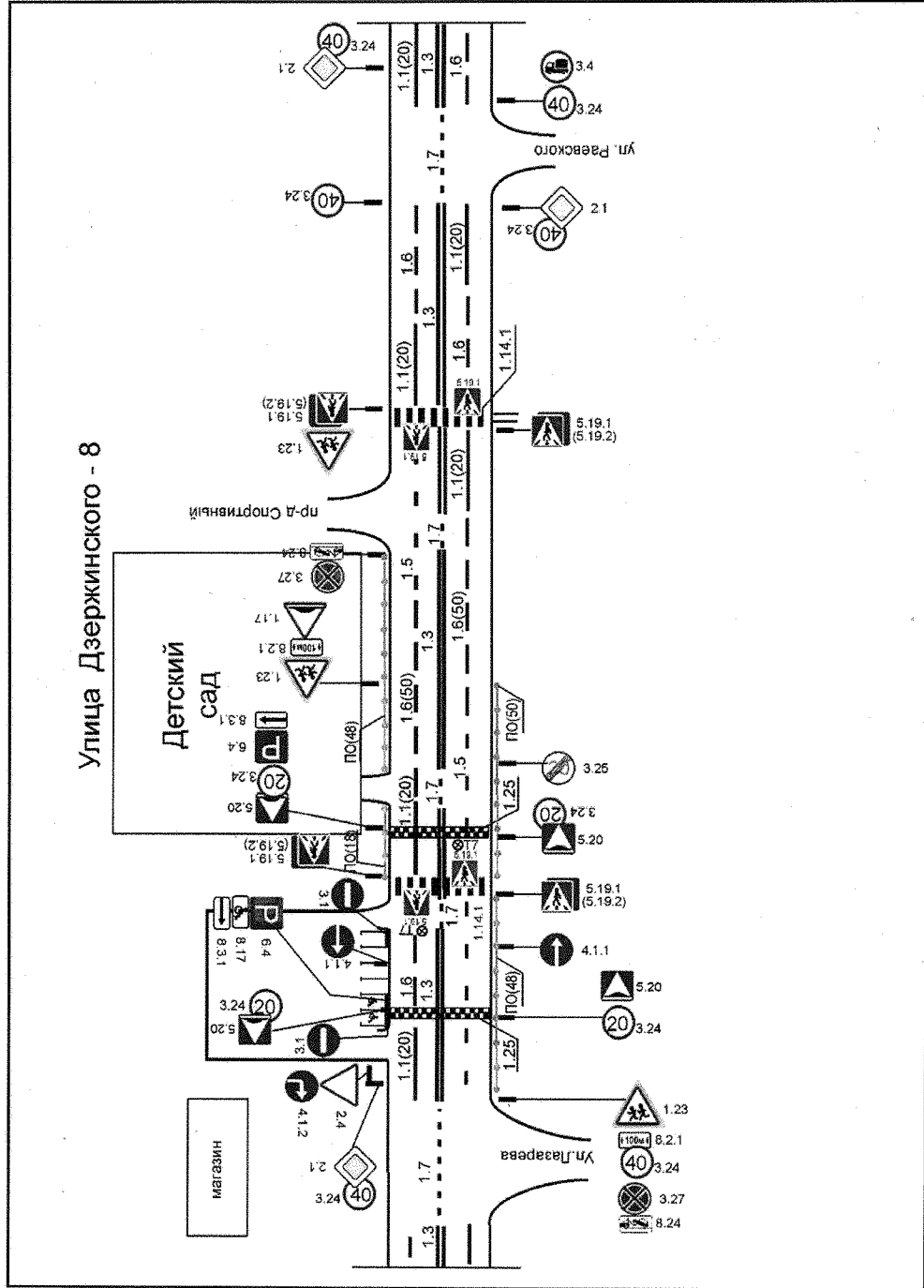


Приложение № 23  
к постановлению администрации  
Губкинского городского округа  
от «14» марта 2024 г. № 33 па



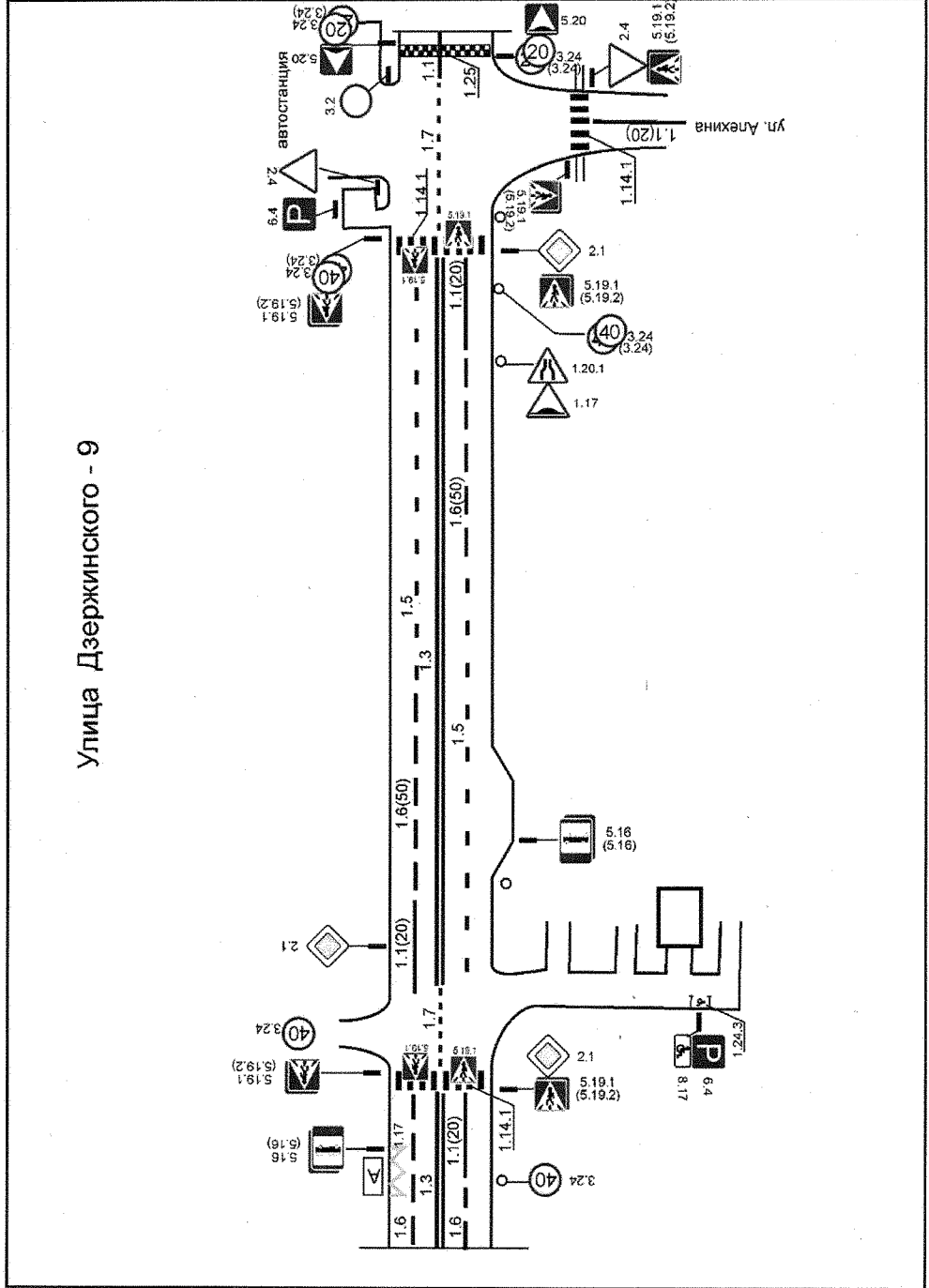


Приложение № 25  
к постановлению администрации  
Губкинского городского округа  
от «24» *января* 2024 г. № *43/Мк*

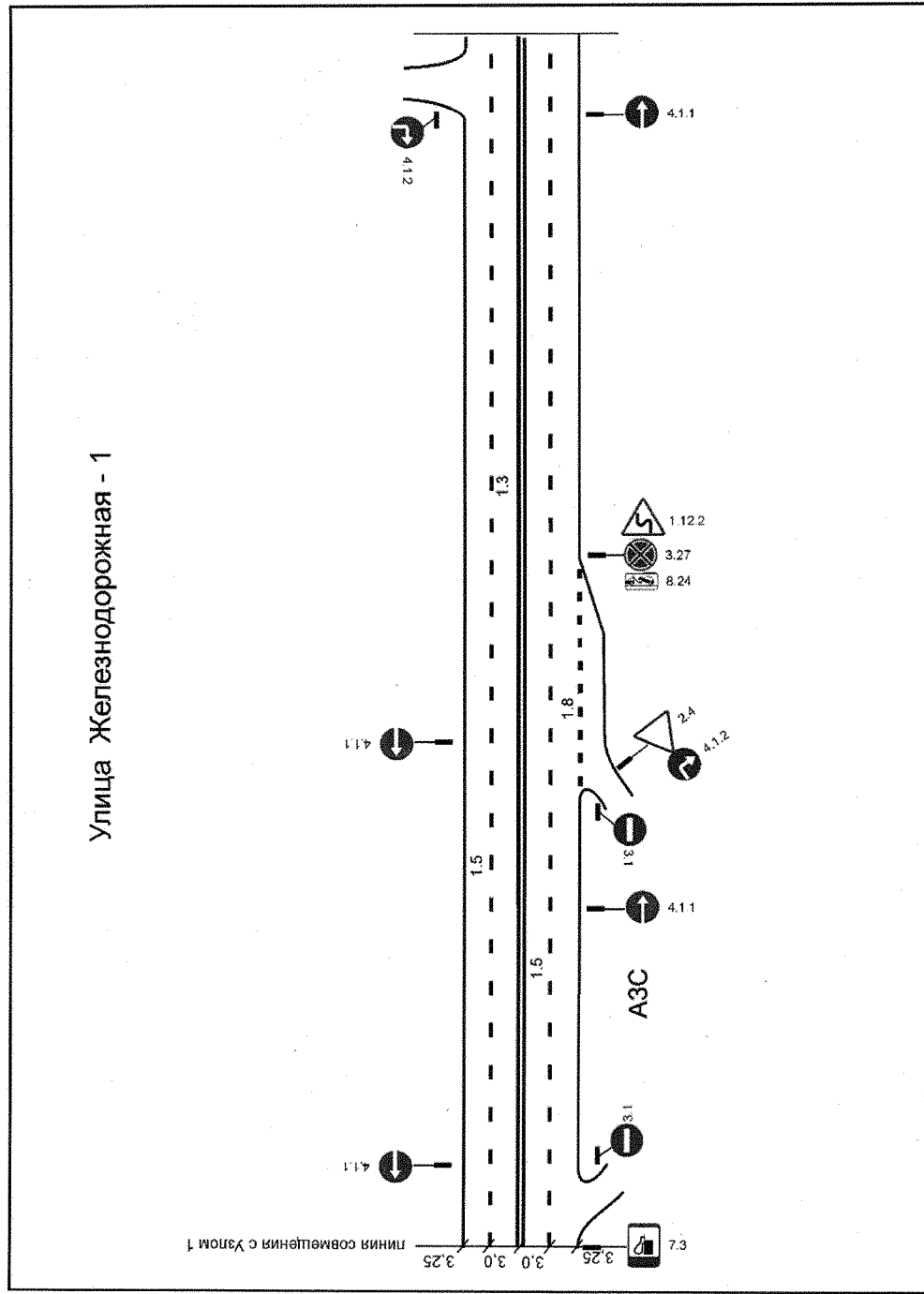


Приложение № 26  
к постановлению администрации  
Губкинского городского округа  
от «24» января 2024 г. № 737н

Улица Дзержинского - 9



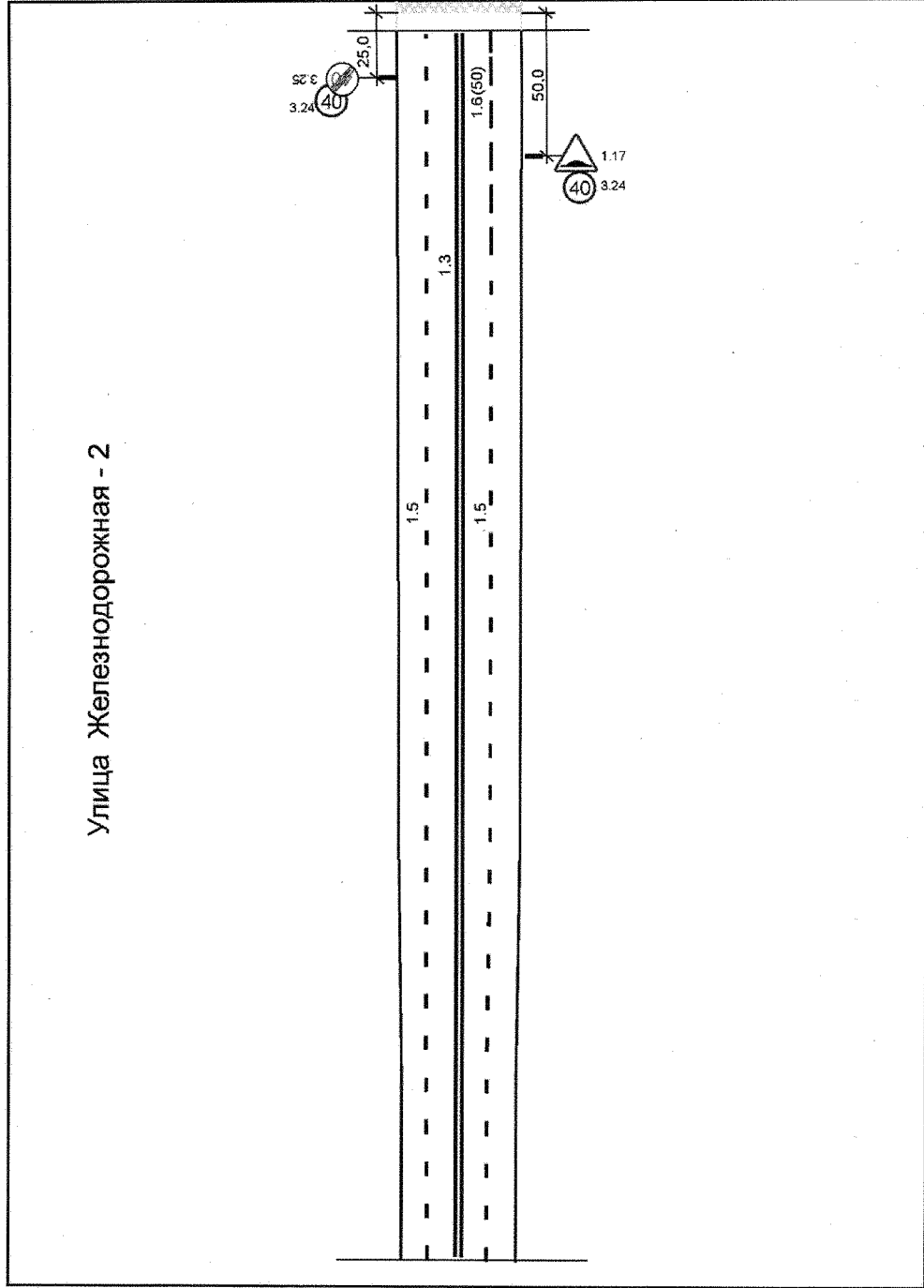
Приложение № 27  
к постановлению администрации  
Губкинского городского округа  
от «24» января 2024 г. № 437/н





Приложение № 28  
к постановлению администрации  
Губкинского городского округа  
от «24» *августа* 2024 г. № *73-н*

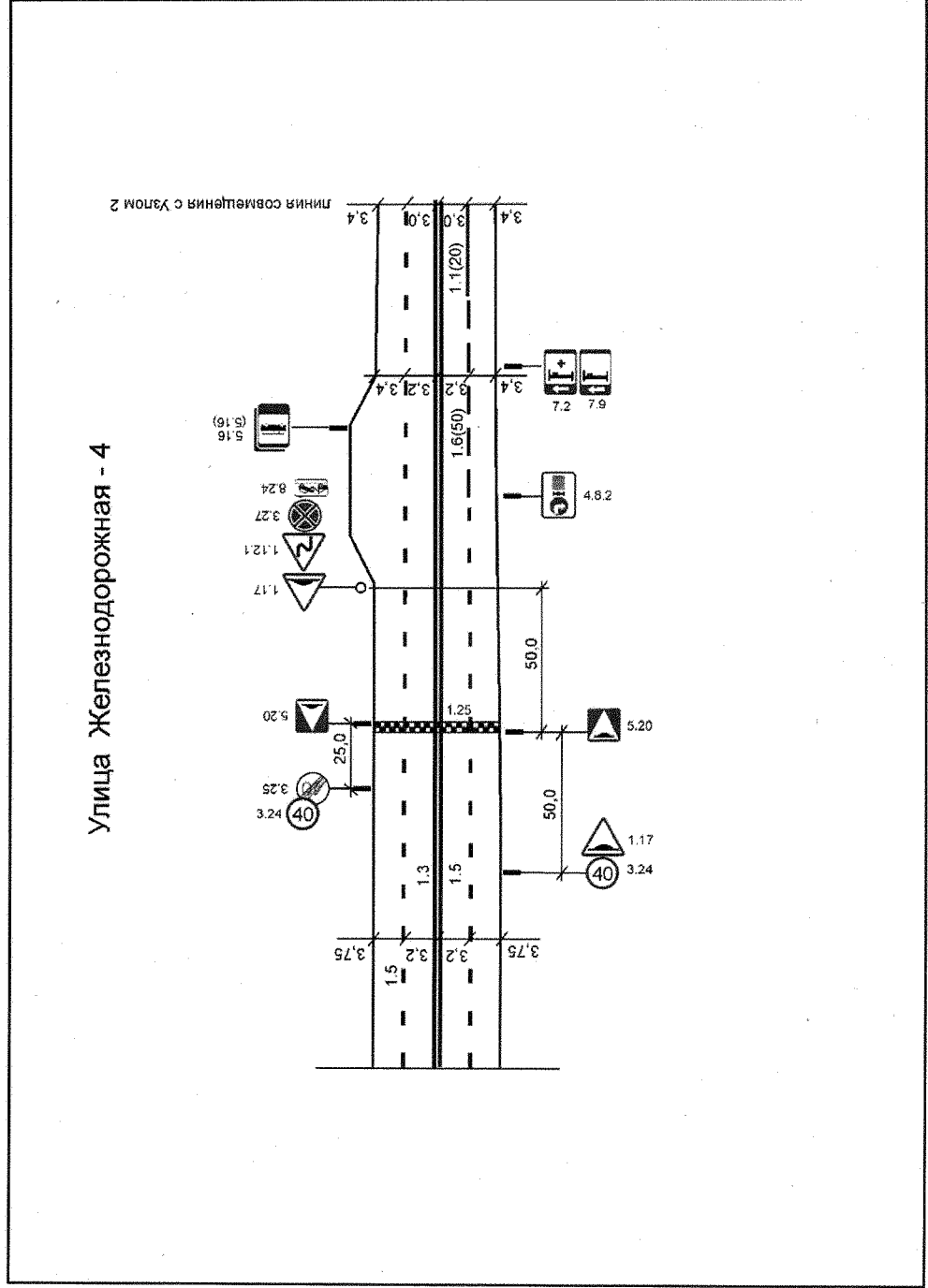
Улица Железнодорожная - 2





Приложение № 30  
к постановлению администрации  
Губкинского городского округа  
от «24» января 2024 г. № 73/пс

Улица Железнодорожная - 4



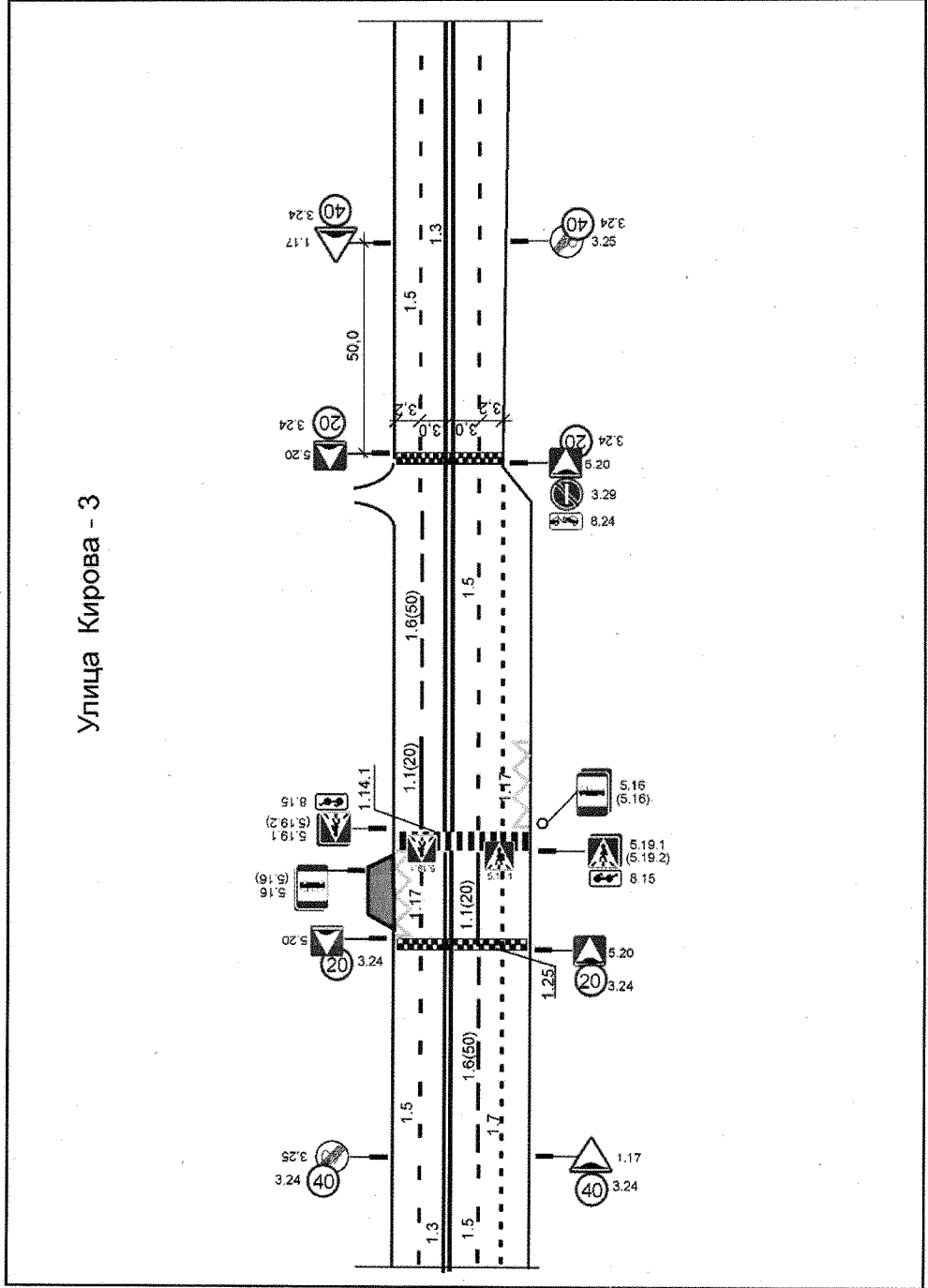






Приложение № 34  
к постановлению администрации  
Губкинского городского округа  
от «24» *августа* 2024 г. № *737/п*

Улица Кирова - 3

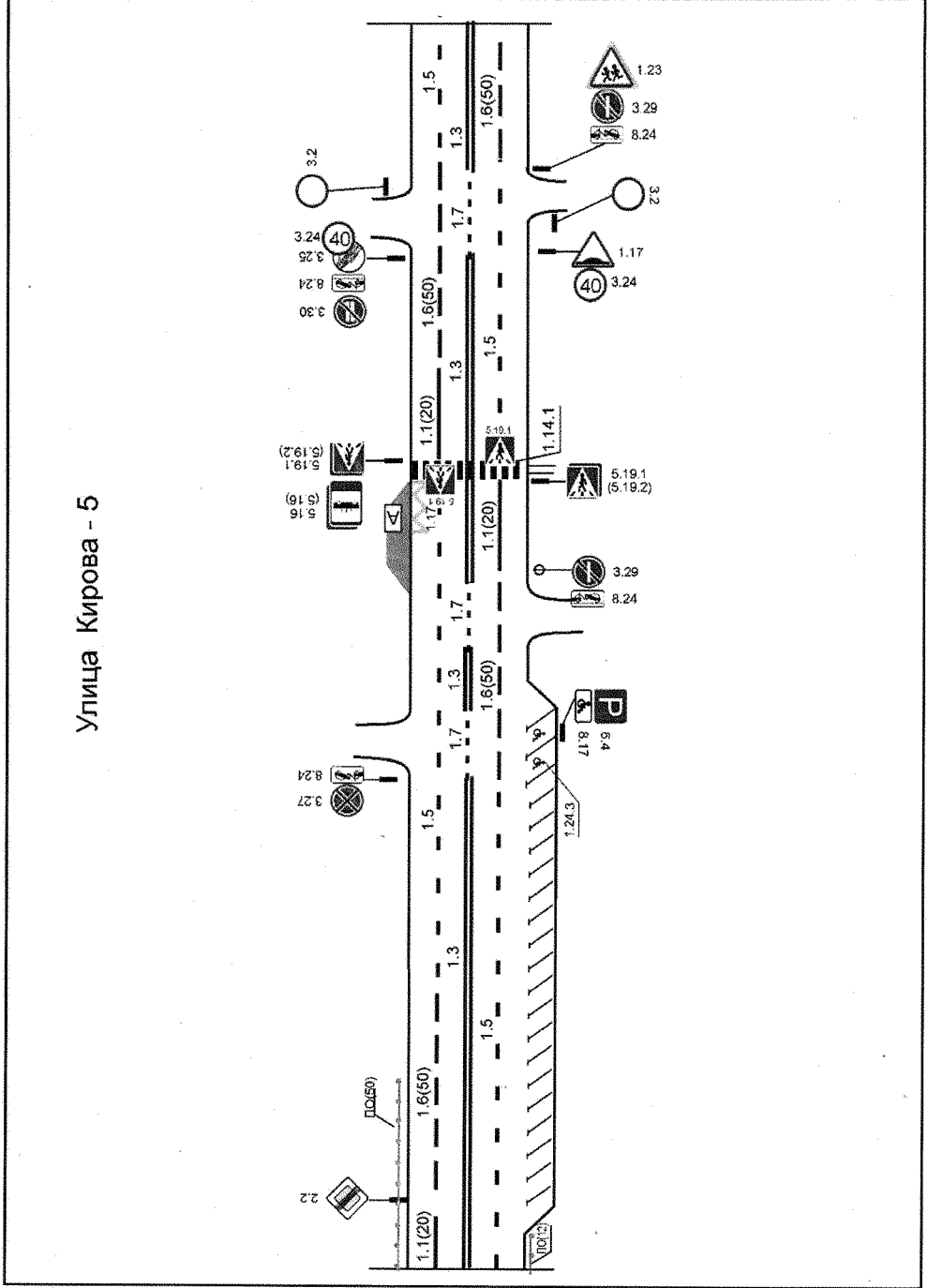




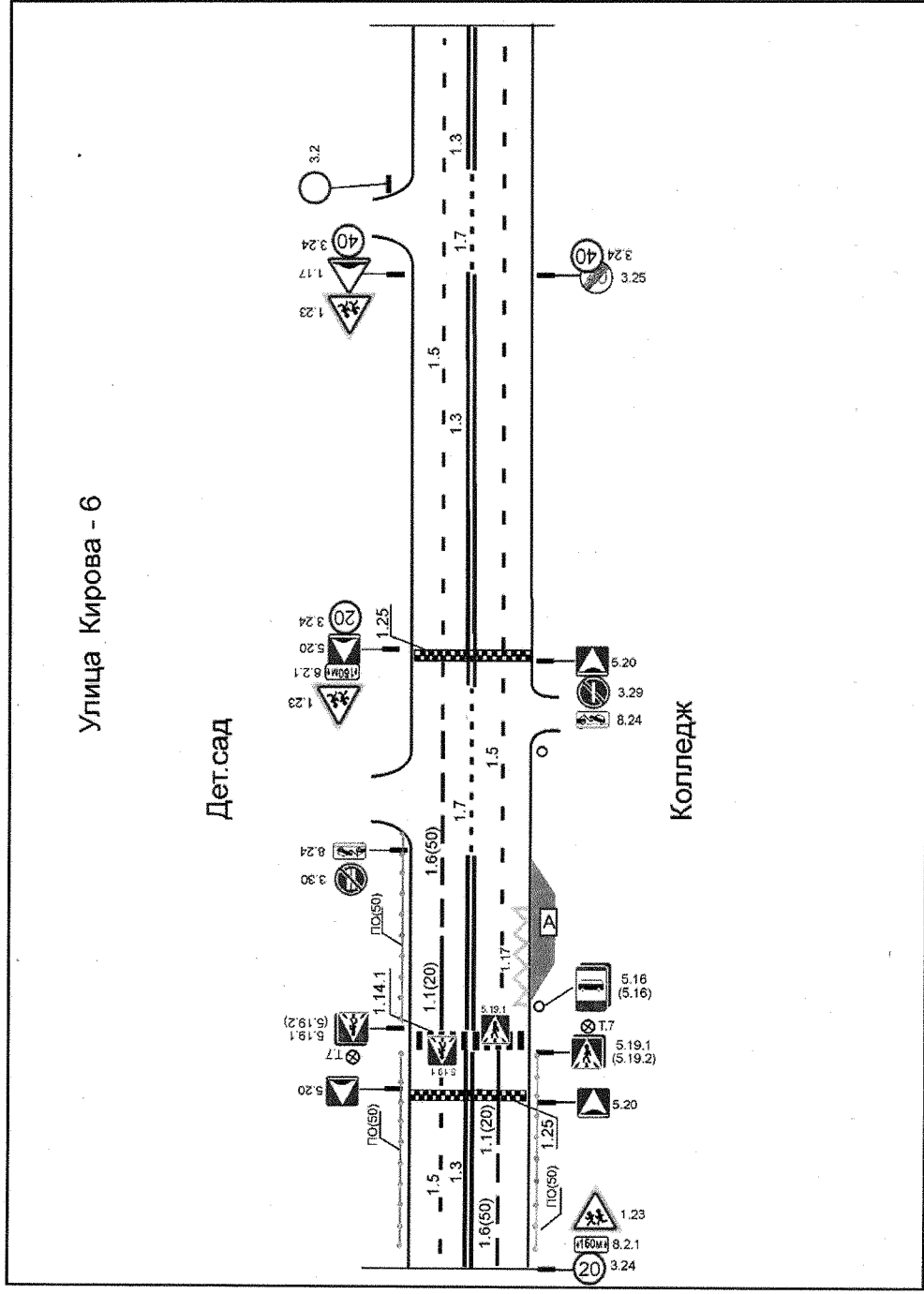


Приложение № 36  
к постановлению администрации  
Губкинского городского округа  
от «24» *август* 2024 г. № 4376

Улица Кирова - 5

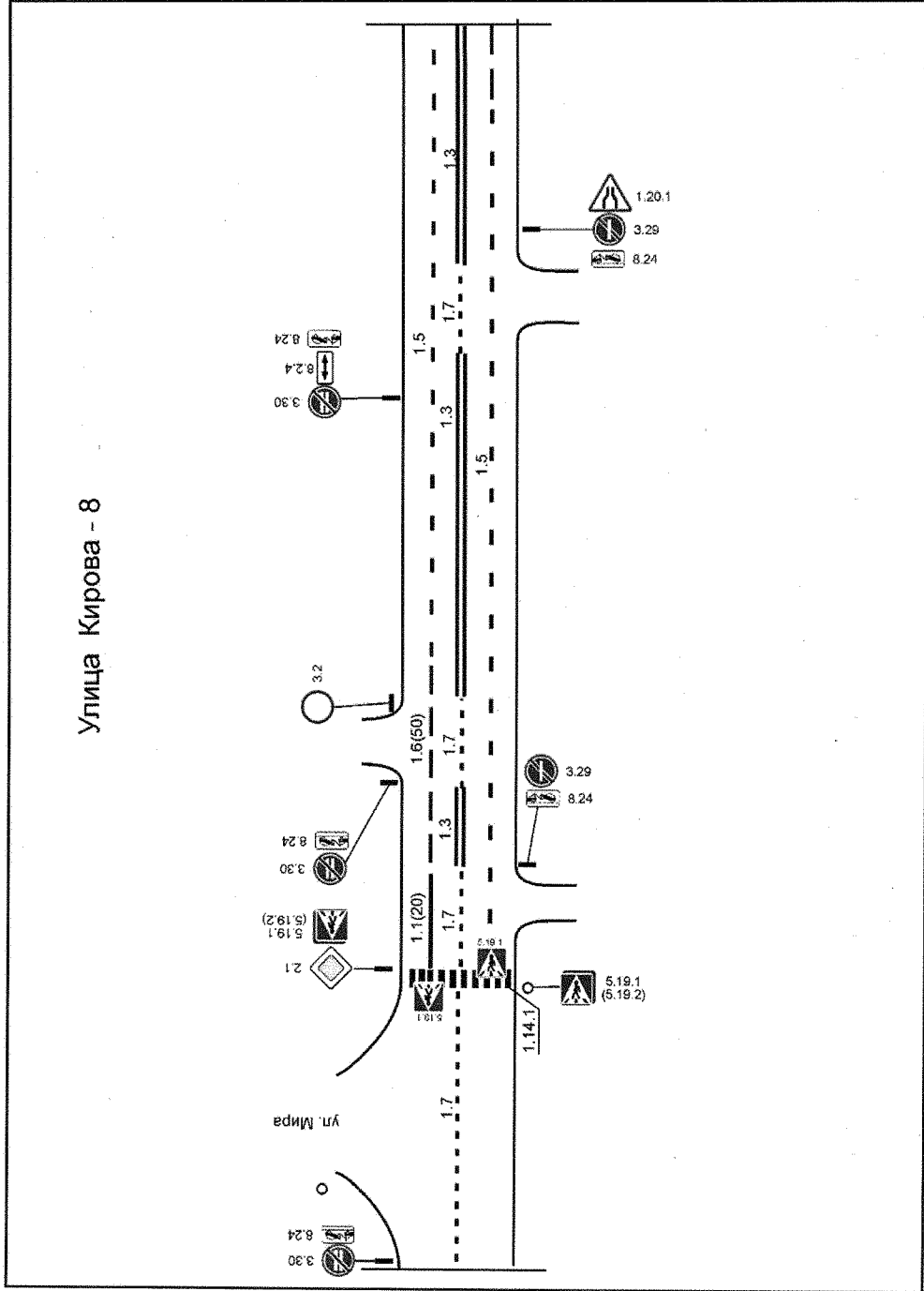


Приложение № 37  
к постановлению администрации  
Губкинского городского округа  
от «21» *января* 2024 г. № *337н*





Приложение № 39  
к постановлению администрации  
Губкинского городского округа  
от «24» *января* 2024 г. № 43 *ПК*





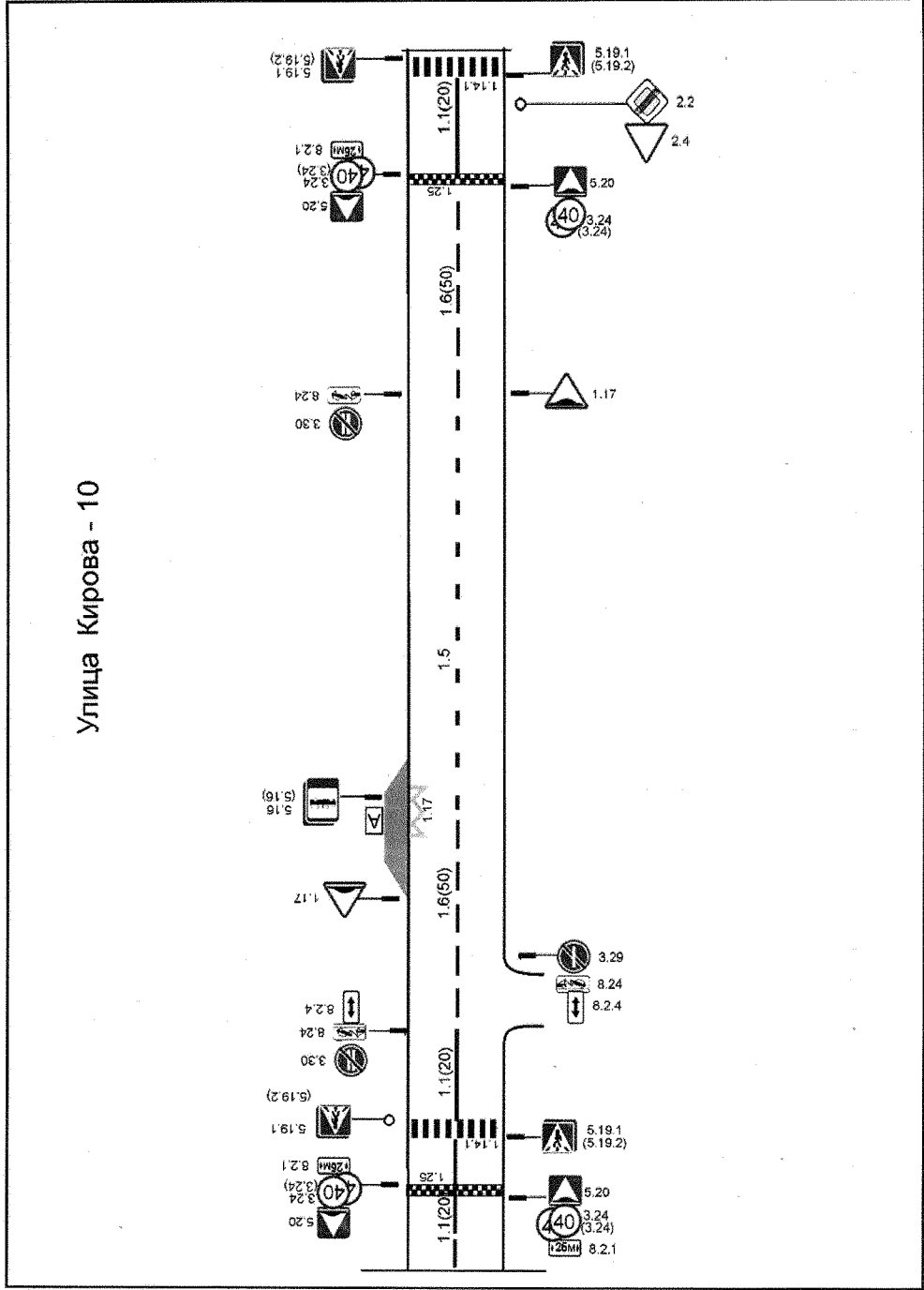
Приложение № 41

к постановлению администрации

Губкинского городского округа

от «24» *август* 2024 г. № *737а*

Улица Кирова - 10



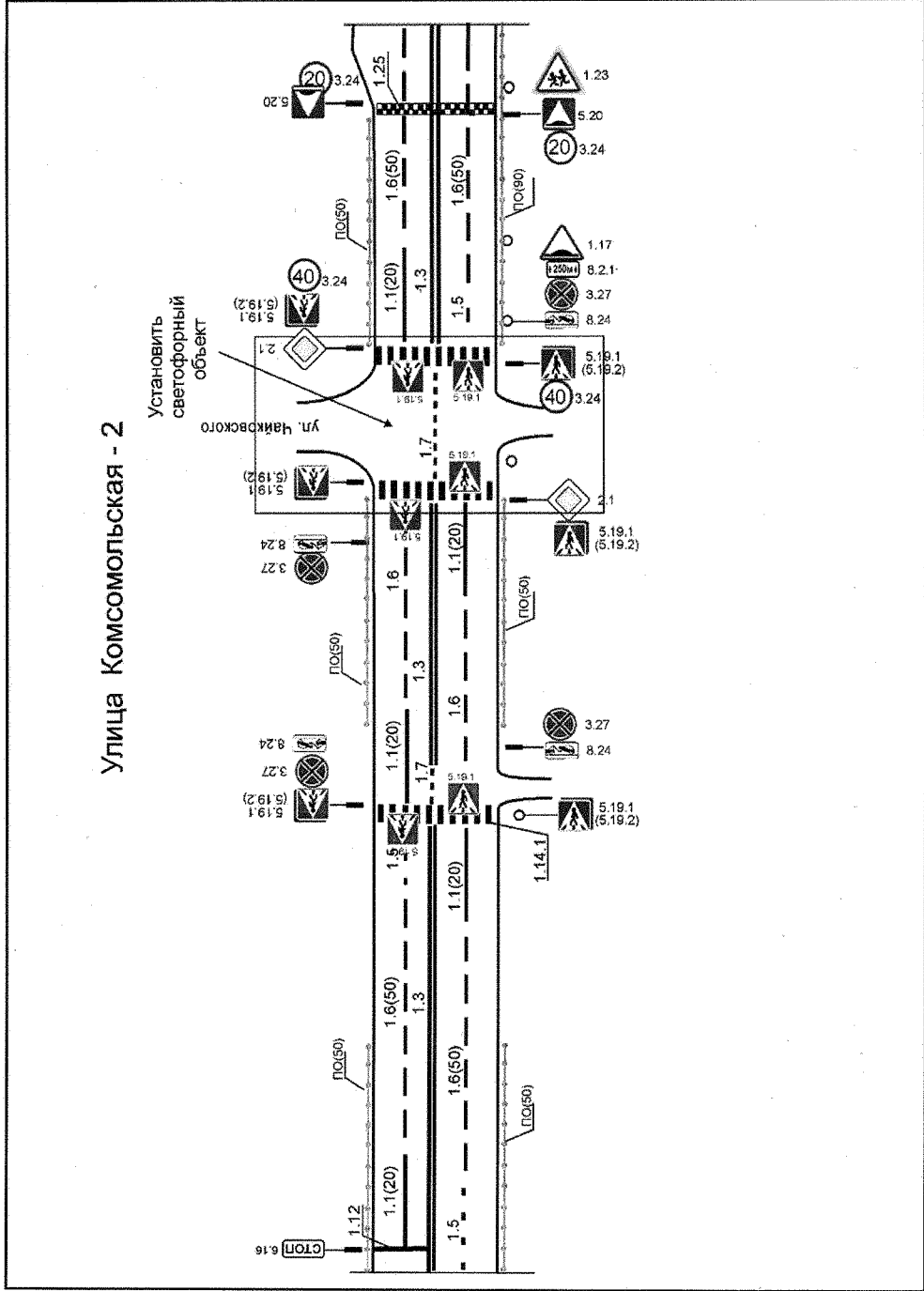




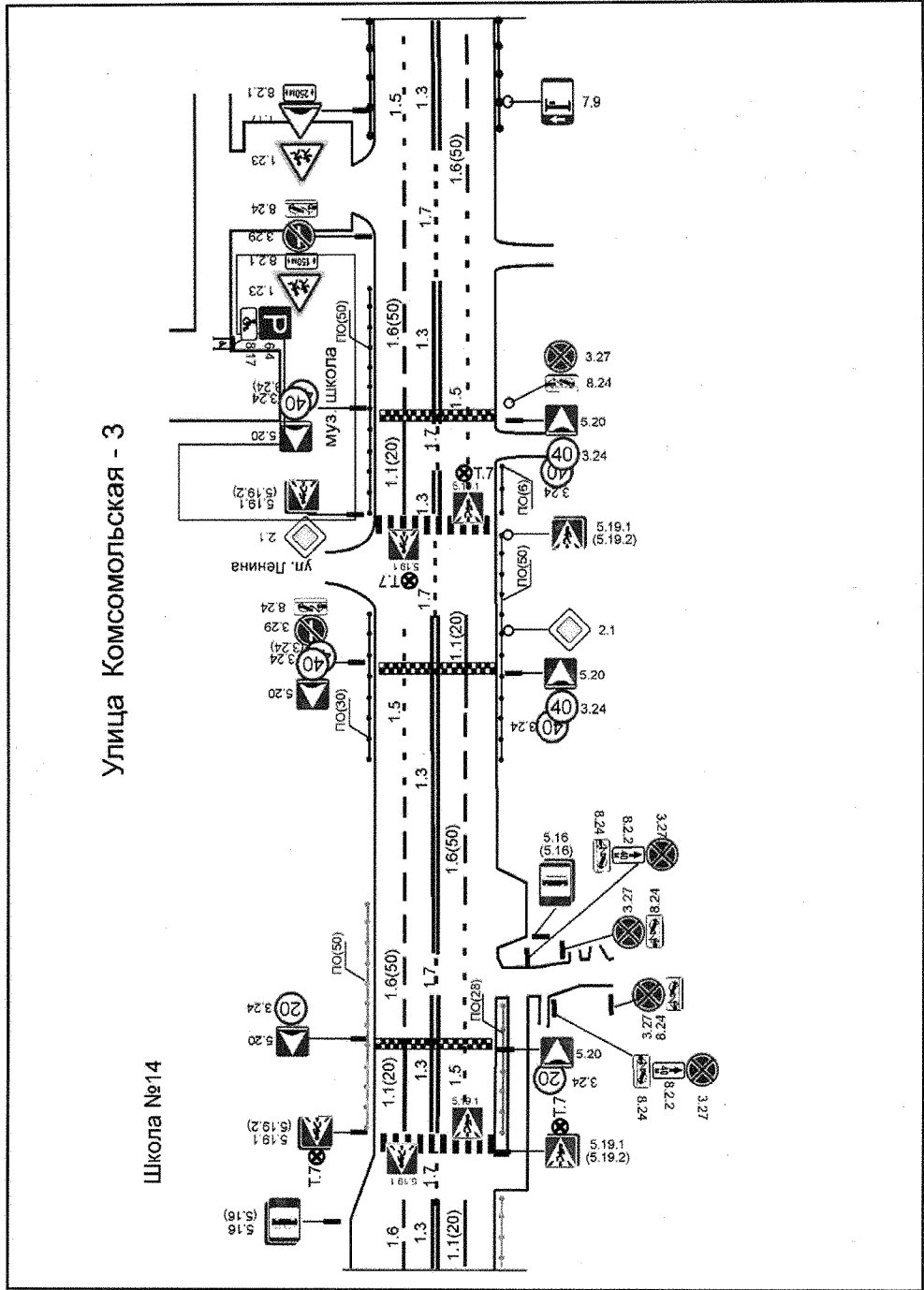




Приложение № 45  
к постановлению администрации  
Губкинского городского округа  
от «14» *января* 2024 г. № 137/п

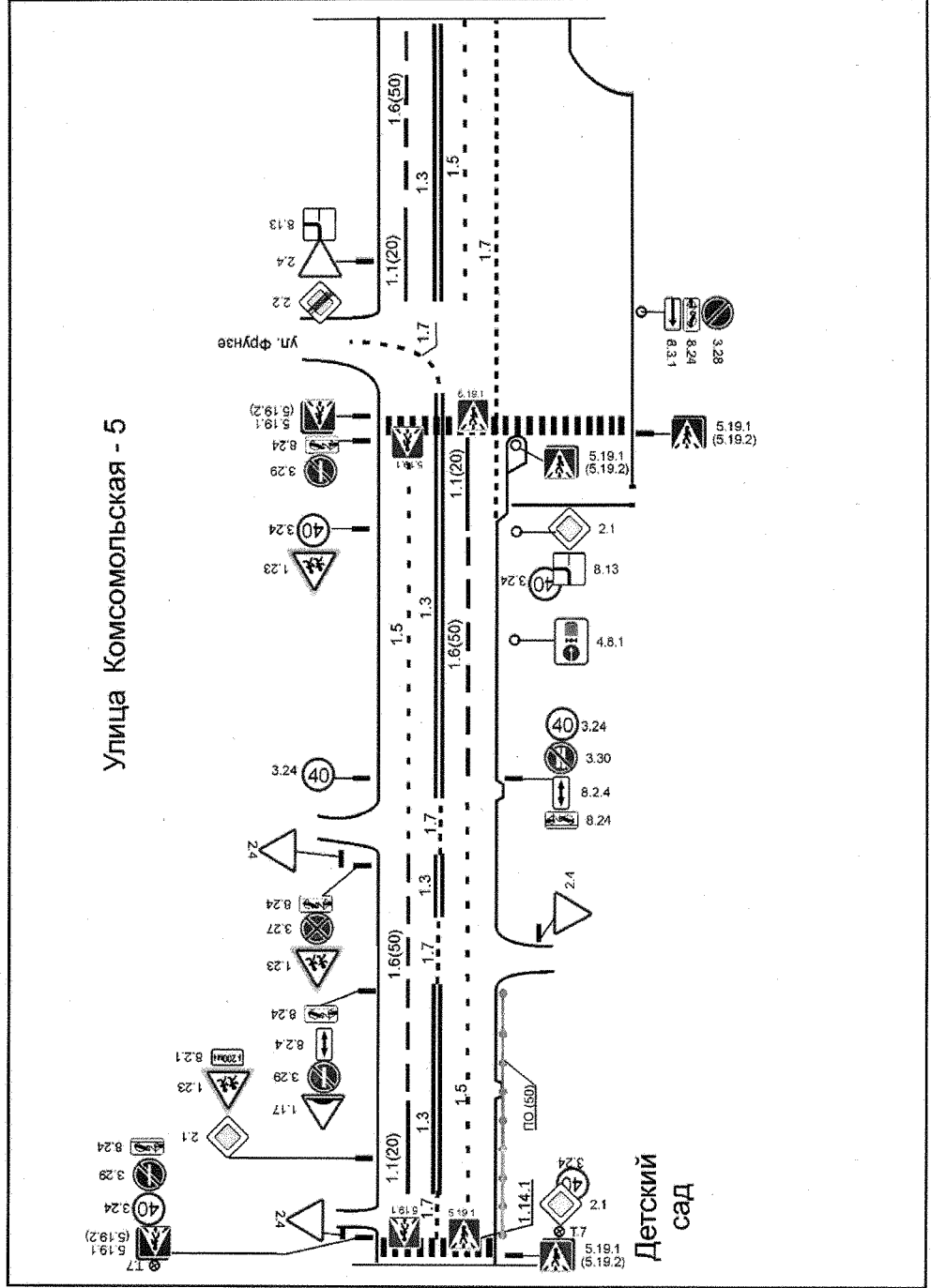


Приложение № 46  
к постановлению администрации  
Губкинского городского округа  
от «24» *августа* 2024 г. № 43-79

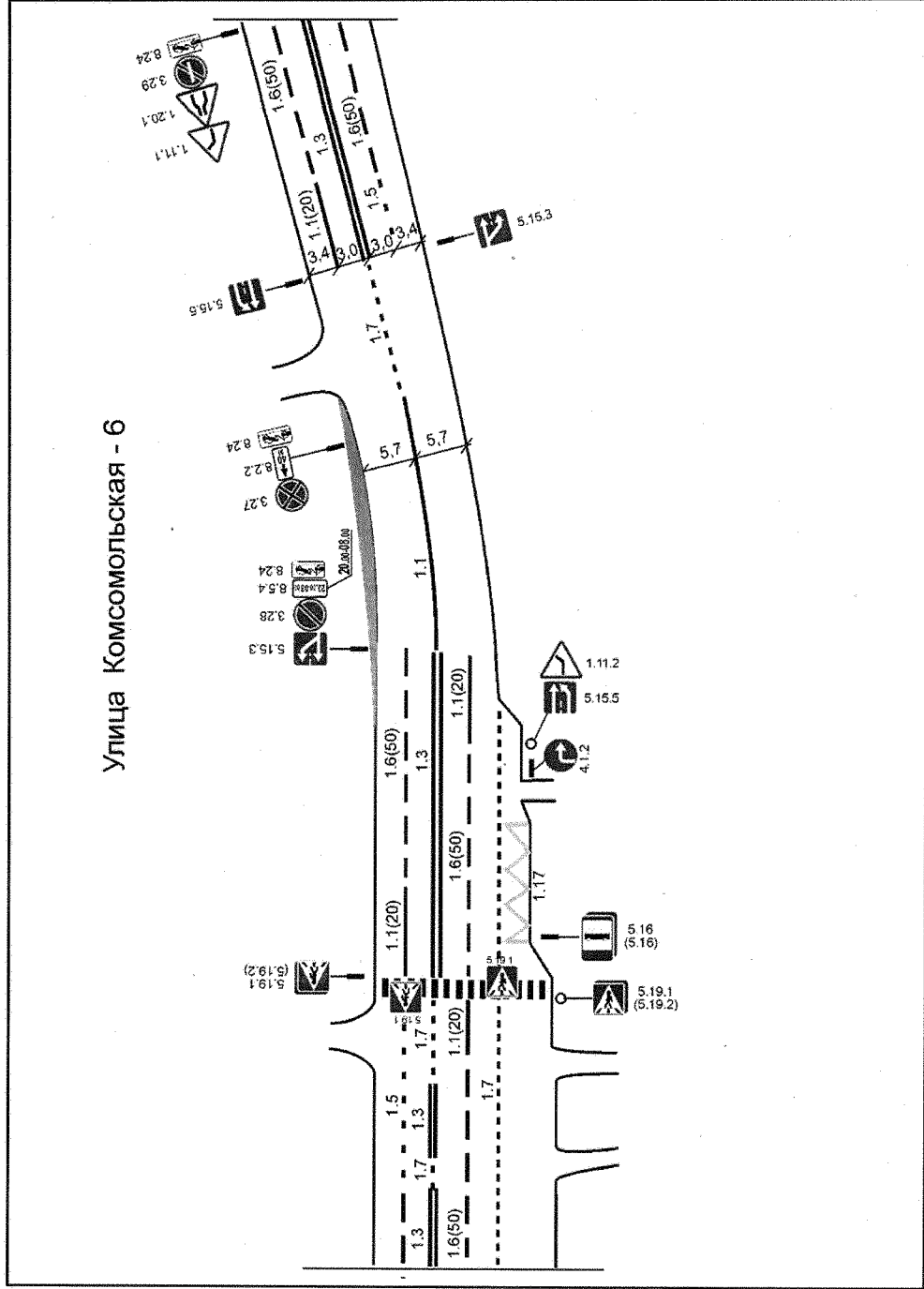




Приложение № 48  
к постановлению администрации  
Губкинского городского округа  
от «24» августа 2024 г. № 437/п

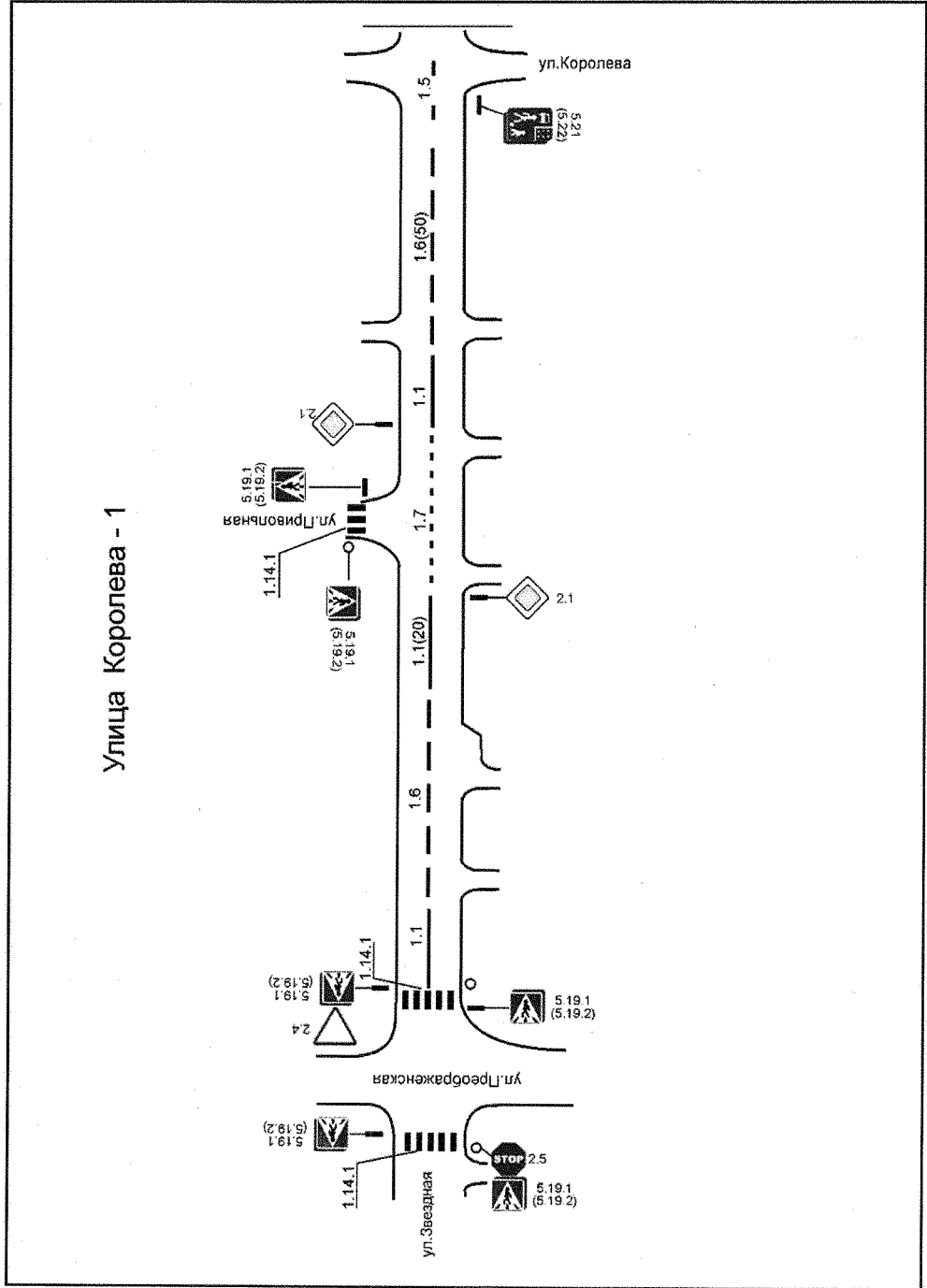


Приложение № 49  
к постановлению администрации  
Губкинского городского округа  
от «24» августа 2024 г. № 437/п





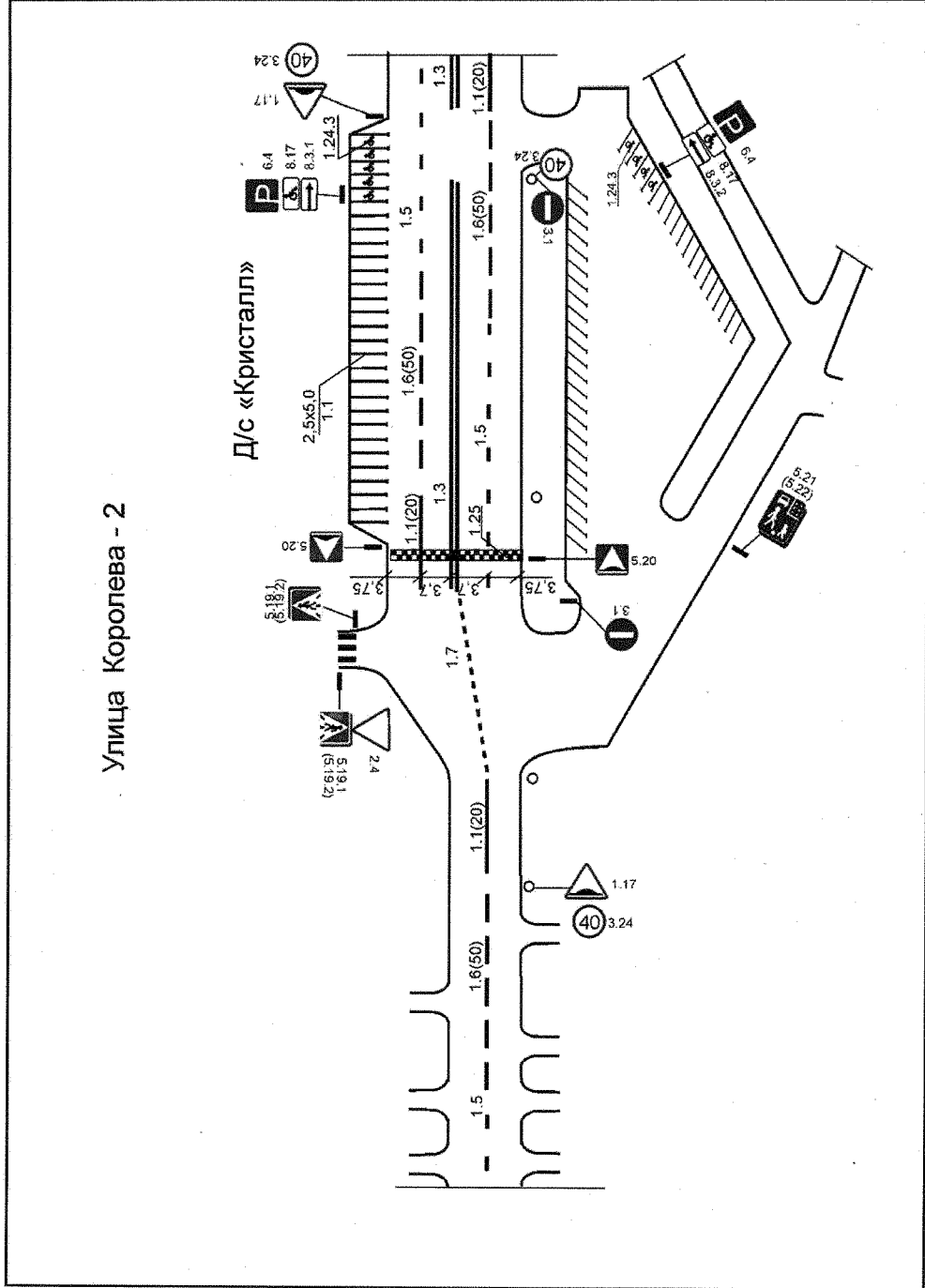
Приложение № 51  
к постановлению администрации  
Губкинского городского округа  
от «24» января 2024 г. № 4377а





Приложение № 52  
к постановлению администрации  
Губкинского городского округа  
от «24» января 2024 г. № 73 па

Улица Королева - 2



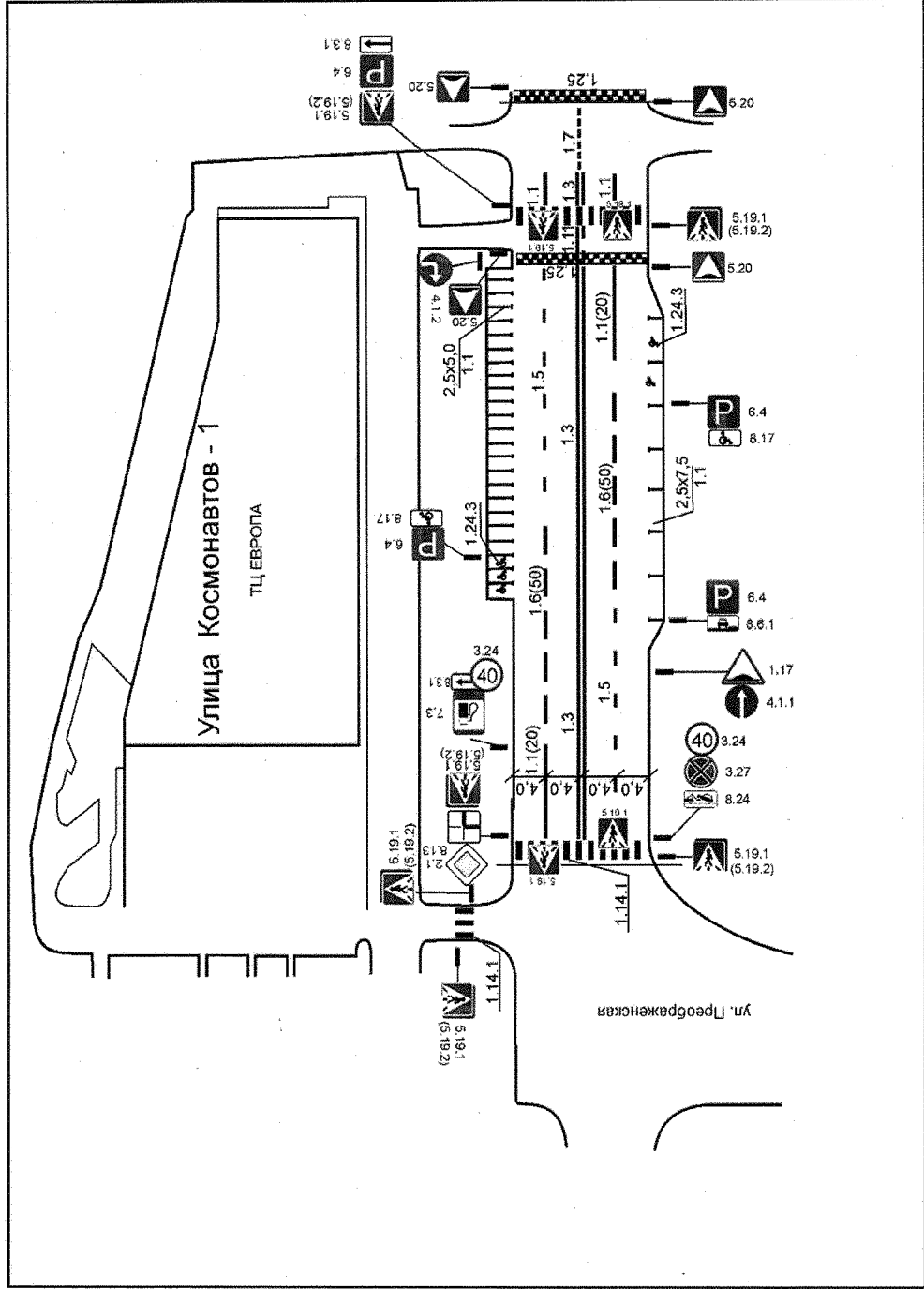






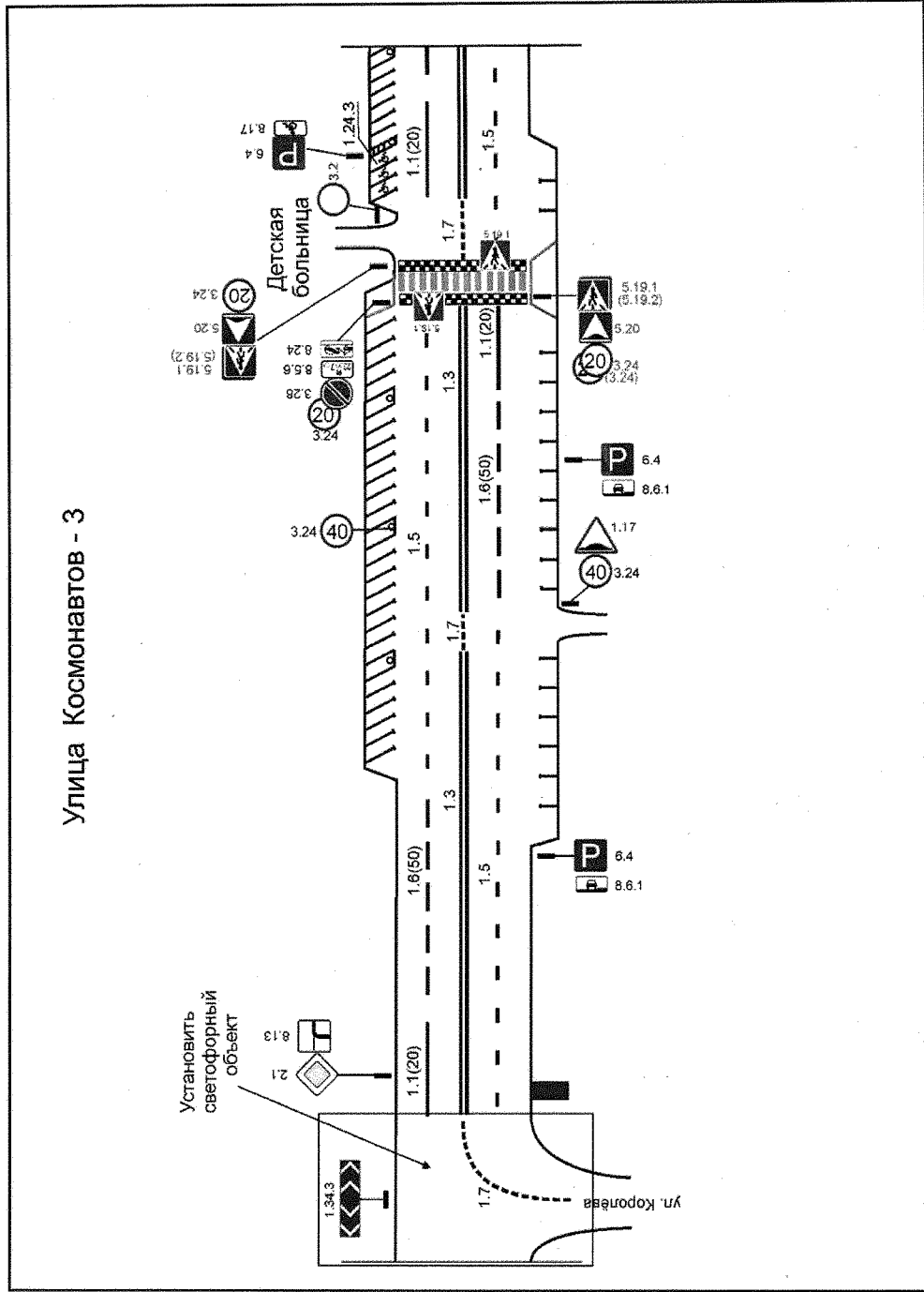


Приложение № 57  
к постановлению администрации  
Губкинского городского округа  
от «24» *августа* 2024 г. № 43 *ПА*





Приложение № 59  
к постановлению администрации  
Губкинского городского округа  
от «24» *августа* 2024 г. № *43-П/а*









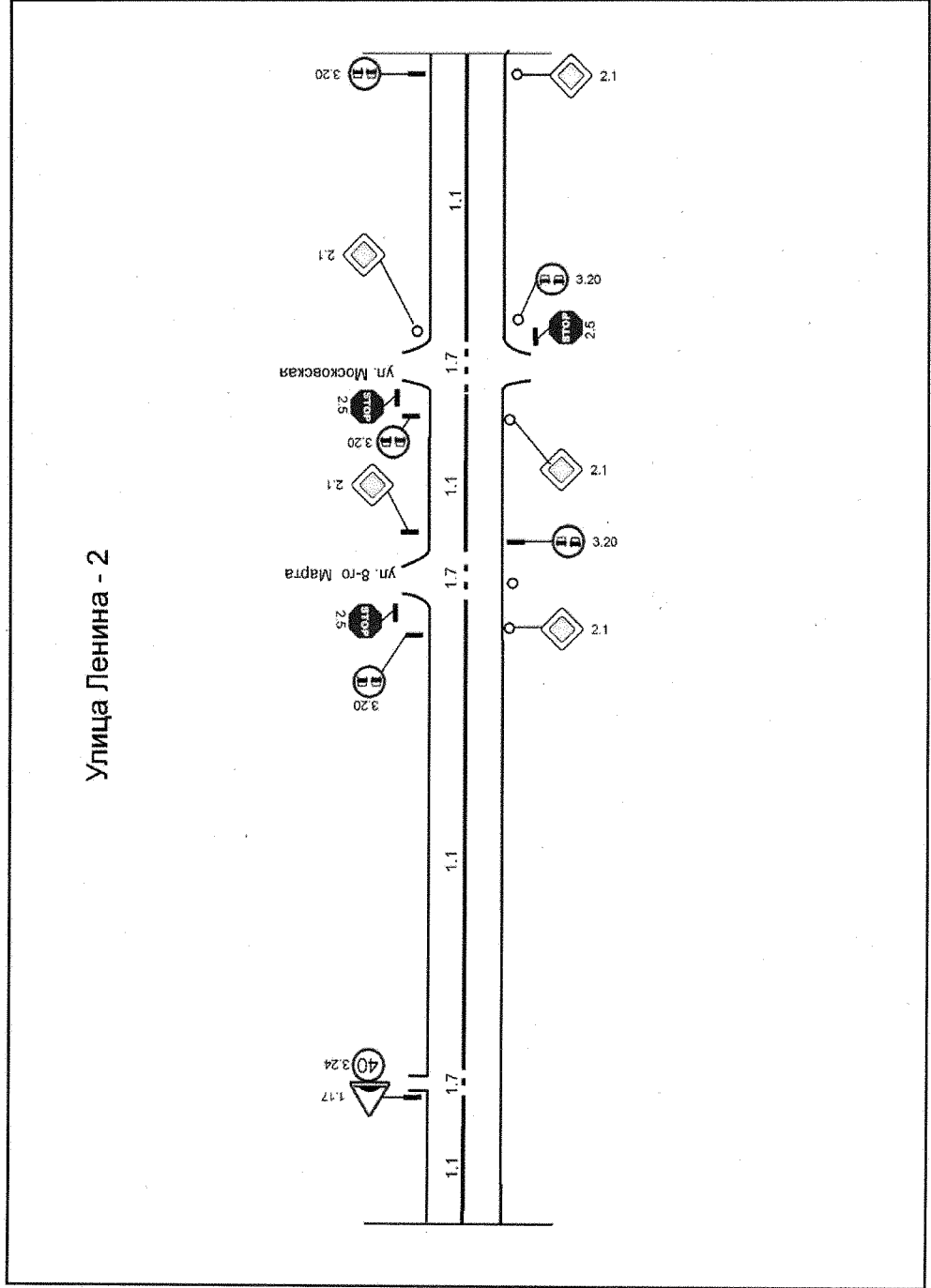








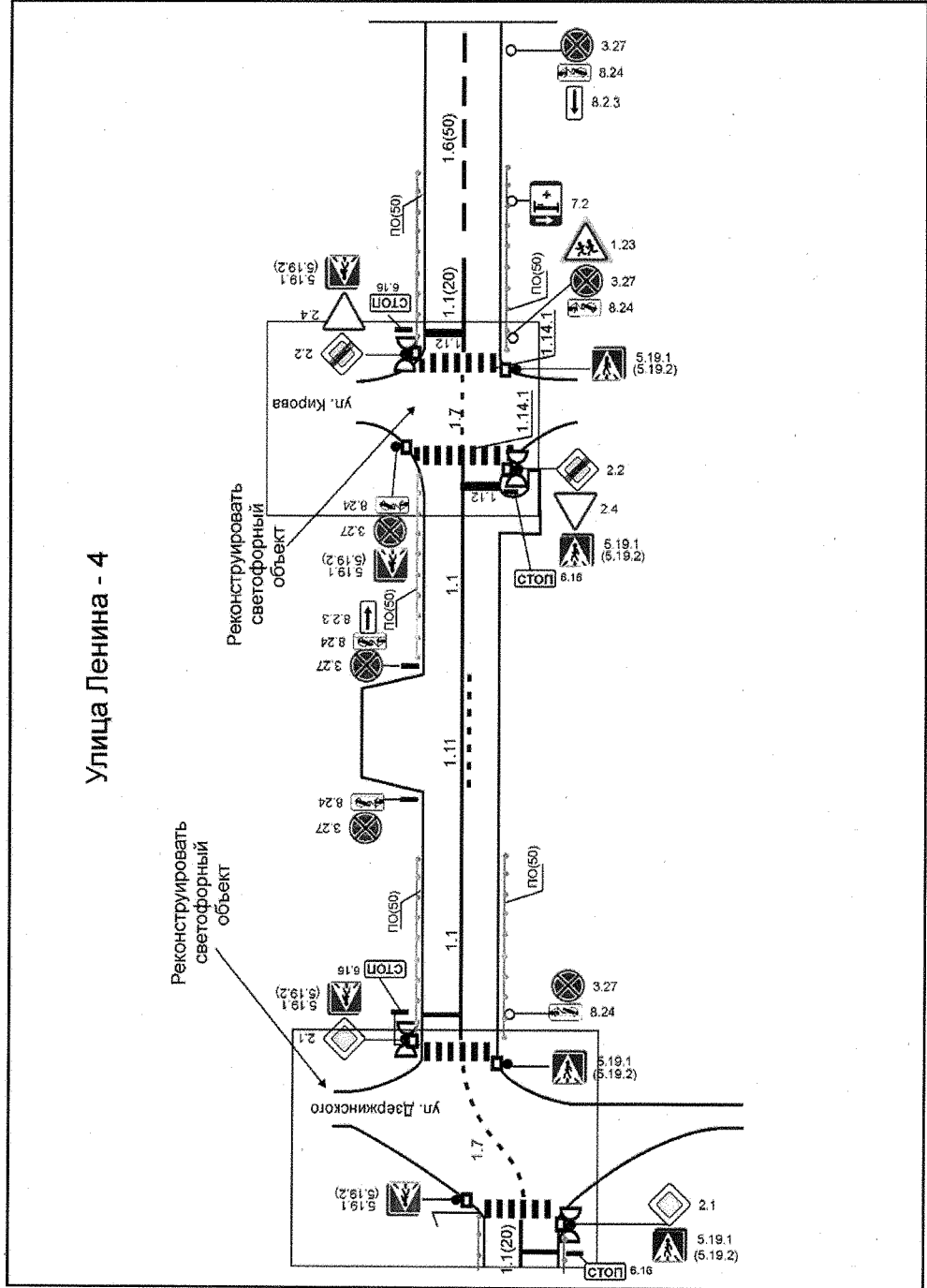
Приложение № 66  
к постановлению администрации  
Губкинского городского округа  
от «24» января 2024 г. № 73 Пн





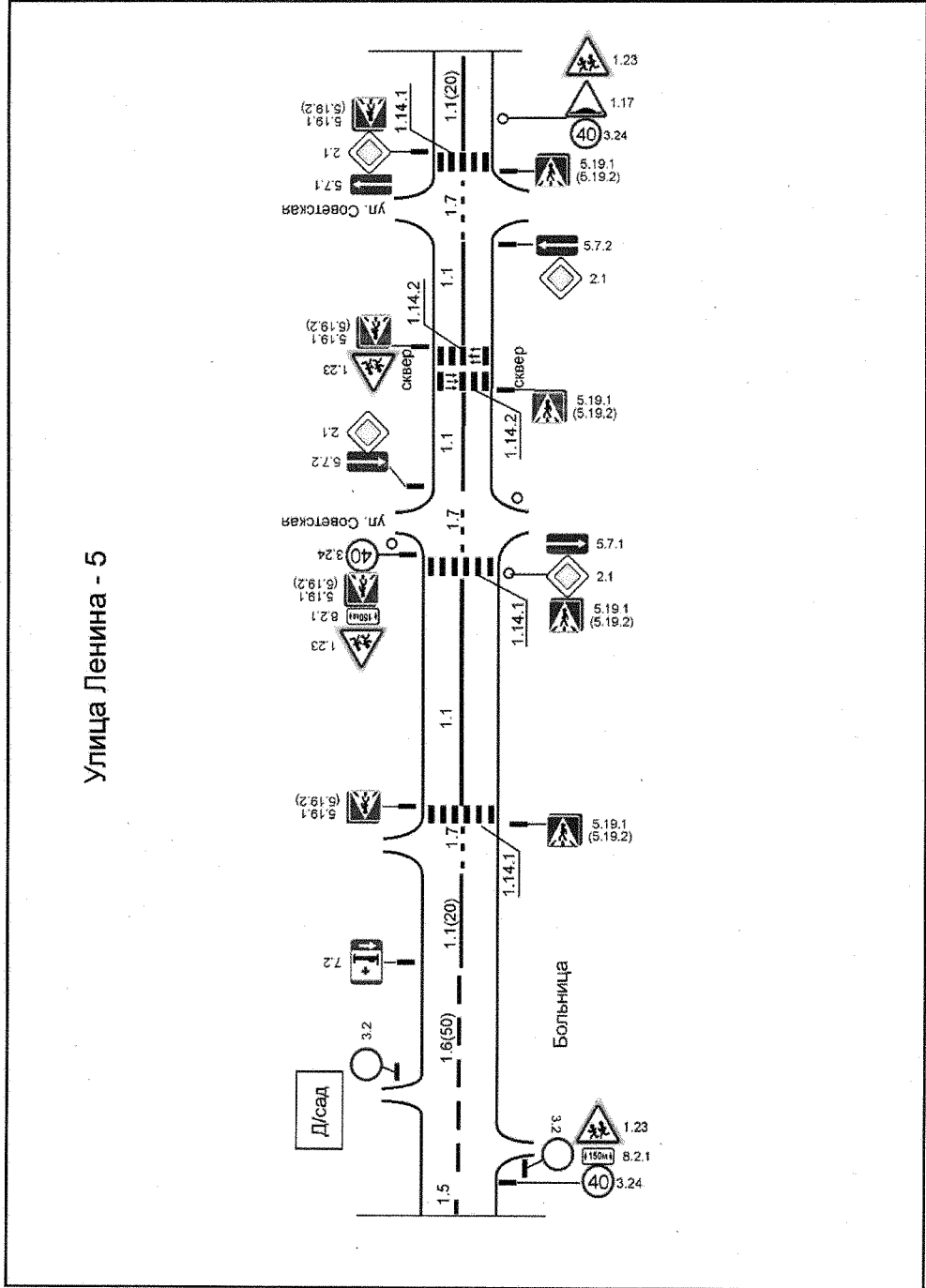


Приложение № 68  
к постановлению администрации  
Губкинского городского округа  
от «24» января 2024 г. № 43-ПА



Приложение № 69  
к постановлению администрации  
Губкинского городского округа  
от «24» января 2024 г. № 73м

Улица Ленина - 5













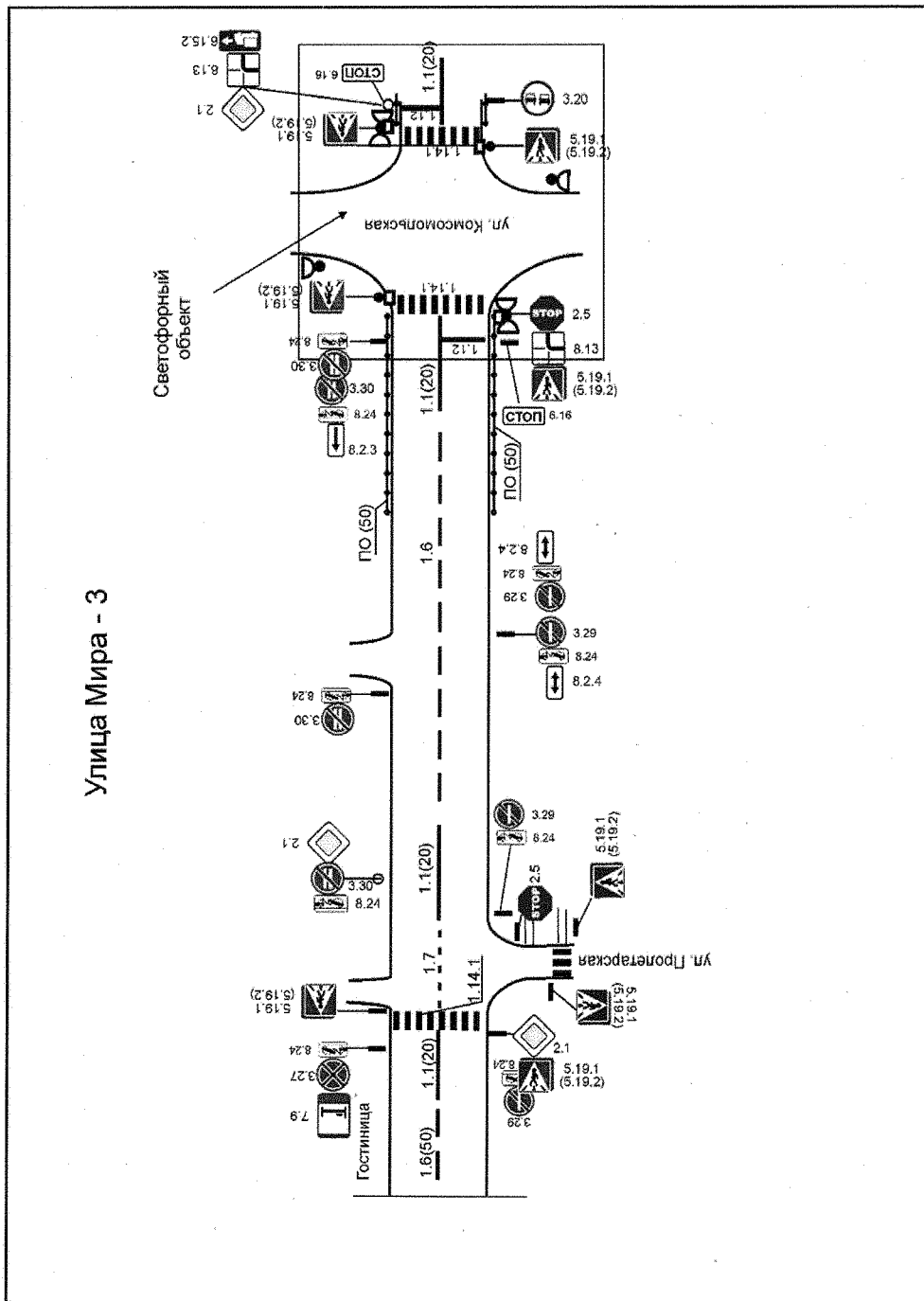




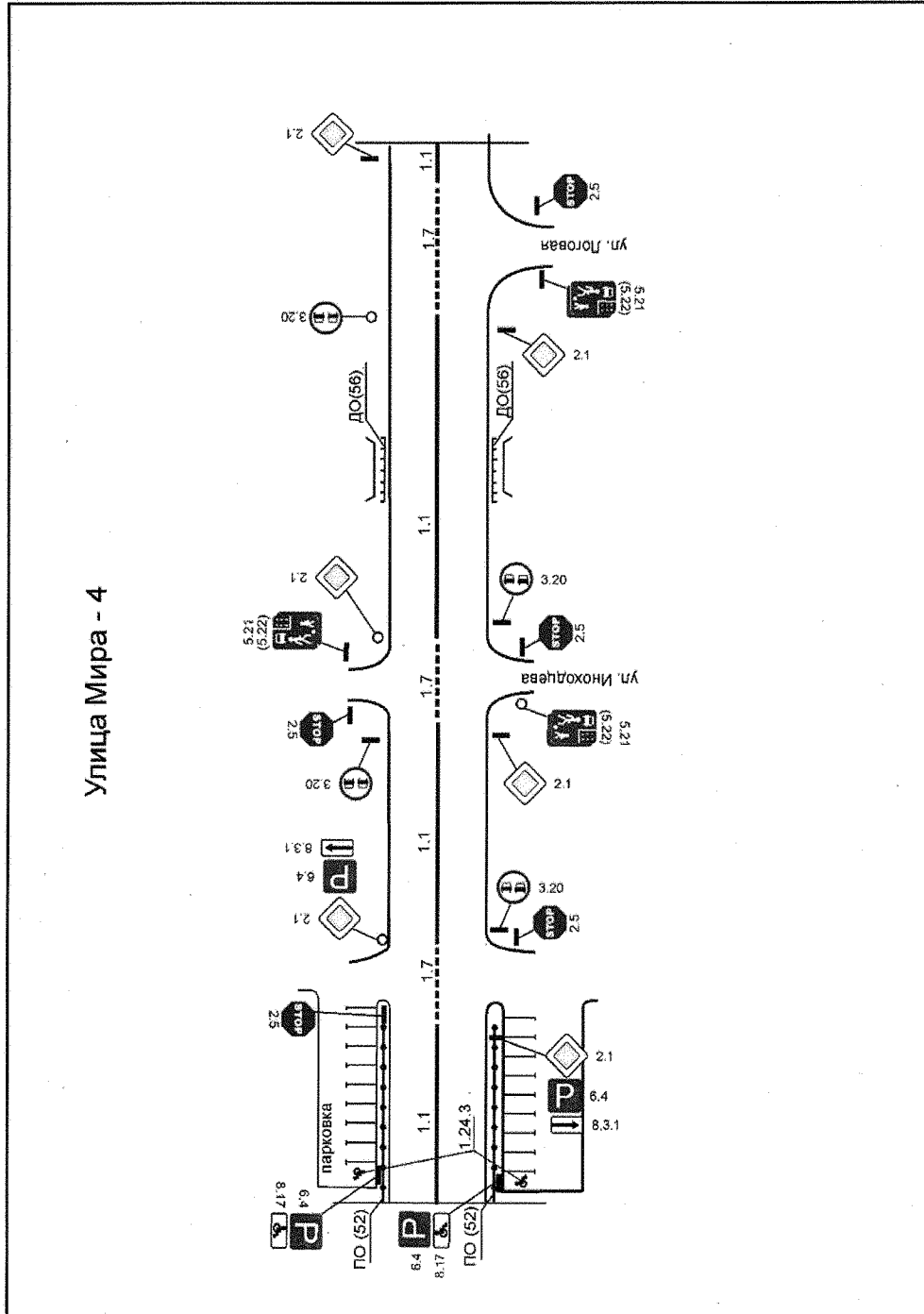


Приложение № 77  
к постановлению администрации  
Губкинского городского округа  
от «24» января 2024 г. № 73аа

Улица Мира - 3



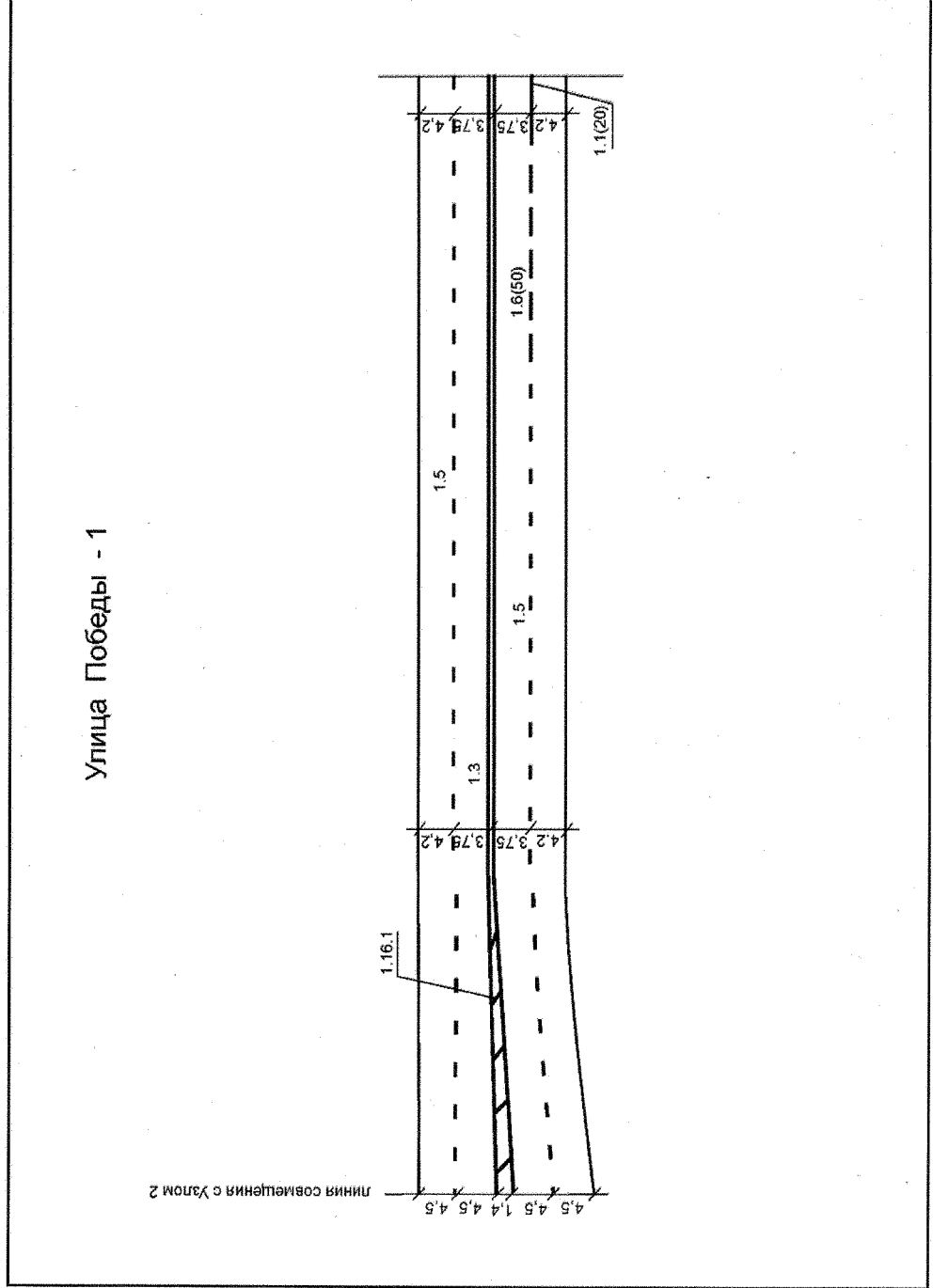
Приложение № 78  
к постановлению администрации  
Губкинского городского округа  
от «24» *август* 2024 г. № *43-76*





Приложение № 80  
к постановлению администрации  
Губкинского городского округа  
от «24» *августа* 2024 г. № *43-па*

Улица Победы - 1









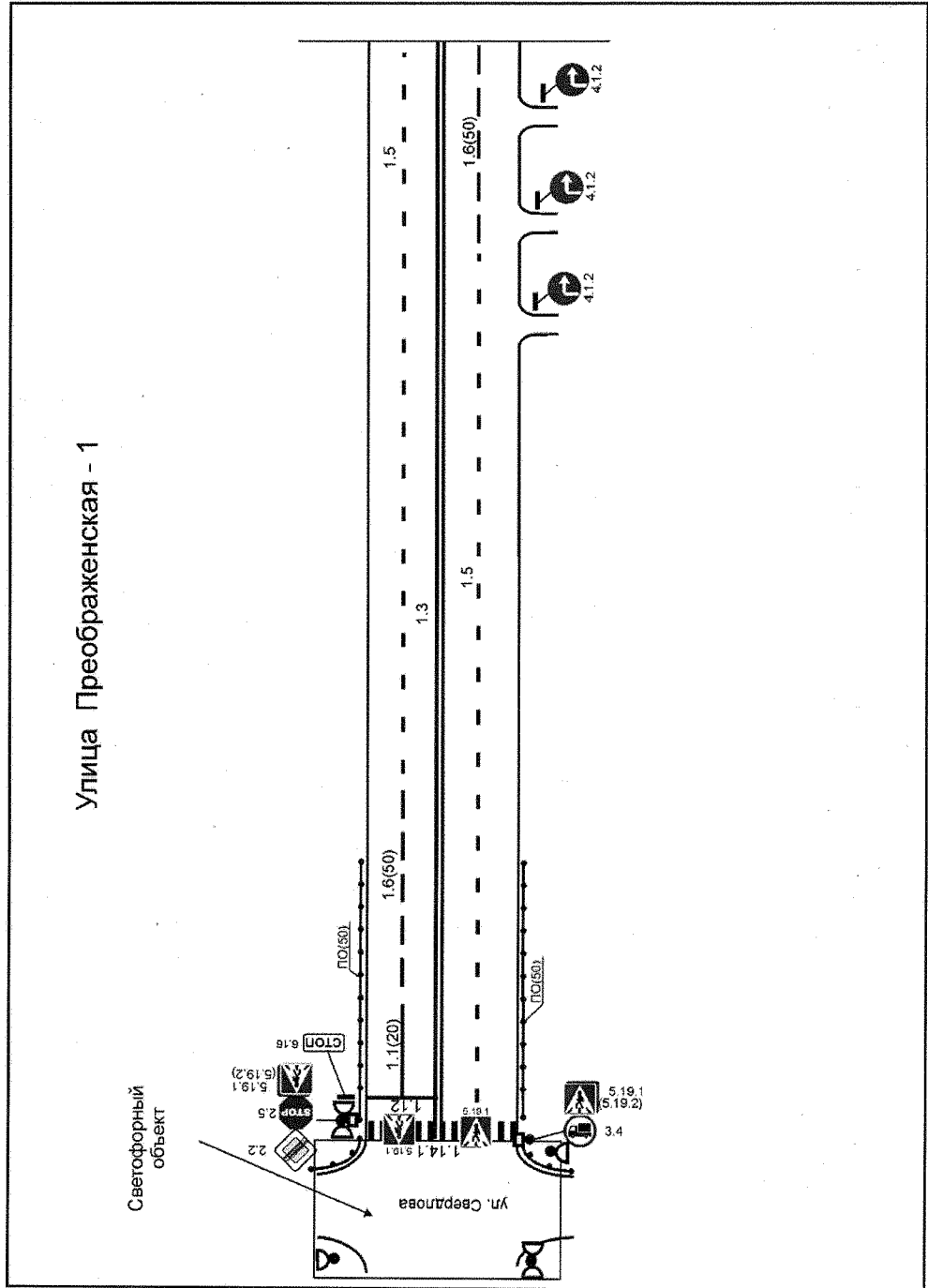






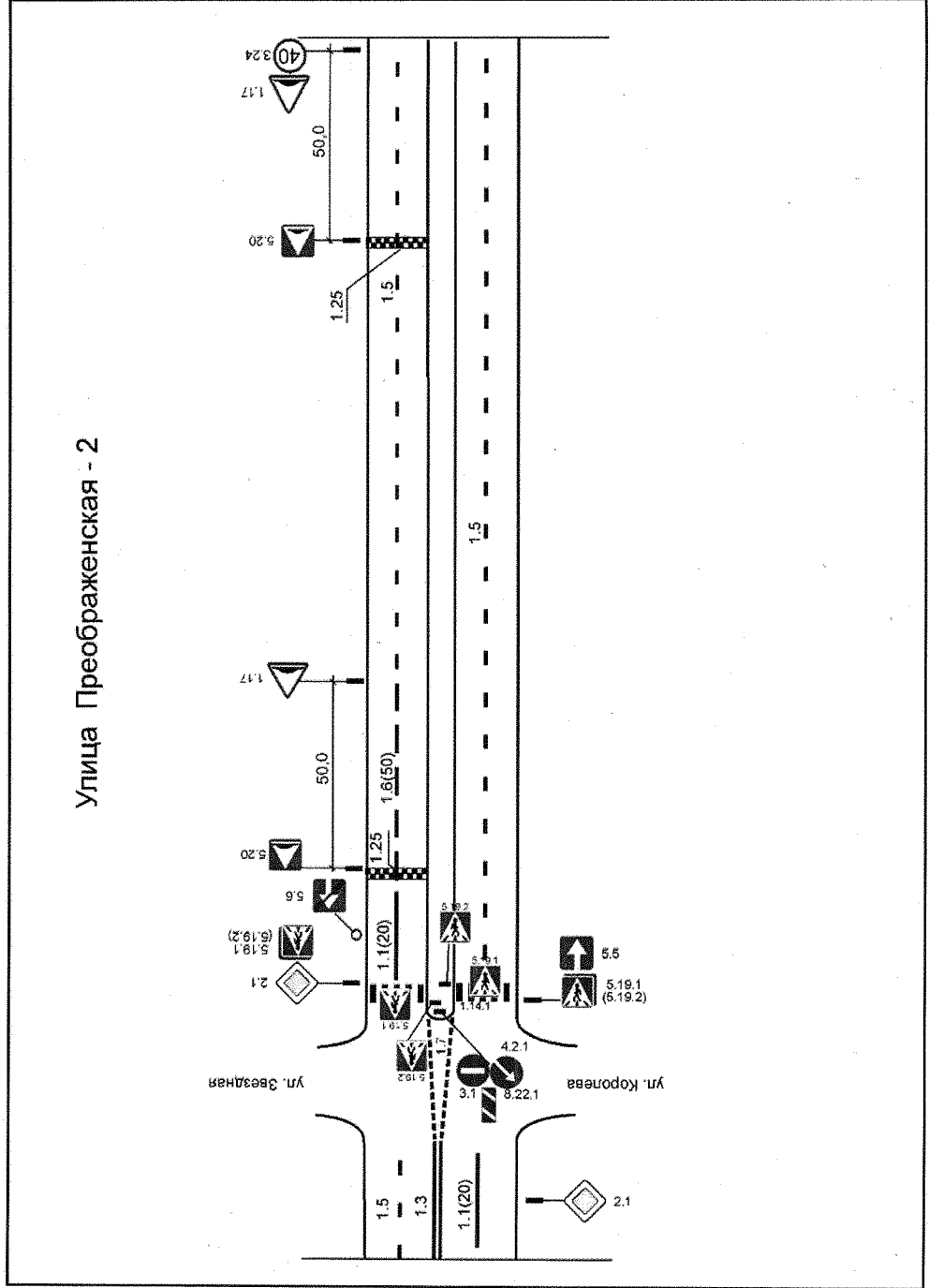
Приложение № 86  
к постановлению администрации  
Губкинского городского округа  
от «24» *августа* 2024 г. № *737п*

Улица Преображенская - 1



Приложение № 87  
к постановлению администрации  
Губкинского городского округа  
от «24» января 2024 г. № 73-па

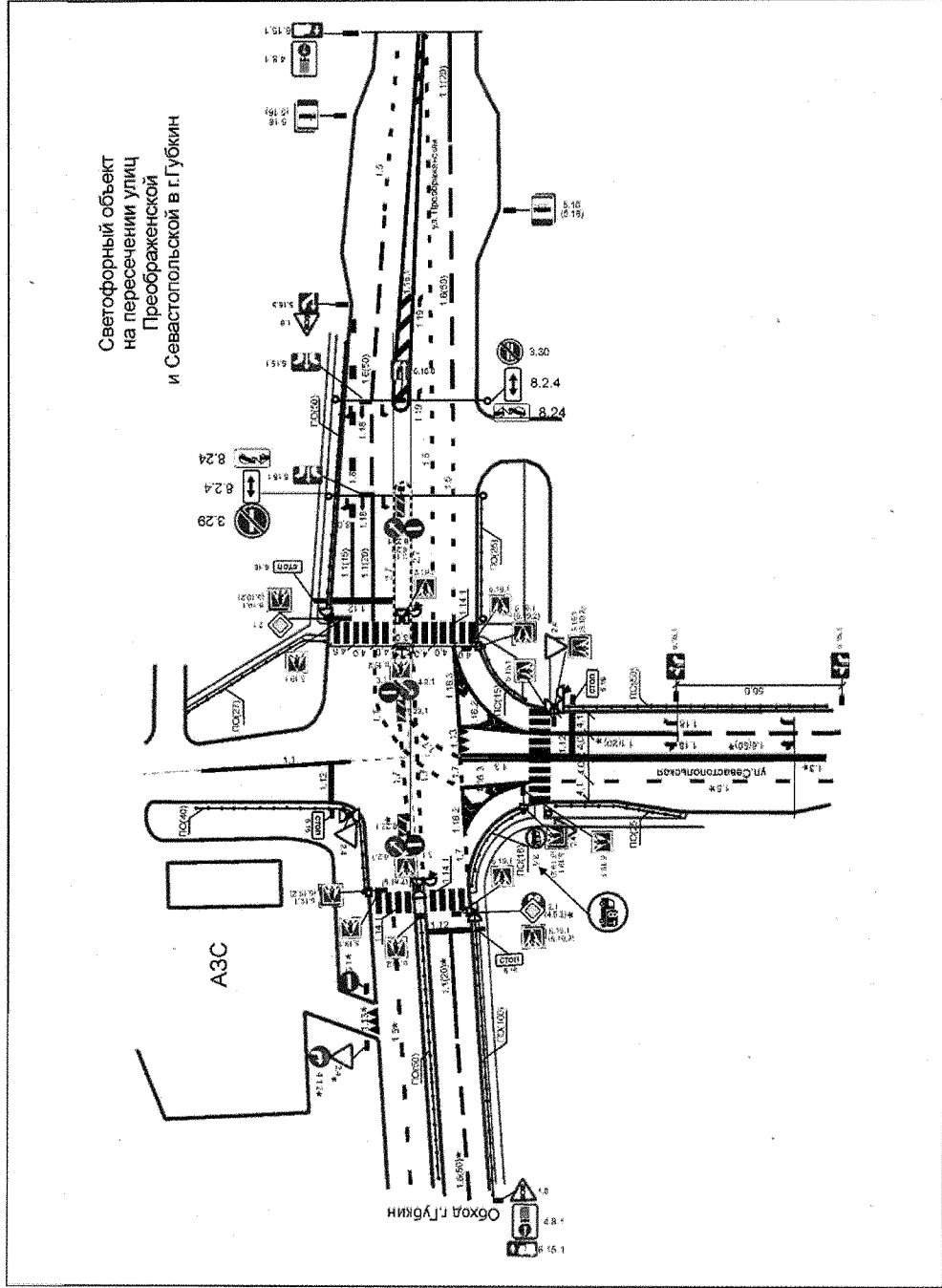
Улица Преображенская - 2







Приложение № 90  
к постановлению администрации  
Губкинского городского округа  
от «24» августа 2024 г. № 43-ПК

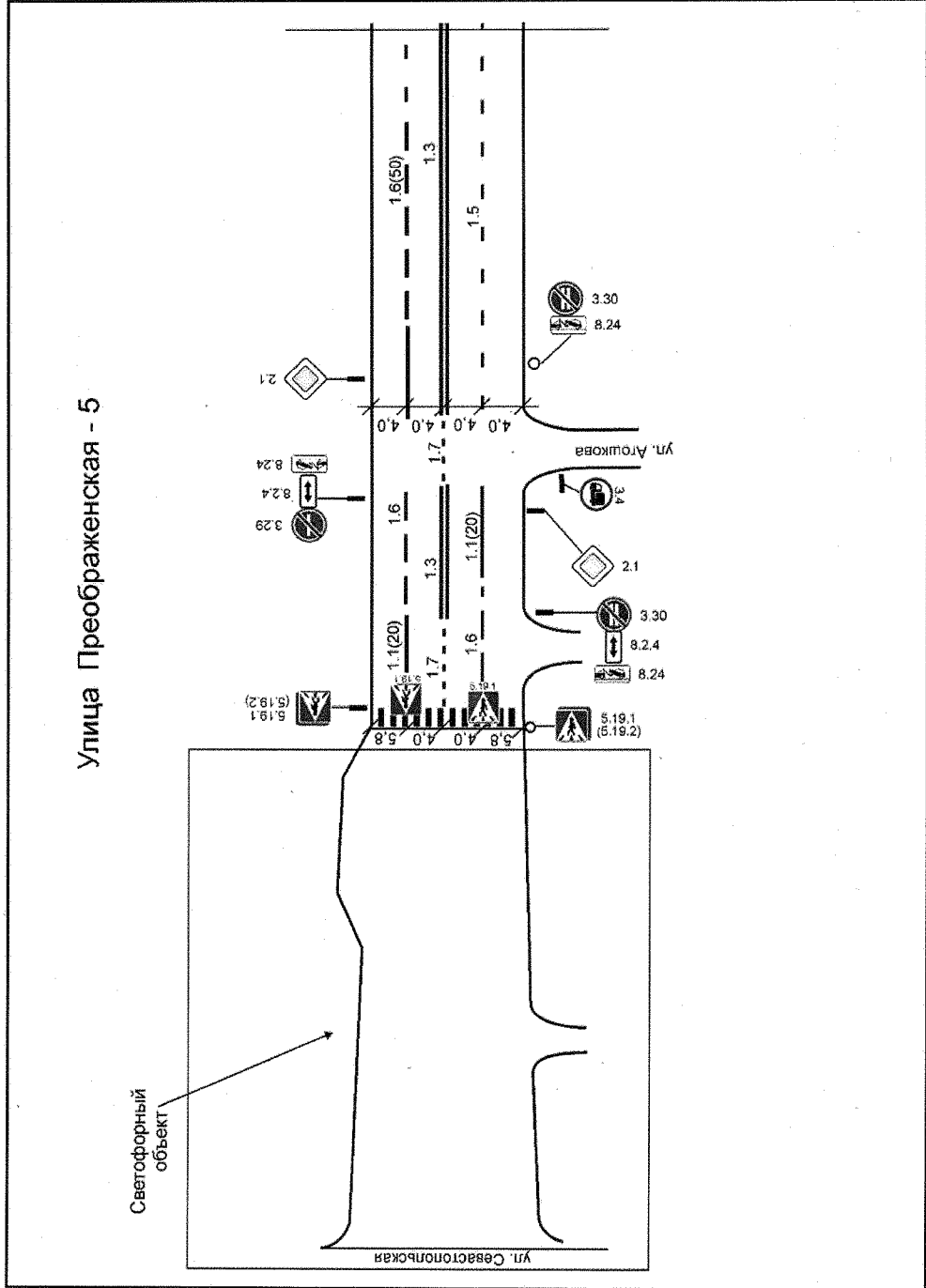


Приложение № 91

к постановлению администрации

Губкинского городского округа

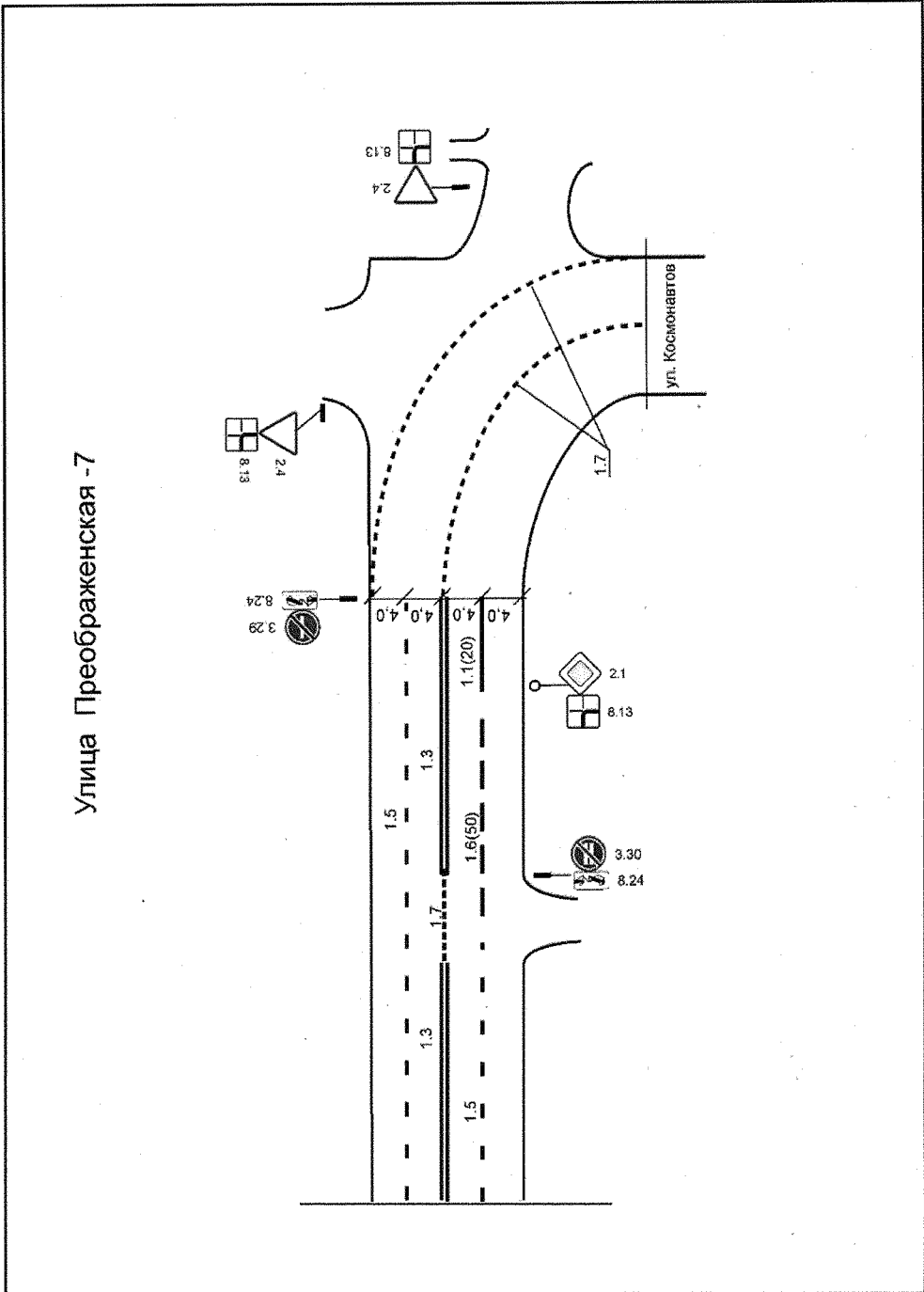
от «24» *августа* 2024 г. № *437/н*







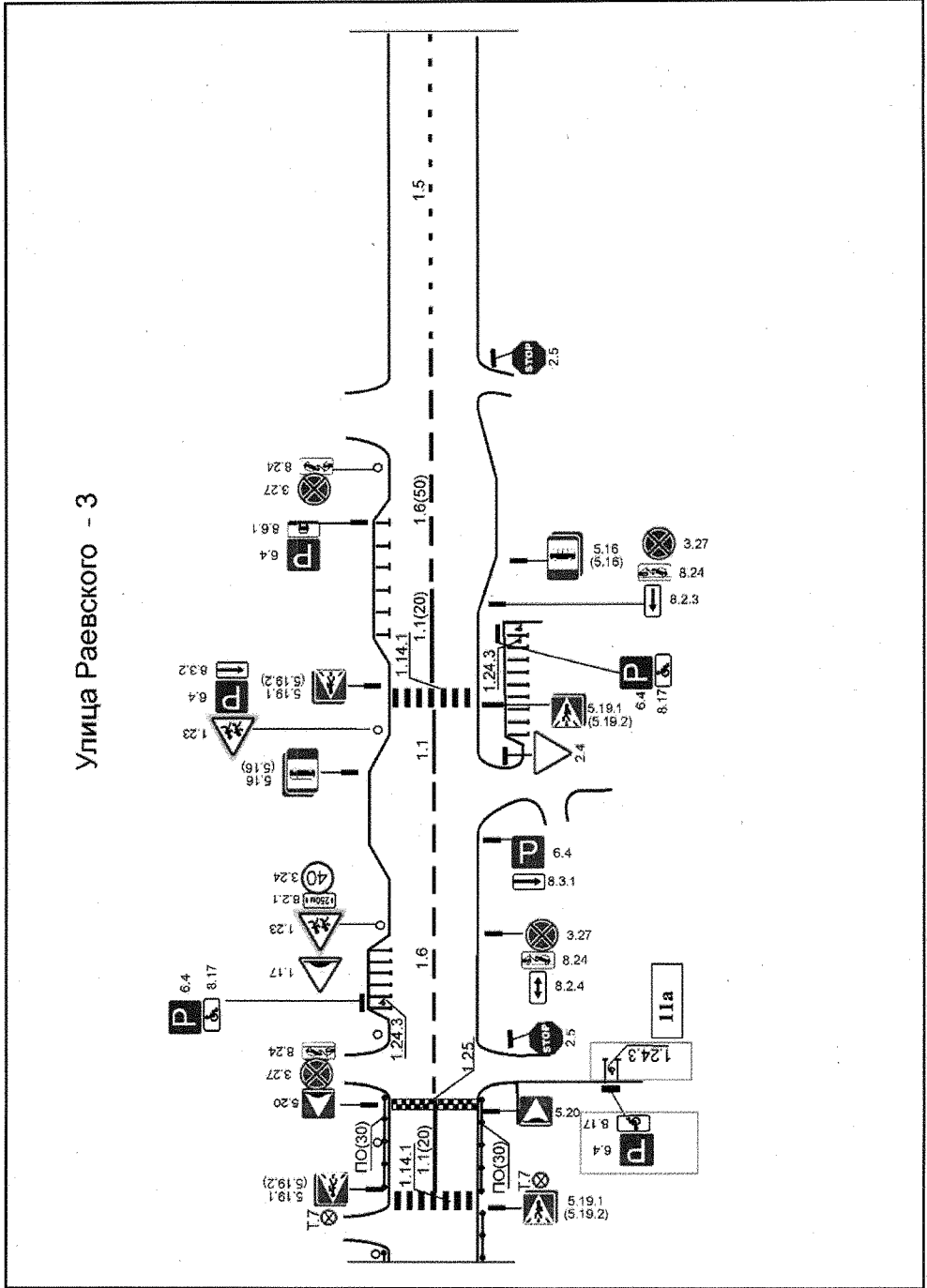
Приложение № 93  
к постановлению администрации  
Губкинского городского округа  
от 24.07.2024 г. № 13-РД





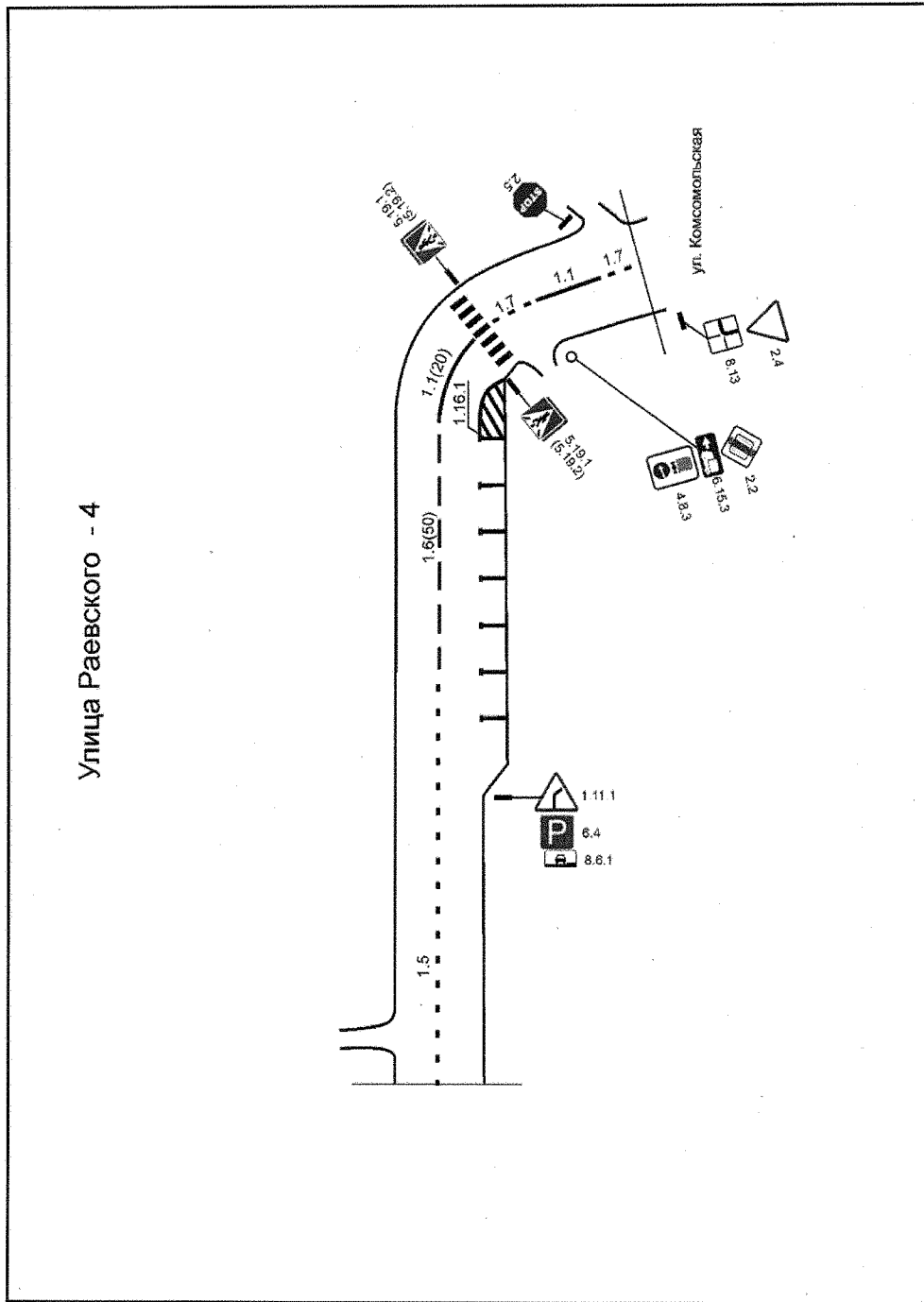


Приложение № 96  
к постановлению администрации  
Губкинского городского округа  
от «14» ~~сентября~~ 2024 г. № ~~13-РА~~



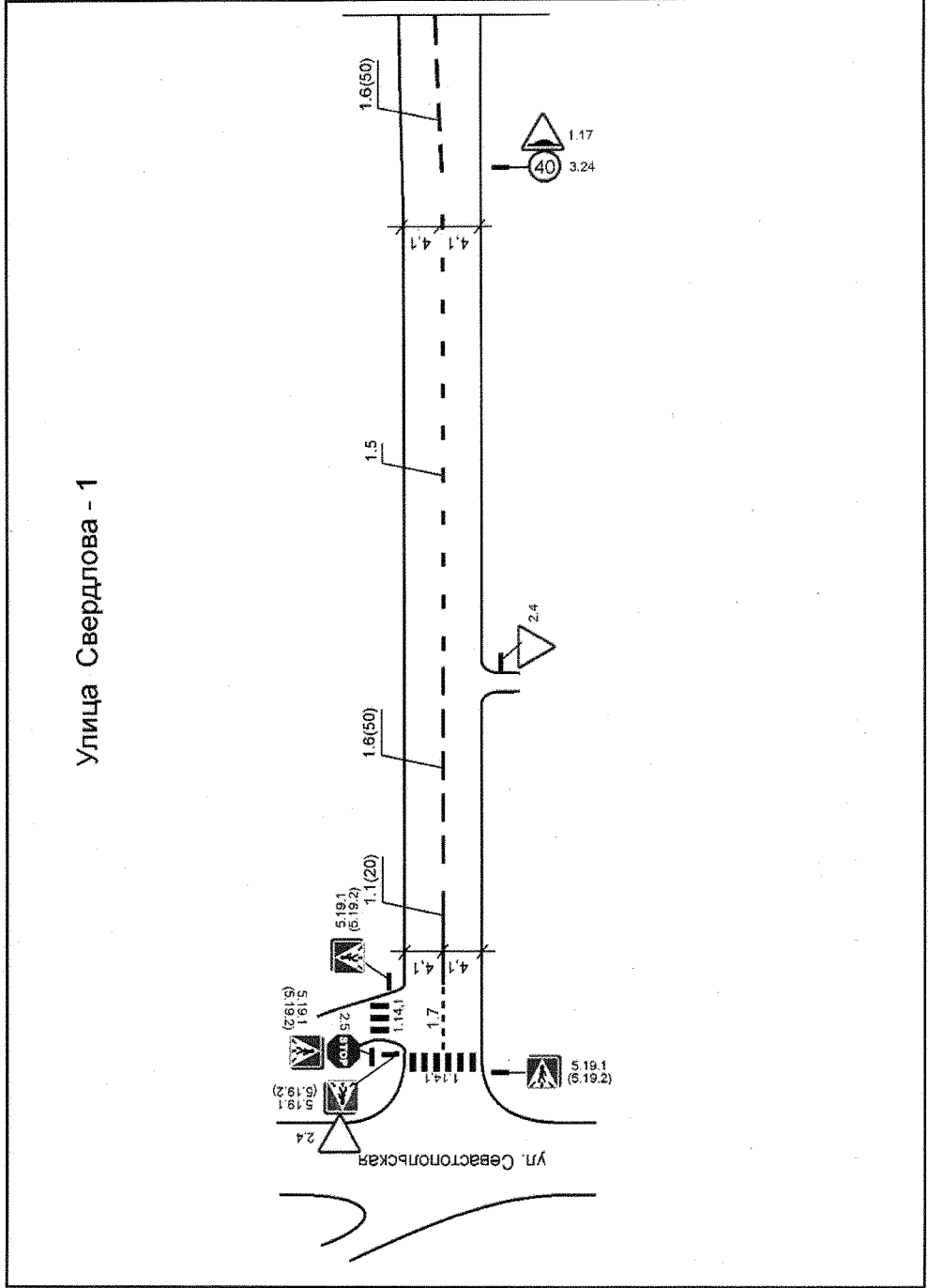
Приложение № 97  
к постановлению администрации  
Губкинского городского округа  
от «11» *сентября* 2024 г. № *43/20*

Улица Раевского - 4



Приложение № 98  
к постановлению администрации  
Губкинского городского округа  
от «24» *сентября* 2024 г. № *13/20*

Улица Свердлова - 1

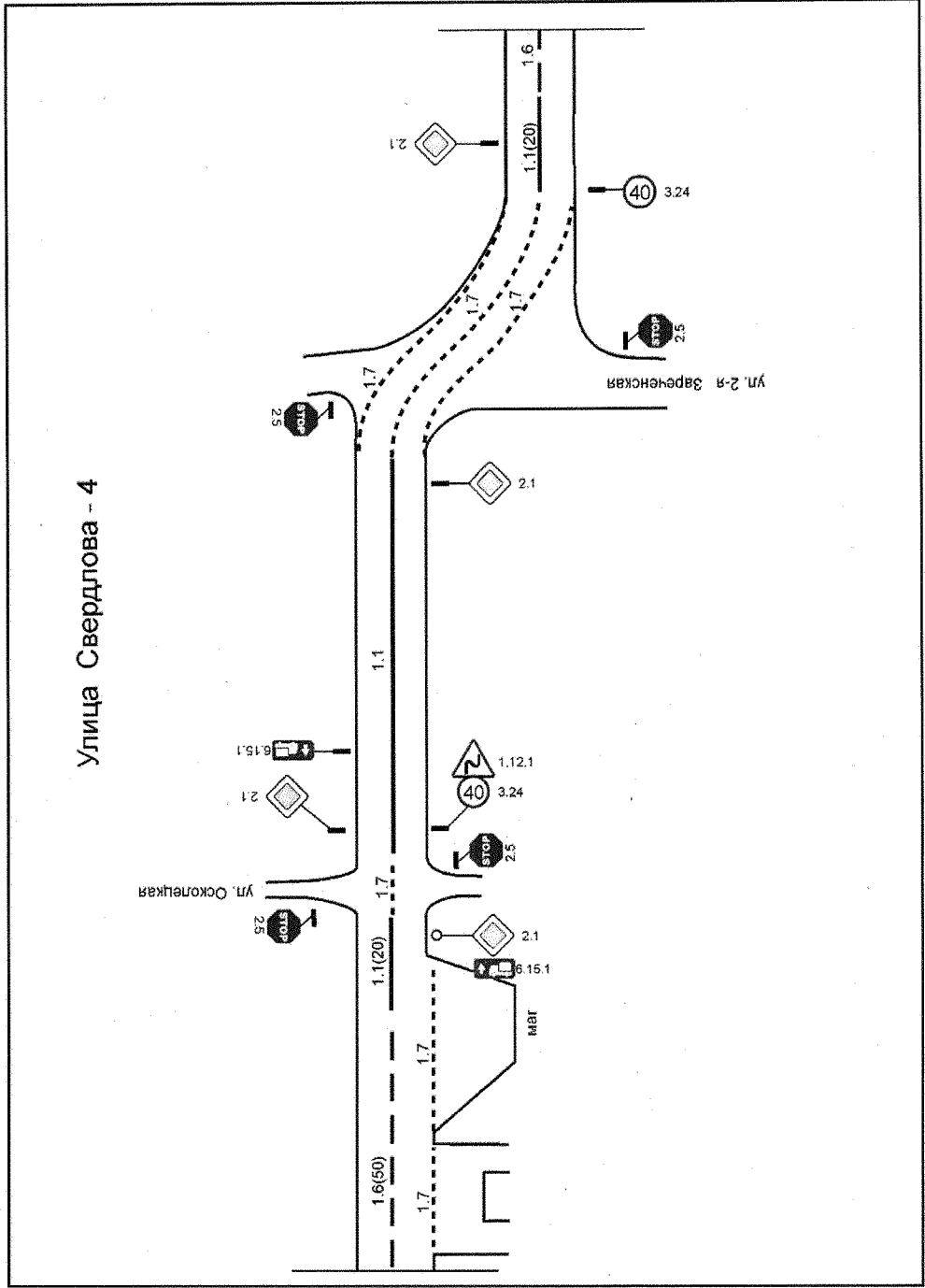






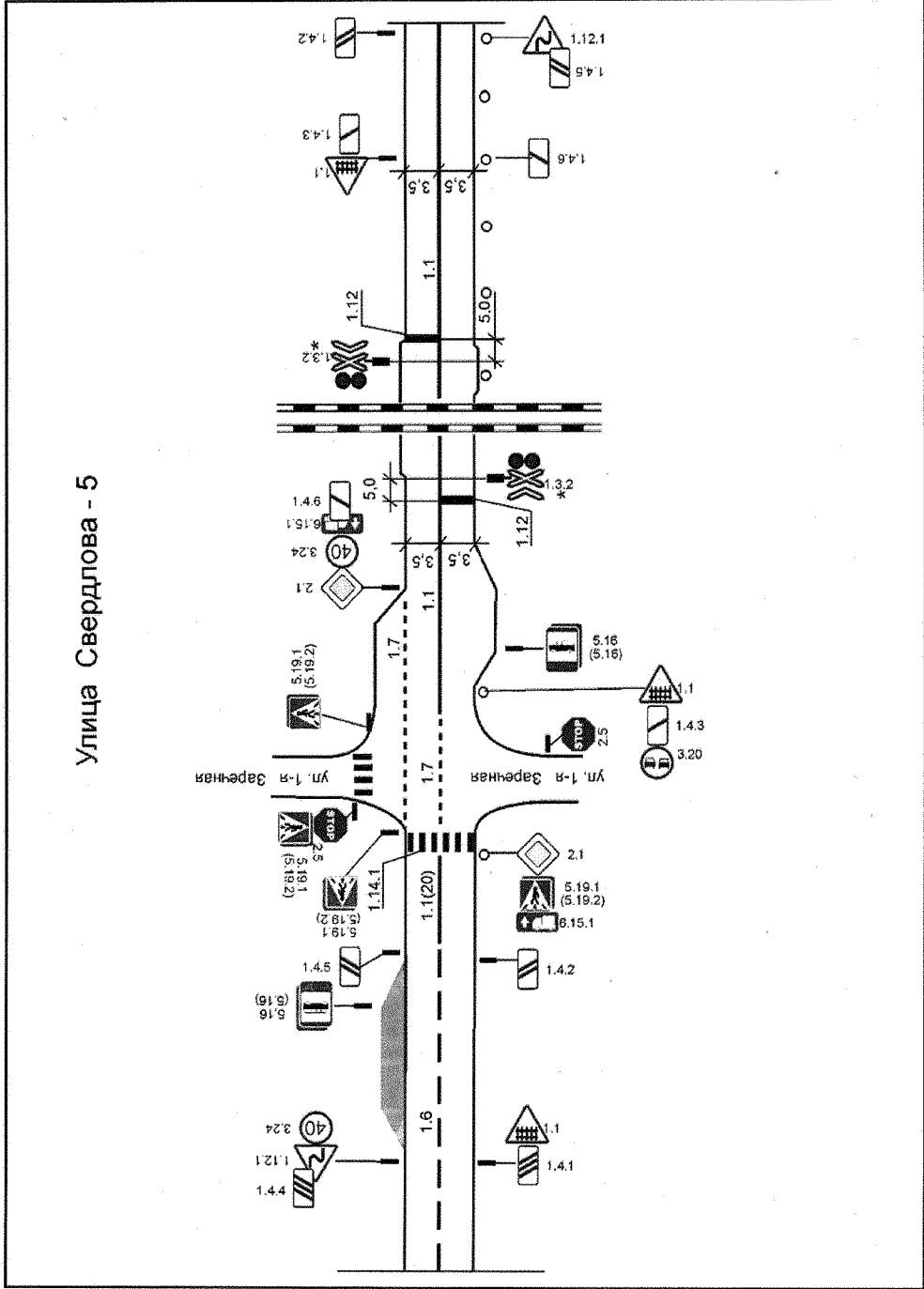


Приложение № 101  
к постановлению администрации  
Губкинского городского округа  
от «14» *августа* 2024 г. № *73 РО*

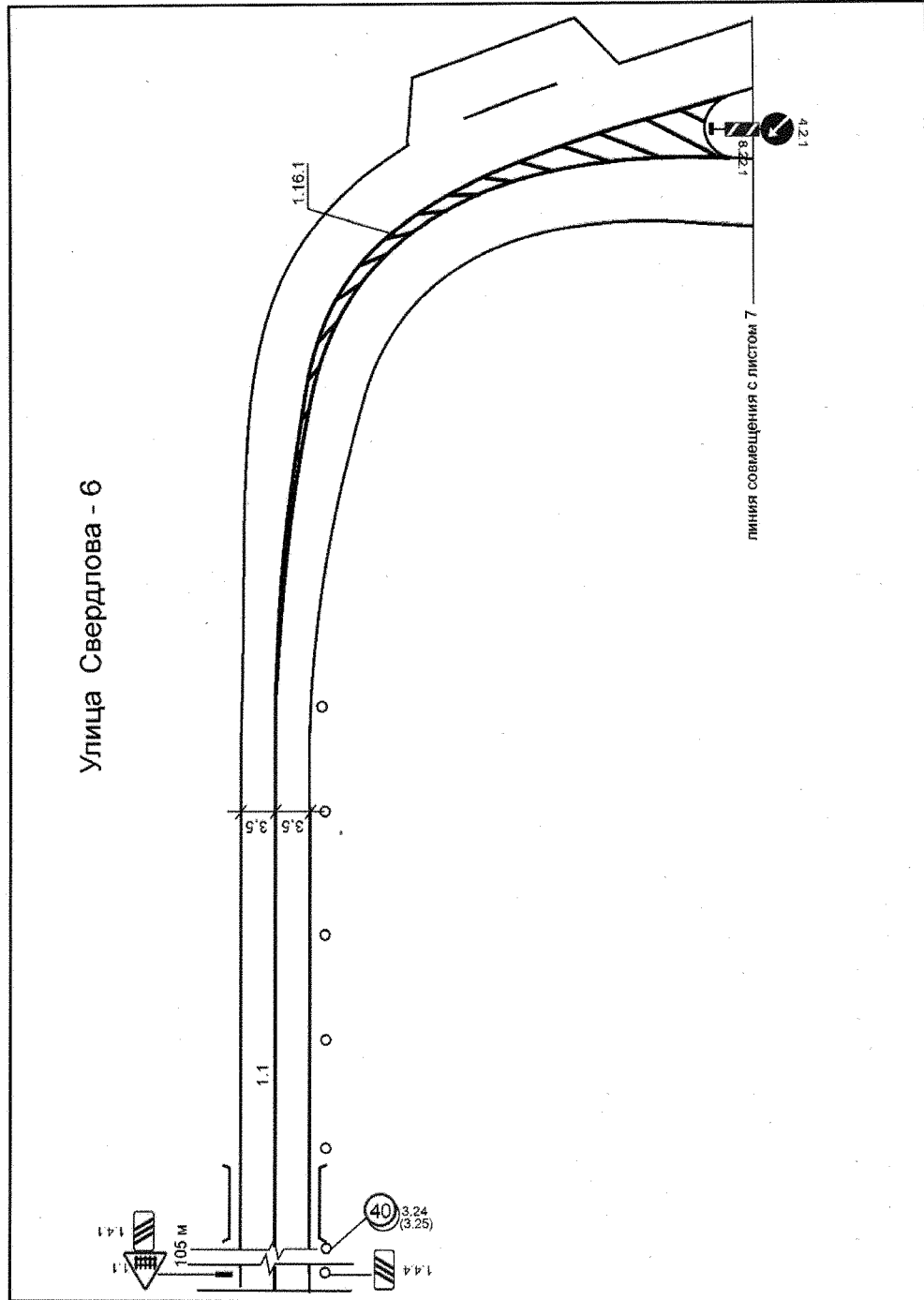


Приложение № 102  
к постановлению администрации  
Губкинского городского округа  
от «14» *августа* 2024 г. № *13/20*

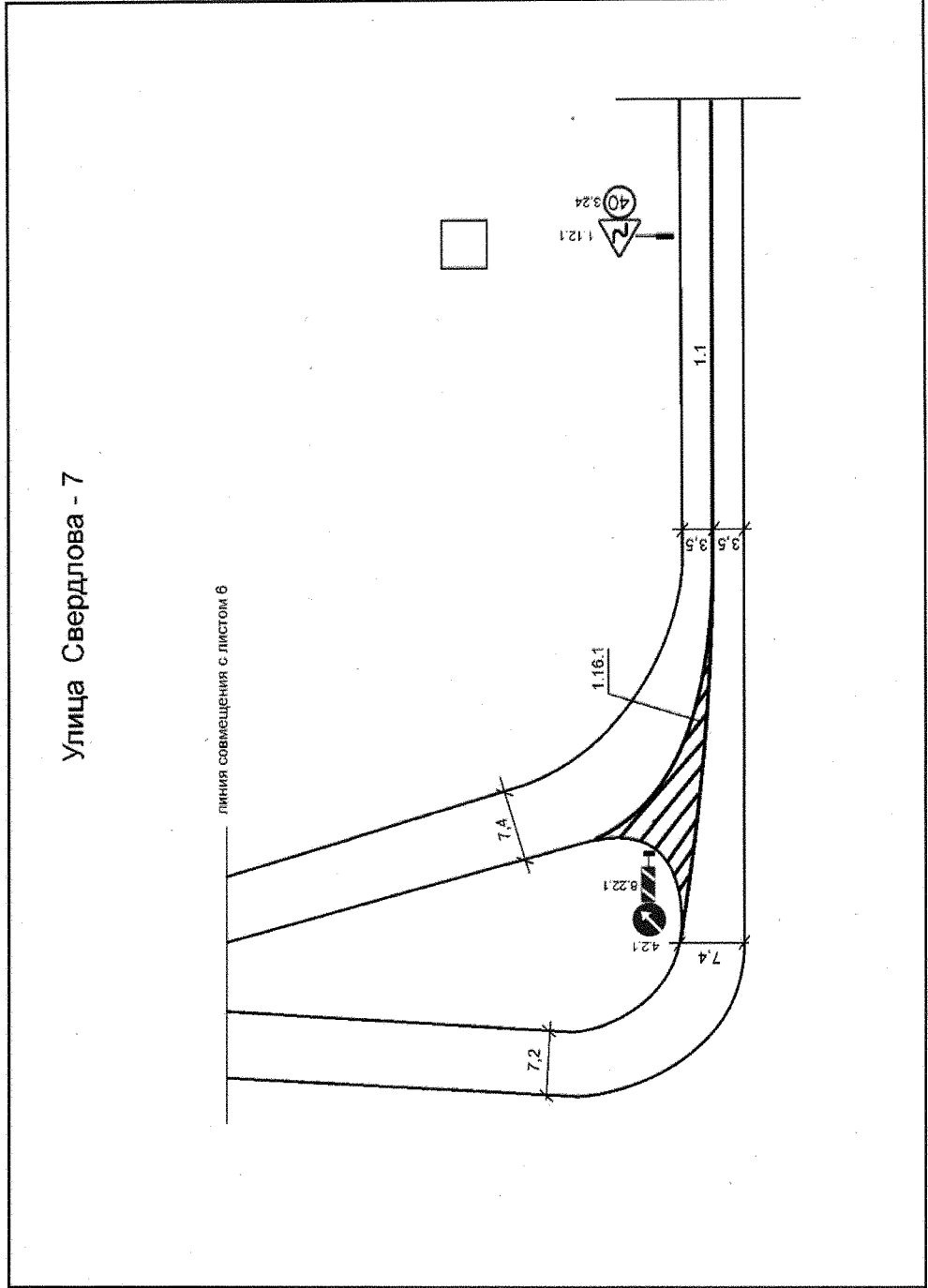
Улица Свердлова - 5



Приложение № 103  
к постановлению администрации  
Губкинского городского округа  
от 24.08.2024 г. № 73. ра.

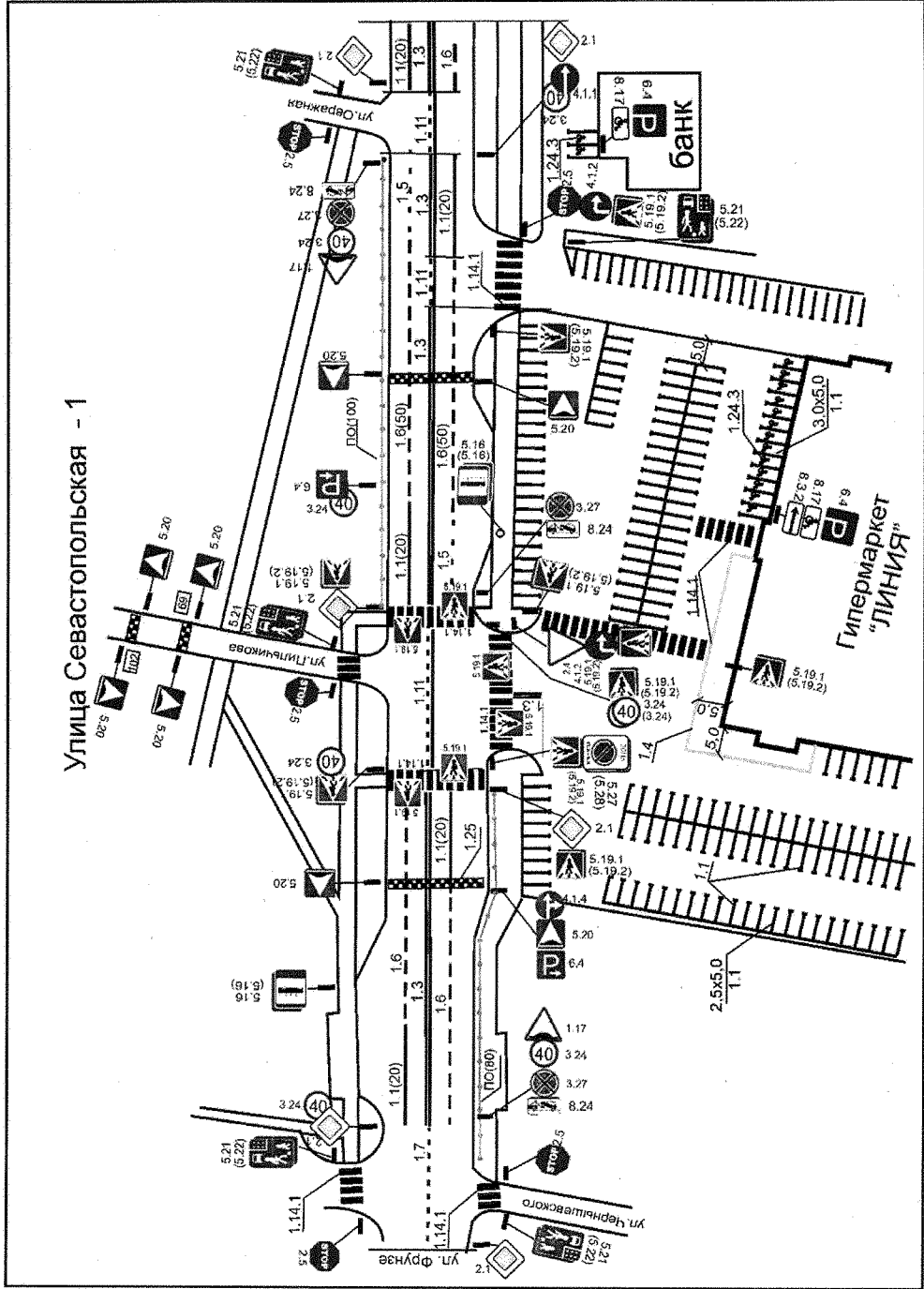


Приложение № 104  
к постановлению администрации  
Губкинского городского округа  
от 24.08.2024 г. № 13-РЗ

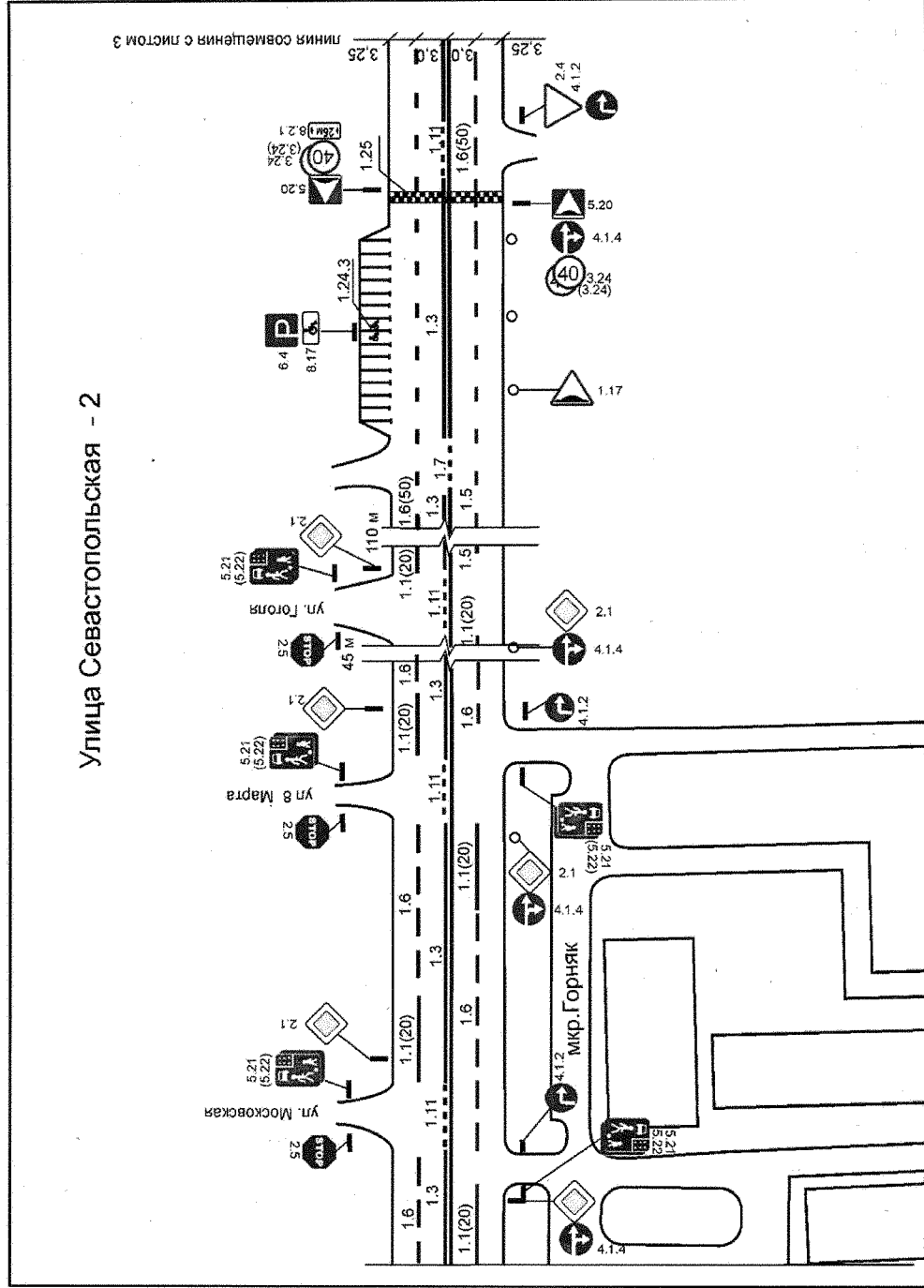




Приложение № 106  
к постановлению администрации  
Губкинского городского округа  
от 04.09.2024 г. № 13-ПА



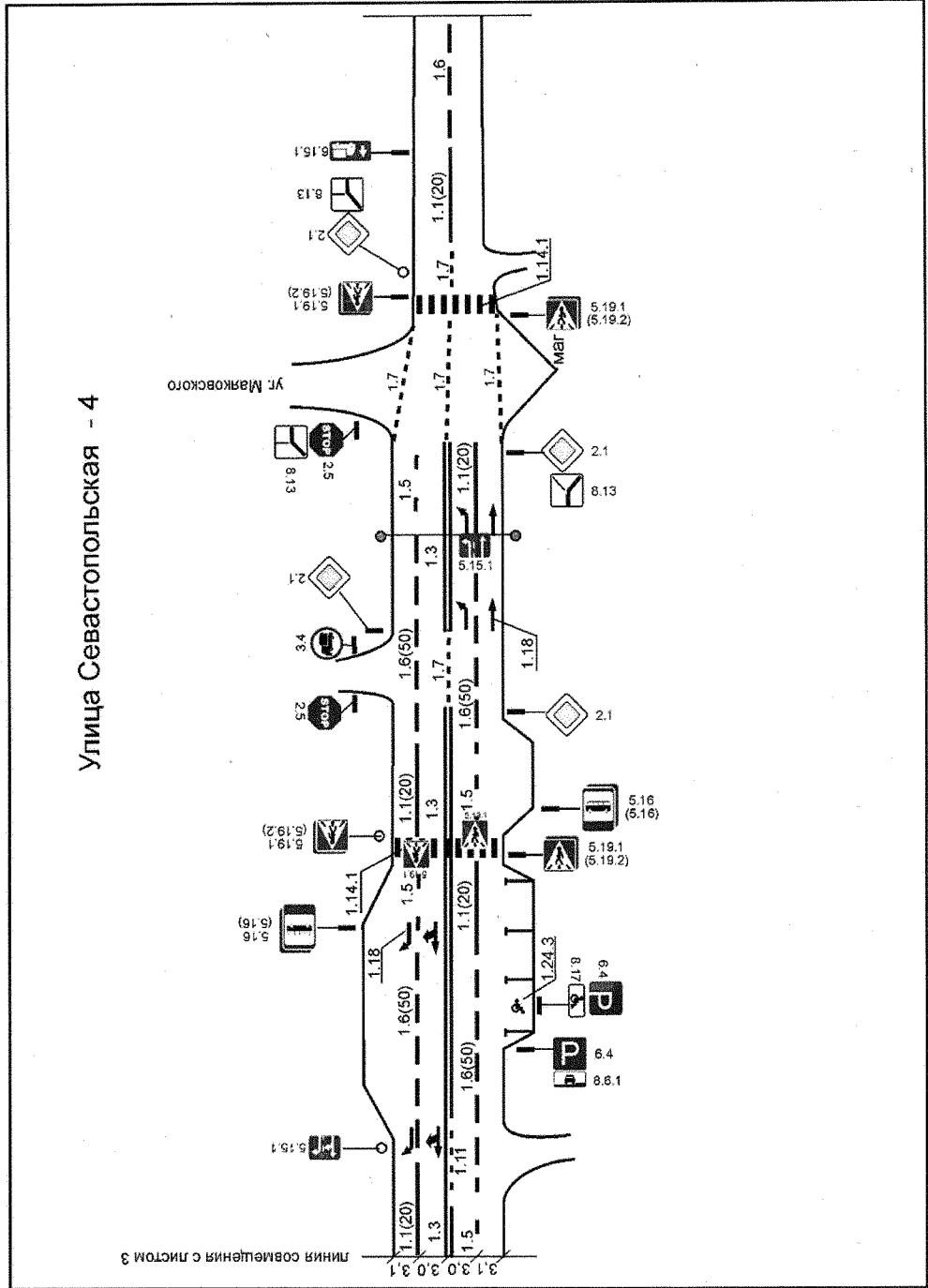
Приложение № 107  
к постановлению администрации  
Губкинского городского округа  
от 24.05.2024 г. № 13-ПА







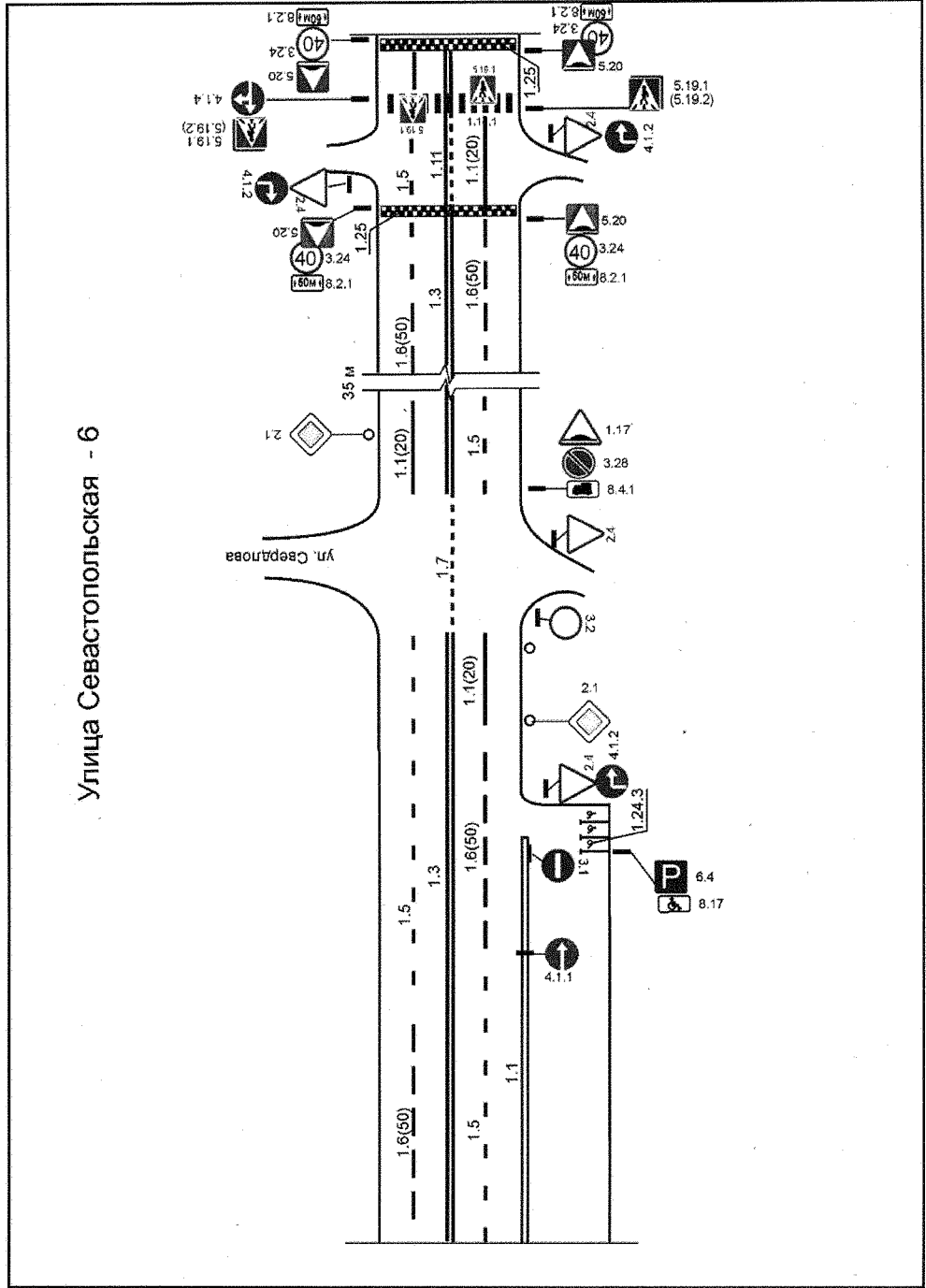
Приложение № 109  
к постановлению администрации  
Губкинского городского округа  
от «11» *август* 2024 г. № *13/п.р.*



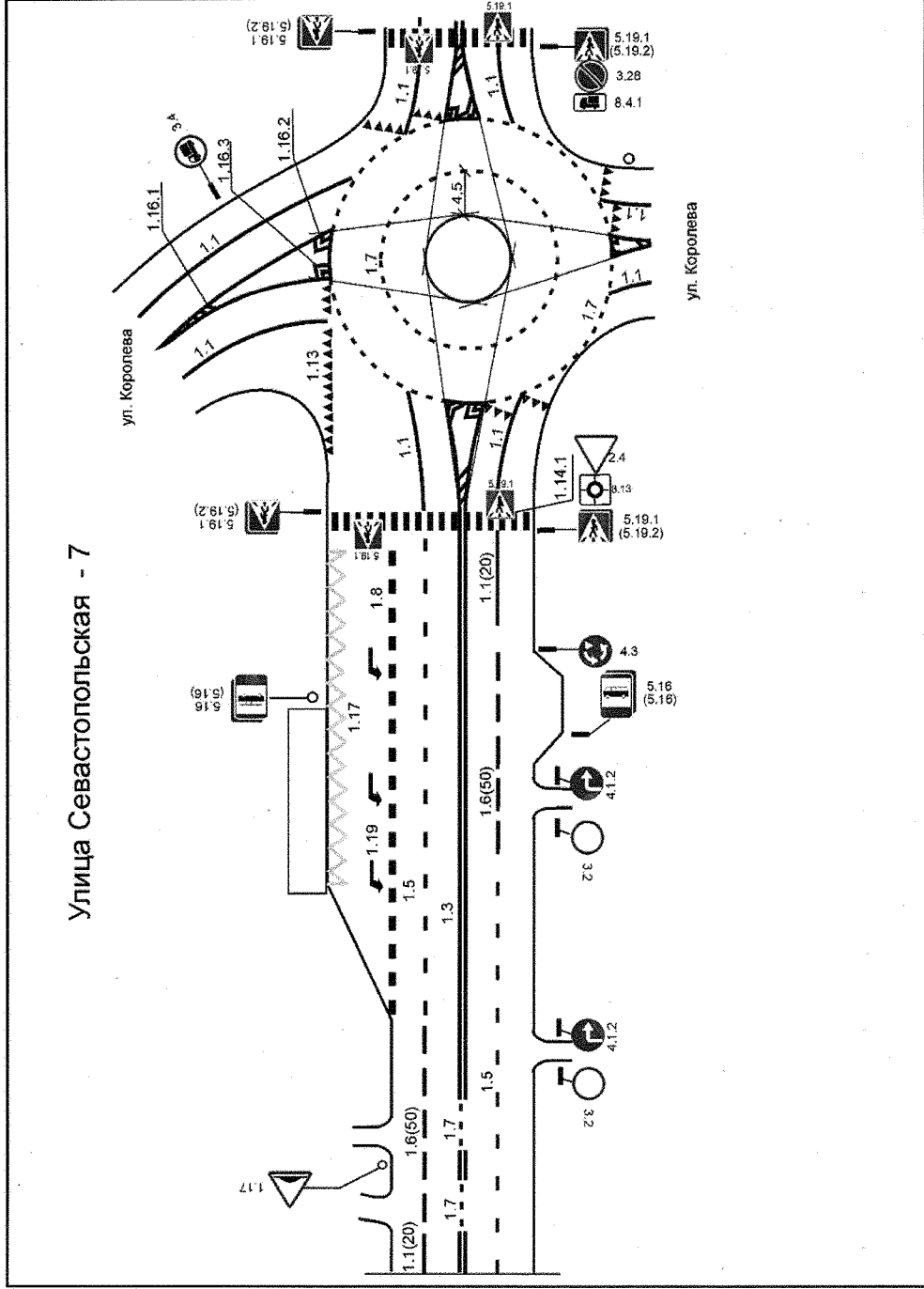


Приложение № 111  
к постановлению администрации  
Губкинского городского округа  
от 04 апреля 2024 г. № 13-РА

Улица Севастопольская - 6

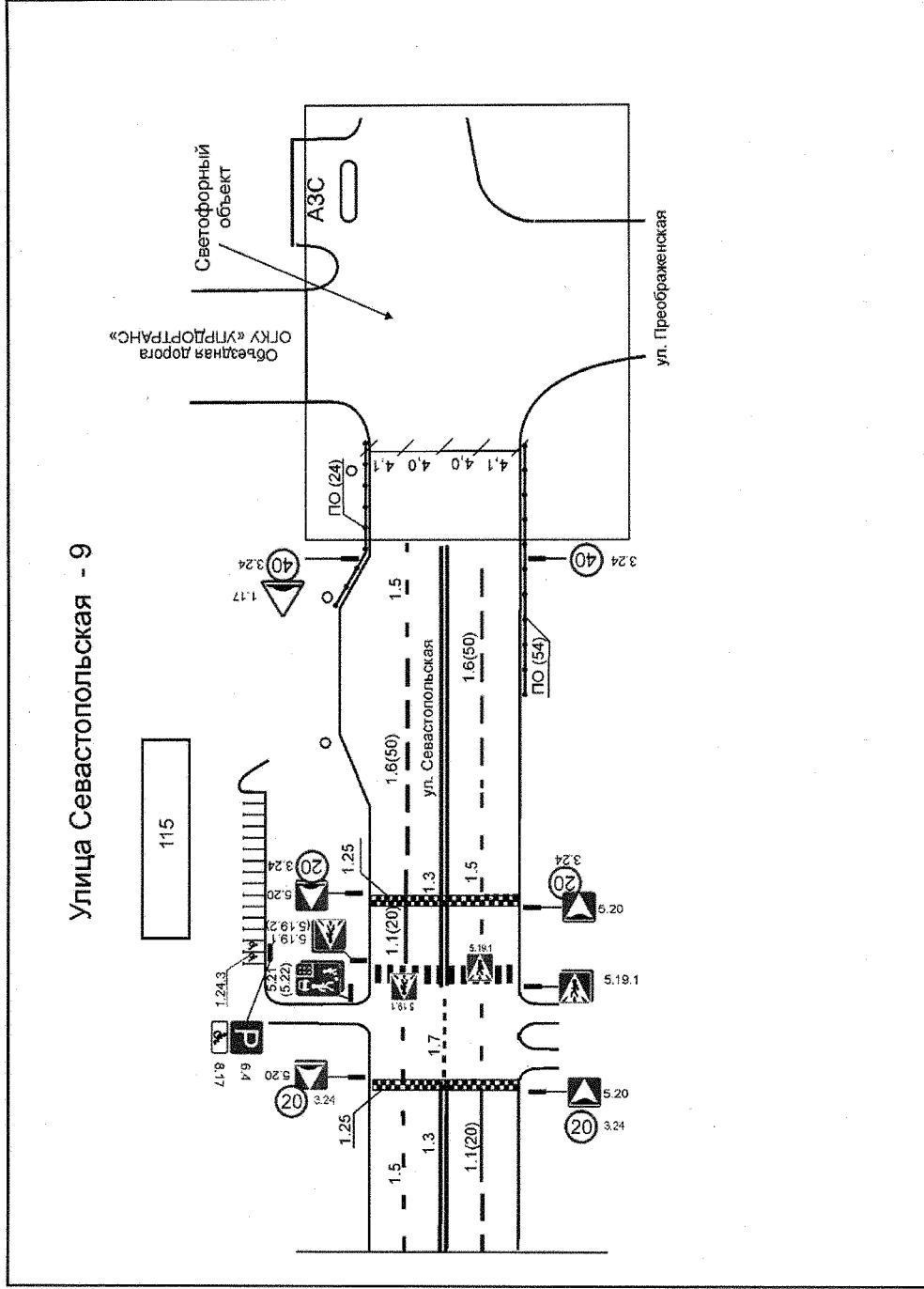


Приложение № 112  
к постановлению администрации  
Губкинского городского округа  
от «11» *август* 2024 г. № *13-19*





Приложение № 114  
к постановлению администрации  
Губкинского городского округа  
от «11» *Инваря* 2024 г. № *73-10*

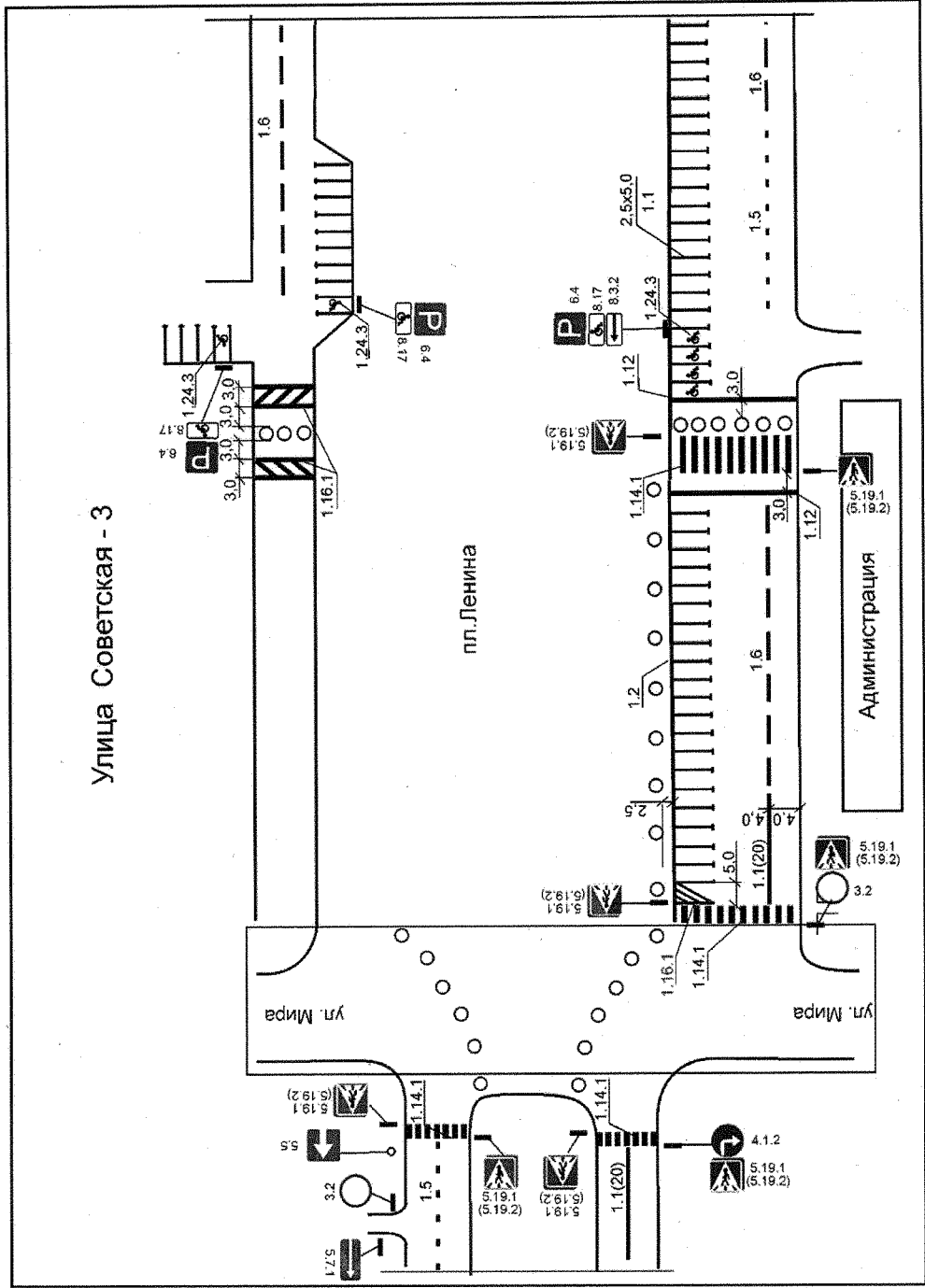








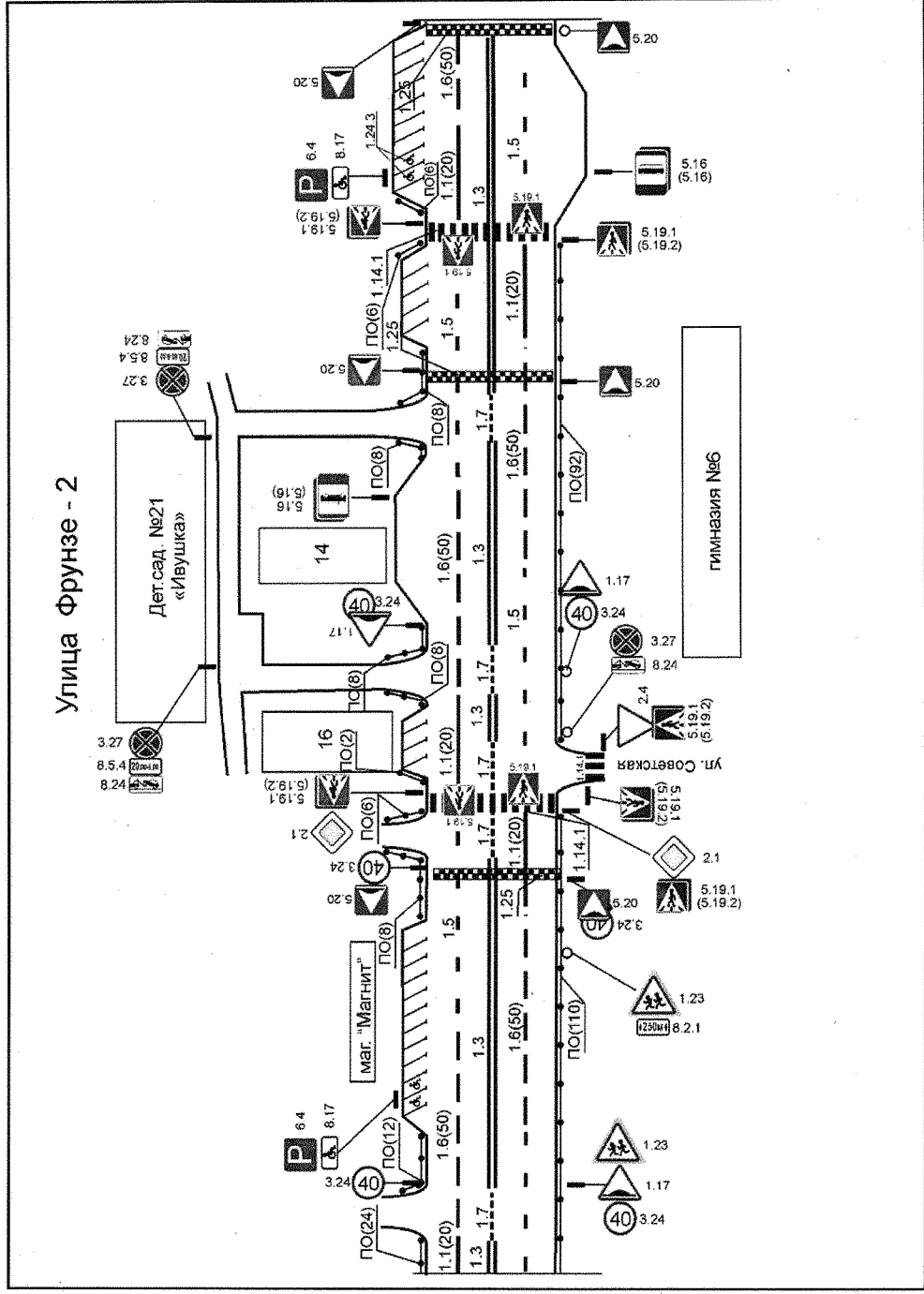
Приложение № 117  
к постановлению администрации  
Губкинского городского округа  
от «14» января 2024 г. № 13-ПА







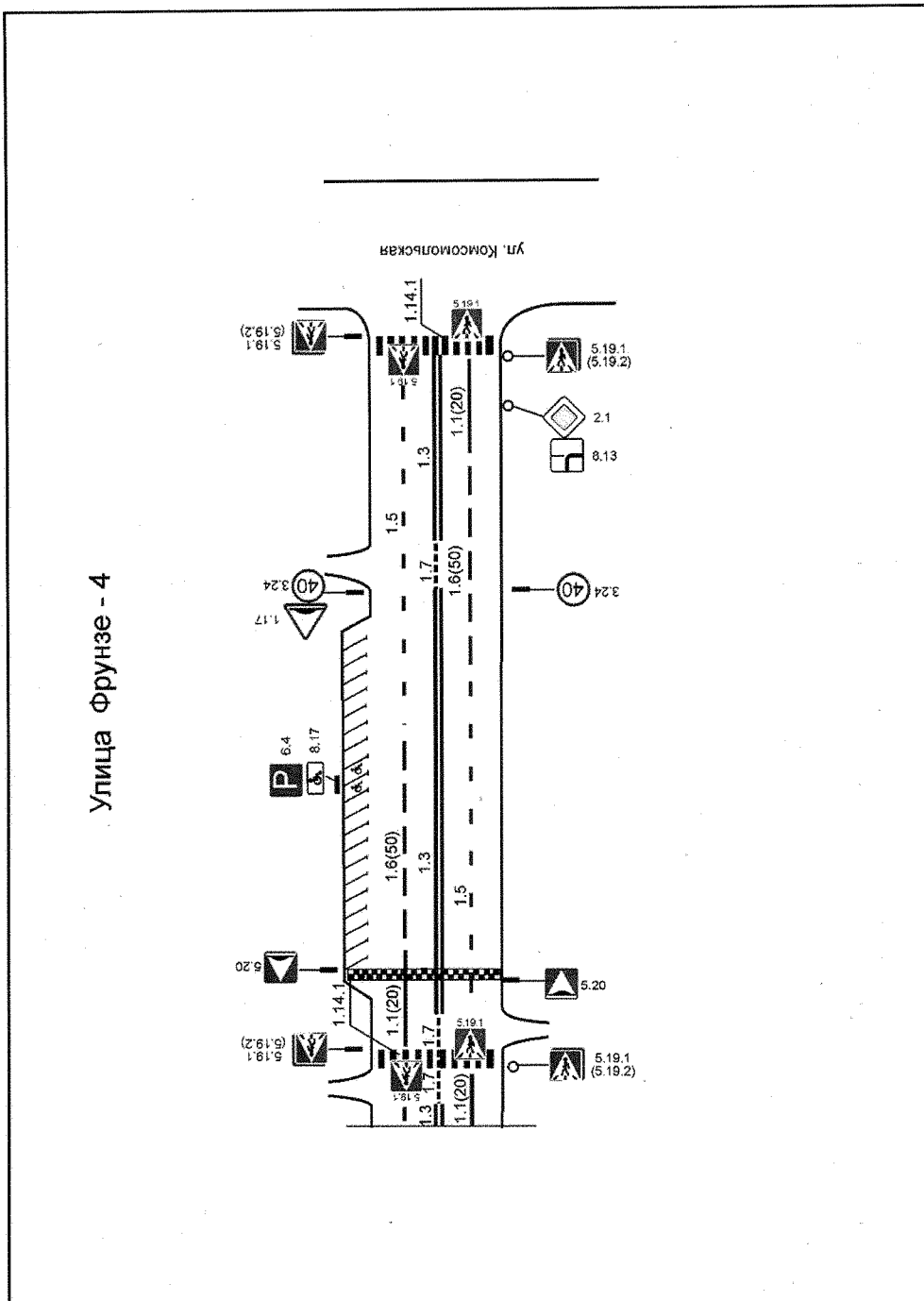
Приложение № 120  
к постановлению администрации  
Губкинского городского округа  
от 14.08.2024 г. № 13-Р/О





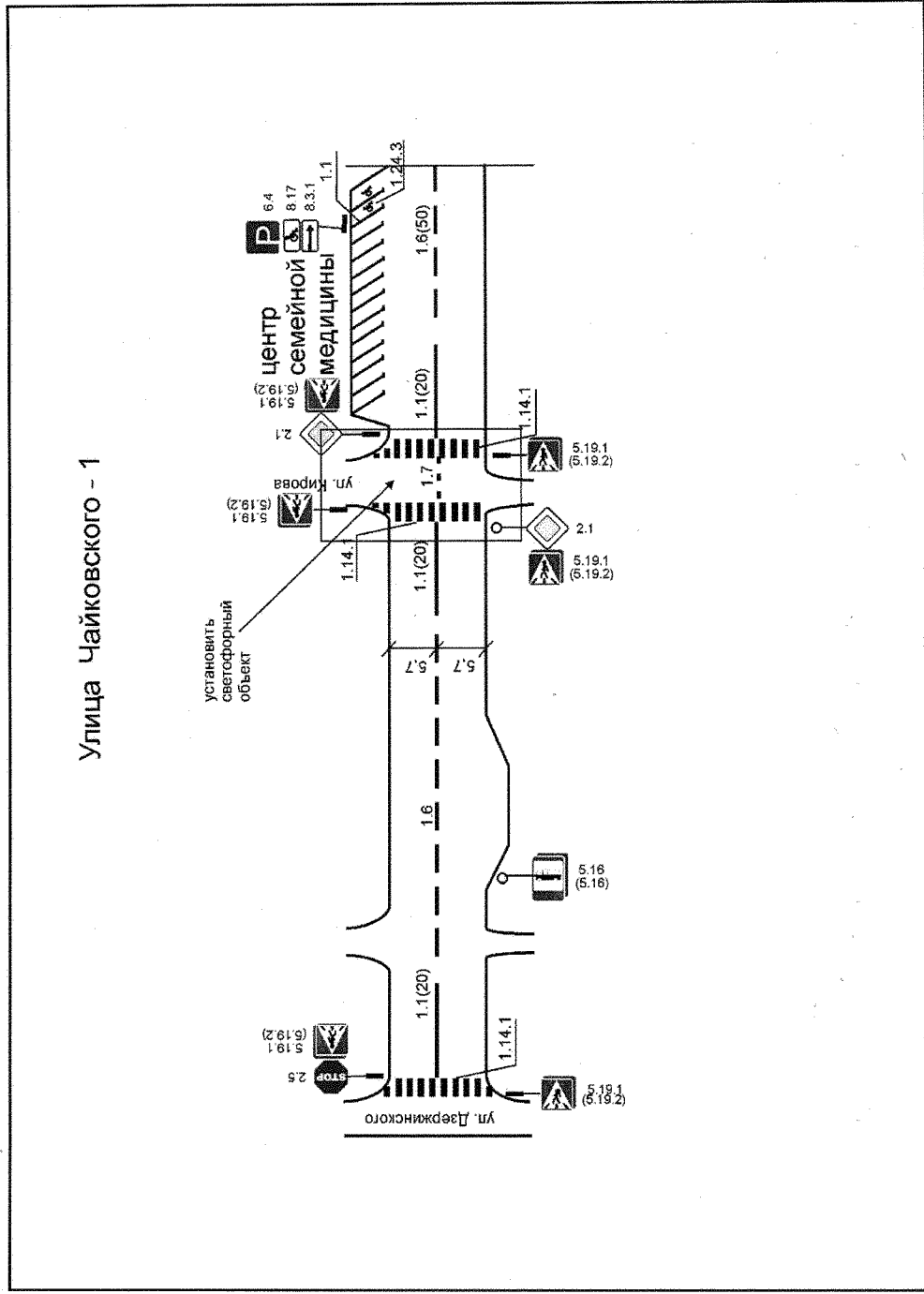
Приложение № 122  
к постановлению администрации  
Губкинского городского округа  
от «14» сентября 2024 г. № 73-ПФ

Улица Фрунзе - 4



Приложение № 123  
к постановлению администрации  
Губкинского городского округа  
от «14» сентября 2024 г. № 13-ПА

Улица Чайковского - 1

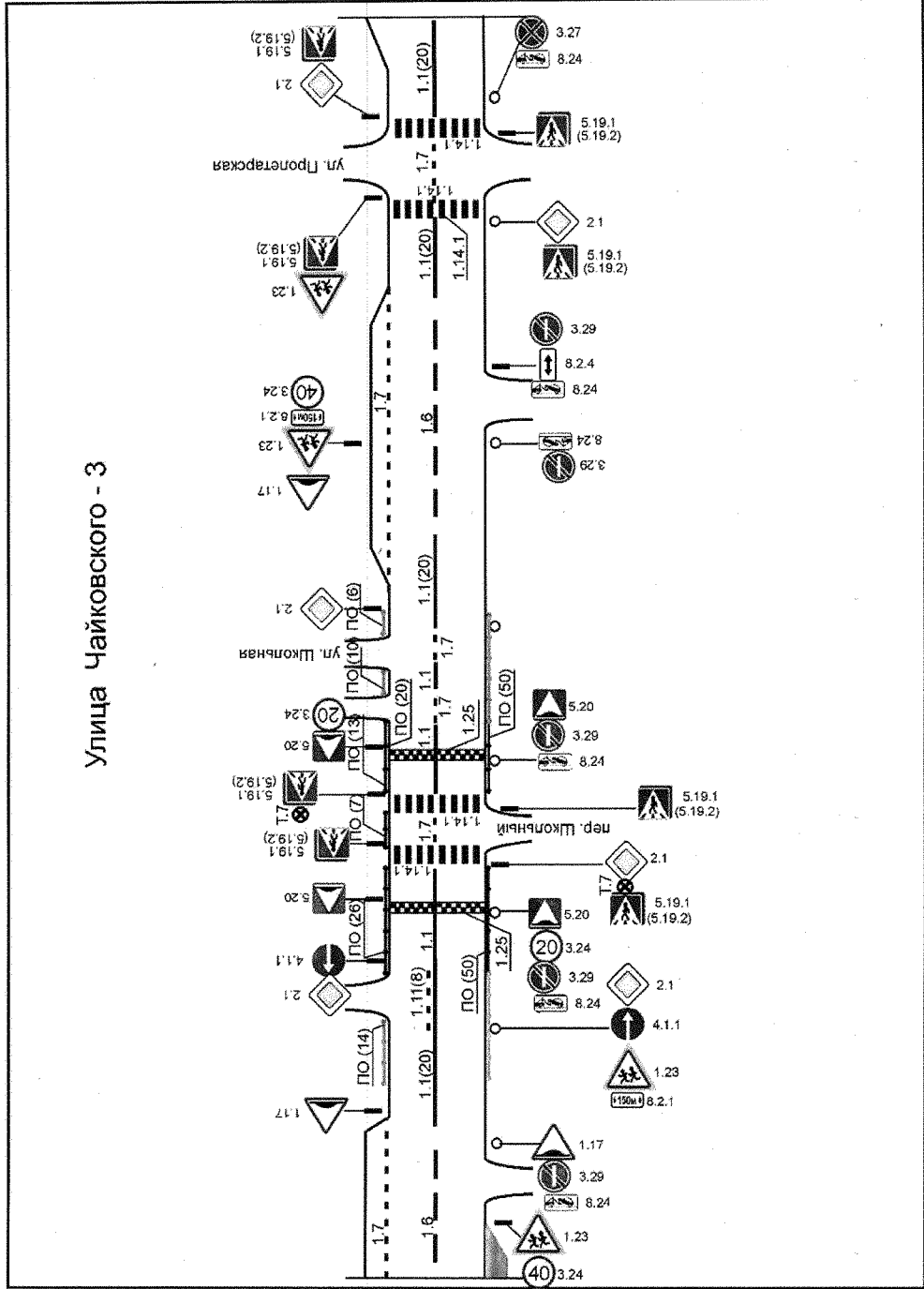






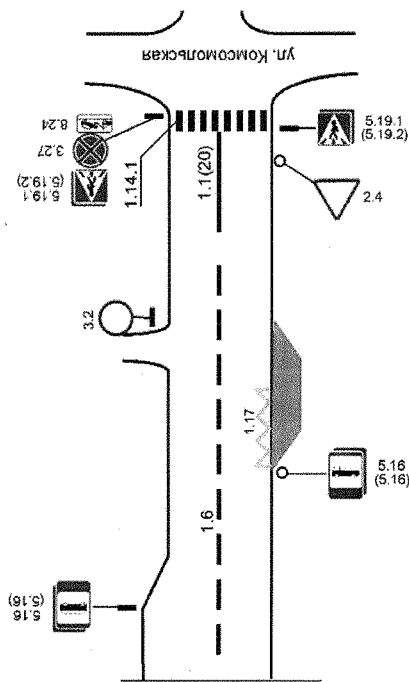
Приложение № 125  
к постановлению администрации  
Губкинского городского округа  
от «14» сентября 2024 г. № 73-ПА

Улица Чайковского - 3



Приложение № 126  
к постановлению администрации  
Губкинского городского округа  
от 04.08.2024 г. № 73-126

Улица Чайковского - 4





11. Ведомость размеров ул. Плевара																									
Котлов.	1.1	1.3	1.4	1.5	1.6	1.7	1.8	1.11	1.12	1.13	1.14.1	1.16	1.17	1.18	1.19	1.20	1.21	1.23	1.24.1	1.24.2	1.24.3	1.25	2.7	Всего, м2	
п.п.	48	23	25	57	120	120	120	0	0	16	165	0	8	0	0	0	0	0	16	0	4	25	0	472	
м2	48	0	0	14	94	8	0	0	0	0	250	0	0	0	0	0	0	0	16	0	4	25	0	472	
12. Ведомость размеров ул. Левина																									
Котлов.	1.1	1.3	1.4	1.5	1.6	1.7	1.8	1.11	1.12	1.13	1.14.1	1.16	1.17	1.18	1.19	1.20	1.21	1.23	1.24.1	1.24.2	1.24.3	1.25	2.7	Всего, м2	
п.п.	1150	405	20	100	100	405	20	12	12	13	136	0	0	0	0	0	0	0	0	0	2	24	0	388	
м2	115	0	0	0	14	20	0	3	5	0	218	0	0	0	0	0	0	0	0	0	4	10	0	388	
13. Ведомость размеров ул. Малозелого																									
Котлов.	1.1	1.3	1.4	1.5	1.6	1.7	1.8	1.11	1.12	1.13	1.14.1	1.16	1.17	1.18	1.19	1.20	1.21	1.23	1.24.1	1.24.2	1.24.3	1.25	2.7	Всего, м2	
п.п.	430	130	200	110	50	110	50	0	0	30	30	0	0	0	0	0	0	0	0	3	3	12	0	163	
м2	43	0	0	3	15	6	3	0	0	0	48	6	28	3	0	0	0	0	0	0	6	0	5	0	163
14. Ведомость размеров ул. Мира																									
Котлов.	1.1	1.3	1.4	1.5	1.6	1.7	1.8	1.11	1.12	1.13	1.14.1	1.16	1.17	1.18	1.19	1.20	1.21	1.23	1.24.1	1.24.2	1.24.3	1.25	2.7	Всего, м2	
п.п.	800	110	340	160	160	160	0	0	8	79	0	0	0	0	0	0	0	0	0	0	2	0	0	251	
м2	80	0	0	3	26	8	0	0	2	126	3	0	0	0	0	0	0	0	0	0	4	0	0	251	
15. Ведомость размеров ул. Воинца Интернационалистов																									
Котлов.	1.1	1.3	1.4	1.5	1.6	1.7	1.8	1.11	1.12	1.13	1.14.1	1.16	1.17	1.18	1.19	1.20	1.21	1.23	1.24.1	1.24.2	1.24.3	1.25	2.7	Всего, м2	
п.п.	80	170	100	100	100	100	0	0	0	24	24	0	0	0	0	0	0	0	0	0	18	0	0	71	
м2	8	0	0	4	6	0	0	0	0	38	0	6	0	0	0	0	0	0	0	0	0	7	0	71	
16. Ведомость размеров ул. Петра Великого																									
Котлов.	1.1	1.3	1.4	1.5	1.6	1.7	1.8	1.11	1.12	1.13	1.14.1	1.16	1.17	1.18	1.19	1.20	1.21	1.23	1.24.1	1.24.2	1.24.3	1.25	2.7	Всего, м2	
п.п.	20	350	50	50	50	50	0	0	0	6	0	0	0	0	0	0	0	0	0	0	0	0	0	24	
м2	2	0	0	9	4	0	0	0	0	10	0	0	0	0	0	0	0	0	0	0	0	0	0	24	
17. Ведомость размеров ул. Горького																									
Котлов.	1.1	1.3	1.4	1.5	1.6	1.7	1.8	1.11	1.12	1.13	1.14.1	1.16	1.17	1.18	1.19	1.20	1.21	1.23	1.24.1	1.24.2	1.24.3	1.25	2.7	Всего, м2	
п.п.	80	100	50	100	50	100	0	0	0	28	0	0	0	0	0	0	0	0	0	0	0	0	0	83	
м2	8	0	0	0	8	3	0	0	0	45	0	0	0	0	0	0	0	0	0	0	0	0	0	83	
18. Ведомость размеров ул. Приобрывская																									
Котлов.	1.1	1.3	1.4	1.5	1.6	1.7	1.8	1.11	1.12	1.13	1.14.1	1.16	1.17	1.18	1.19	1.20	1.21	1.23	1.24.1	1.24.2	1.24.3	1.25	2.7	Всего, м2	
п.п.	1075	940	2130	750	415	415	0	44	9	156	0	0	12	5	0	0	0	0	0	0	10	15	0	866	
м2	108	270	0	53	57	21	0	0	9	5	250	20	6	24	8	0	0	0	0	0	20	7	0	866	
19. Ведомость размеров ул. Раевского																									
Котлов.	1.1	1.3	1.4	1.5	1.6	1.7	1.8	1.11	1.12	1.13	1.14.1	1.16	1.17	1.18	1.19	1.20	1.21	1.23	1.24.1	1.24.2	1.24.3	1.25	2.7	Всего, м2	
п.п.	215	50	450	50	47	47	0	0	0	0	0	0	0	0	0	0	0	0	0	0	0	0	0	147	
м2	22	0	0	2	34	3	0	0	0	0	75	3	0	0	0	0	0	0	0	0	0	0	0	147	
20. Ведомость размеров ул. Суворова																									
Котлов.	1.1	1.3	1.4	1.5	1.6	1.7	1.8	1.11	1.12	1.13	1.14.1	1.16	1.17	1.18	1.19	1.20	1.21	1.23	1.24.1	1.24.2	1.24.3	1.25	2.7	Всего, м2	
п.п.	1150	300	305	305	305	305	0	0	17	66	0	0	0	0	0	0	0	0	0	0	0	0	0	303	
м2	116	0	0	7	29	15	0	0	3	0	106	17	0	0	0	0	0	0	0	0	0	4	7	0	303
21. Ведомость размеров ул. Селастопольская																									
Котлов.	1.1	1.3	1.4	1.5	1.6	1.7	1.8	1.11	1.12	1.13	1.14.1	1.16	1.17	1.18	1.19	1.20	1.21	1.23	1.24.1	1.24.2	1.24.3	1.25	2.7	Всего, м2	
п.п.	3045	1345	30	1120	1840	520	130	112	112	75	277	0	0	0	0	0	0	0	0	0	0	40	54	0	1600
м2	305	404	3	28	146	26	7	14	0	38	443	38	6	40	9	0	0	0	0	0	0	40	54	0	1600

22 Ведомость разметки ул. Советская																									
Кол-во:	1.1	1.3	1.4	1.5	1.6	1.7	1.8	1.11	1.12	1.13	1.14.1	1.16	1.17	1.18	1.19	1.20	1.21	1.23	1.24.1	1.24.2	1.24.3	1.25	2.7	Всего, м2	
п.м.	1130	0	0	720	520	430	182	192	0	0	307	9	0	0	5	0	0	0	0	0	0	54	17	0	568
м2	113	0	0	18	39	7	0	0	0	0	0	0	0	0	0	0	0	0	0	0	0	0	0	0	
23 Ведомость разметки ул. Фрунзе																									
Кол-во:	1.1	1.3	1.4	1.5	1.6	1.7	1.8	1.11	1.12	1.13	1.14.1	1.16	1.17	1.18	1.19	1.20	1.21	1.23	1.24.1	1.24.2	1.24.3	1.25	2.7	Всего, м2	
п.м.	720	770	1090	700	140	24	111	178	24	0	0	0	0	8	89	0	0	0	0	0	8	89	0	640	
м2	72	231	0	27	53	7	0	0	5	0	178	0	0	16	0	0	0	0	0	0	16	36	0	640	
24 Ведомость разметки ул. Чайковского																									
Кол-во:	1.1	1.3	1.4	1.5	1.6	1.7	1.8	1.11	1.12	1.13	1.14.1	1.16	1.17	1.18	1.19	1.20	1.21	1.23	1.24.1	1.24.2	1.24.3	1.25	2.7	Всего, м2	
п.м.	490	0	0	20	390	210	8	129	0	0	206	18	0	0	0	0	0	0	0	0	4	48	0	342	
м2	49	0	0	1	29	11	0	1	0	0	206	18	0	0	0	0	0	0	0	0	8	19	0	342	
25 Ведомость разметки ул. Кротова																									
Кол-во:	1.1	1.3	1.4	1.5	1.6	1.7	1.8	1.11	1.12	1.13	1.14.1	1.16	1.17	1.18	1.19	1.20	1.21	1.23	1.24.1	1.24.2	1.24.3	1.25	2.7	Всего, м2	
п.м.	120	0	0	0	0	0	0	0	3	0	0	0	0	0	0	0	0	0	0	0	0	0	0	0	13
м2	12	0	0	0	0	0	0	0	0	0	0	0	0	0	0	0	0	0	0	0	0	0	0	0	13
26 Ведомость разметки ул. Пильчичева																									
Кол-во:	1.1	1.3	1.4	1.5	1.6	1.7	1.8	1.11	1.12	1.13	1.14.1	1.16	1.17	1.18	1.19	1.20	1.21	1.23	1.24.1	1.24.2	1.24.3	1.25	2.7	Всего, м2	
п.м.	0	0	0	0	0	0	0	0	0	0	4	0	0	0	0	0	0	0	0	0	0	8	0	10	
м2	0	0	0	0	0	0	0	0	0	0	4	0	0	0	0	0	0	0	0	0	0	0	3	0	10
27 Ведомость разметки пер. Слободный																									
Кол-во:	1.1	1.3	1.4	1.5	1.6	1.7	1.8	1.11	1.12	1.13	1.14.1	1.16	1.17	1.18	1.19	1.20	1.21	1.23	1.24.1	1.24.2	1.24.3	1.25	2.7	Всего, м2	
п.м.	120	0	0	0	0	0	0	0	0	0	0	0	0	0	0	0	0	0	0	0	0	0	0	0	14
м2	12	0	0	0	0	0	0	0	0	0	0	0	0	0	0	0	0	0	0	0	0	0	0	0	14

Итого  
по городским  
улицам  
+ 5%

11140м2  
11700м2

**Приложение № 128**  
**к постановлению администрации**  
**Губинского городского округа**  
**от 08.11.2024 г. № 73-РЗ**

№ п/п	№ по ГОСТ 82290-2004	Наименование знака	Количество
1	1.1	Железнодорожный переход со шпалами	4
2	1.2	Железнодорожный переход без шпал	2
3	1.4.1	Приближение к железнодорожному переходу	3
4	1.4.2	Приближение к железнодорожному переходу	3
5	1.4.3	Приближение к железнодорожному переходу	3
6	1.4.4	Приближение к железнодорожному переходу	3
7	1.4.5	Приближение к железнодорожному переходу	3
8	1.4.6	Приближение к железнодорожному переходу	3
9	1.8	Светофорное регулирование	2
10	1.11.1	Опасный поворот	1
11	1.11.2	Опасный поворот	1
12	1.12.1	Опасный поворот	5
13	1.12.2	Опасный поворот	2
14	1.17	Искусственная неровность	82
15	1.20.1	Сужение дороги	5
16	1.20.2	Сужение дороги	1
17	1.21	Сужение дороги	1
18	1.23	Сужение дороги	66
19	1.24.1	Направление поворота	2
20	1.24.3	Направление поворота	2
21	2.1	Главная дорога	215
22	2.2	Главная дорога	17
23	2.4	Дорога для грузовых автомобилей	110
24	2.5	Высота загрузки	46
25	3.1	Движение запрещено	39
26	3.2	Движение грузовых автомобилей запрещено	21
27	3.4	Поворот направо запрещен	2
28	3.16.2	Область ограничения максимальной скорости	247
29	3.20	Область ограничения максимальной скорости	18
30	3.24	Область ограничения максимальной скорости	88
31	3.25	Область ограничения максимальной скорости	69
32	3.27	Область ограничения максимальной скорости	27
33	3.28	Стопная запрещающая	27
34	3.29	Стопная запрещающая по четным часам работы	27
35	3.30	Стопная запрещающая по четным часам работы	27
36	4.1	Приближение к опасному участку	23
37	4.1.1	Приближение к опасному участку	28
38	4.1.2	Движение направо	7
39	4.1.4	Движение прямо или налево	1
40	4.1.5	Движение прямо или налево	13
41	4.2.1	Обучающий знак	1
42	4.3	Круговое движение	2
43	4.4	Круговое движение	2
44	4.5.1	Направление движения транспортных средств с опасными грузами	4
45	4.5.2	Направление движения транспортных средств с опасными грузами	6
46	4.5.3	Направление движения транспортных средств с опасными грузами	6
47	5.5	Дорога с односторонним движением	22
48	5.6	Конец дороги с односторонним движением	37
49	5.7	Конец дороги с односторонним движением	8
50	5.7.1	Конец дороги с односторонним движением	8
51	5.15.1	Направление движения по полосам	22
52	5.15.3	Направление движения по полосам	4
53	5.15.4	Направление движения по полосам	6
54	5.16.5	Конец полосы	2
55	5.16.9	Конец полосы	3
56	5.17.1	Место остановки автобуса	134
57	5.16	Место остановки автобуса	2
58	5.18	Место остановки автобуса	2
59	5.19.1	Пешеходный переход	862
60	5.19.2	Пешеходный переход	512
61	5.20	Искусственная неровность	19
62	5.22	Конец зоны	39
63	5.23	Конец зоны	39
64	5.27	Зона с ограничением стоянки	1

65	5.28	Конец зоны с ограничением стоянки	1
66	6.4	Парковка	111
67	6.8.1	Парковка	2
68	6.15.1	Направление движения для грузовых автомобилей	6
69	6.15.2	Направление движения для грузовых автомобилей	7
70	6.15.3	Направление движения для грузовых автомобилей	33
71	6.16	Стоп-линия	7
72	7.2	Больница	4
73	7.3	Автозаправочная станция	6
74	7.5	Автомобильная станция	6
75	7.7	Пост дорожно-патрульной службы	5
76	7.12	Пост дорожно-патрульной службы	8
77	8.2.1	Зона действия	49
78	8.2.2	Зона действия	5
79	8.2.3	Зона действия	10
80	8.2.4	Зона действия	16
81	8.2.6	Зона действия	3
82	8.2.7	Зона действия	18
83	8.3.2	Направление движения	11
84	8.4.1	Зона действия	4
85	8.4.4	Зона действия	1
86	8.5.4	Зона действия	4
87	8.5.6	Зона действия	16
88	8.6.1	Зона действия	63
89	8.15	Служба спасения	5
90	8.15	Служба спасения	74
91	8.17	Минимум	9
92	8.22.1	Преграждение	2
93	8.24	Работает лифтовый	3623
94		ИТОГО	

Приложение № 129  
к постановлению администрации  
Губкинского городского округа  
от «24» сентября 2024 г. № 73-12

**ПРОЕКТ**

**организации дорожного движения**

**на автомобильные дороги**

**общего пользования**

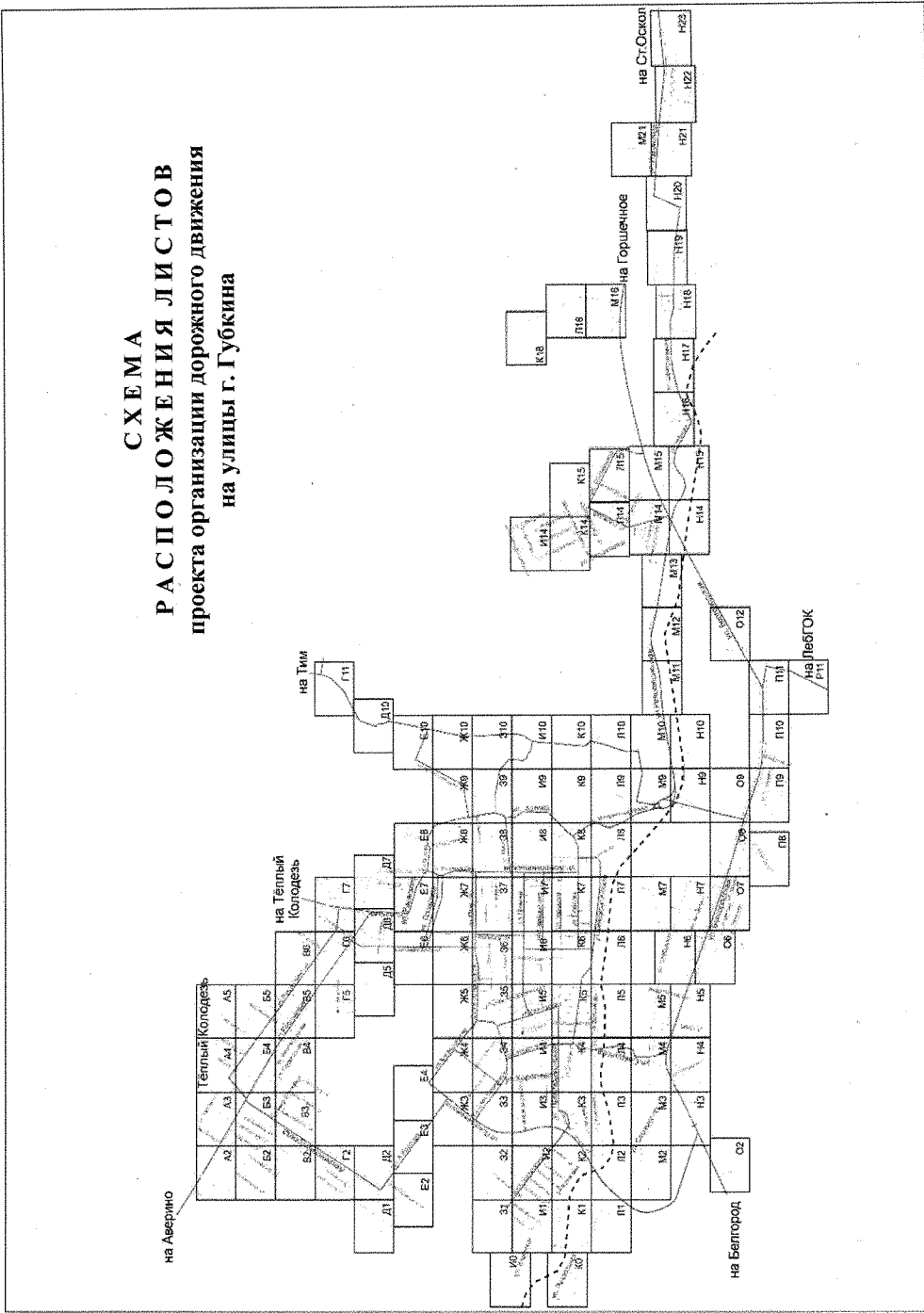
**местного значения в**

**Губкинском городском округе**

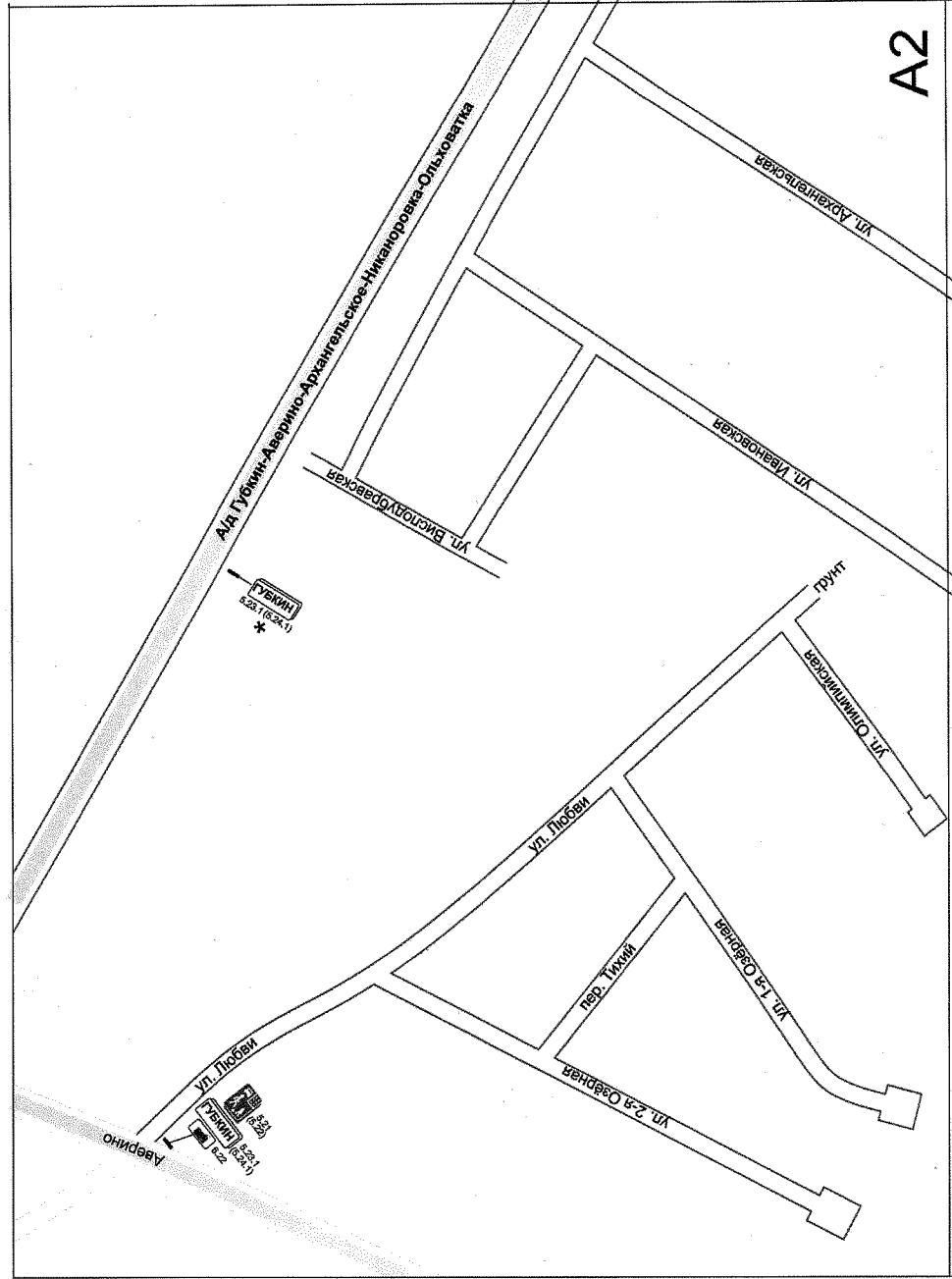
**Том 2. г. Губкин. Улицы местного значения**



Приложение № 130  
к постановлению администрации  
Губкинского городского округа  
от 14 сентября 2024 г. № 73-ПА

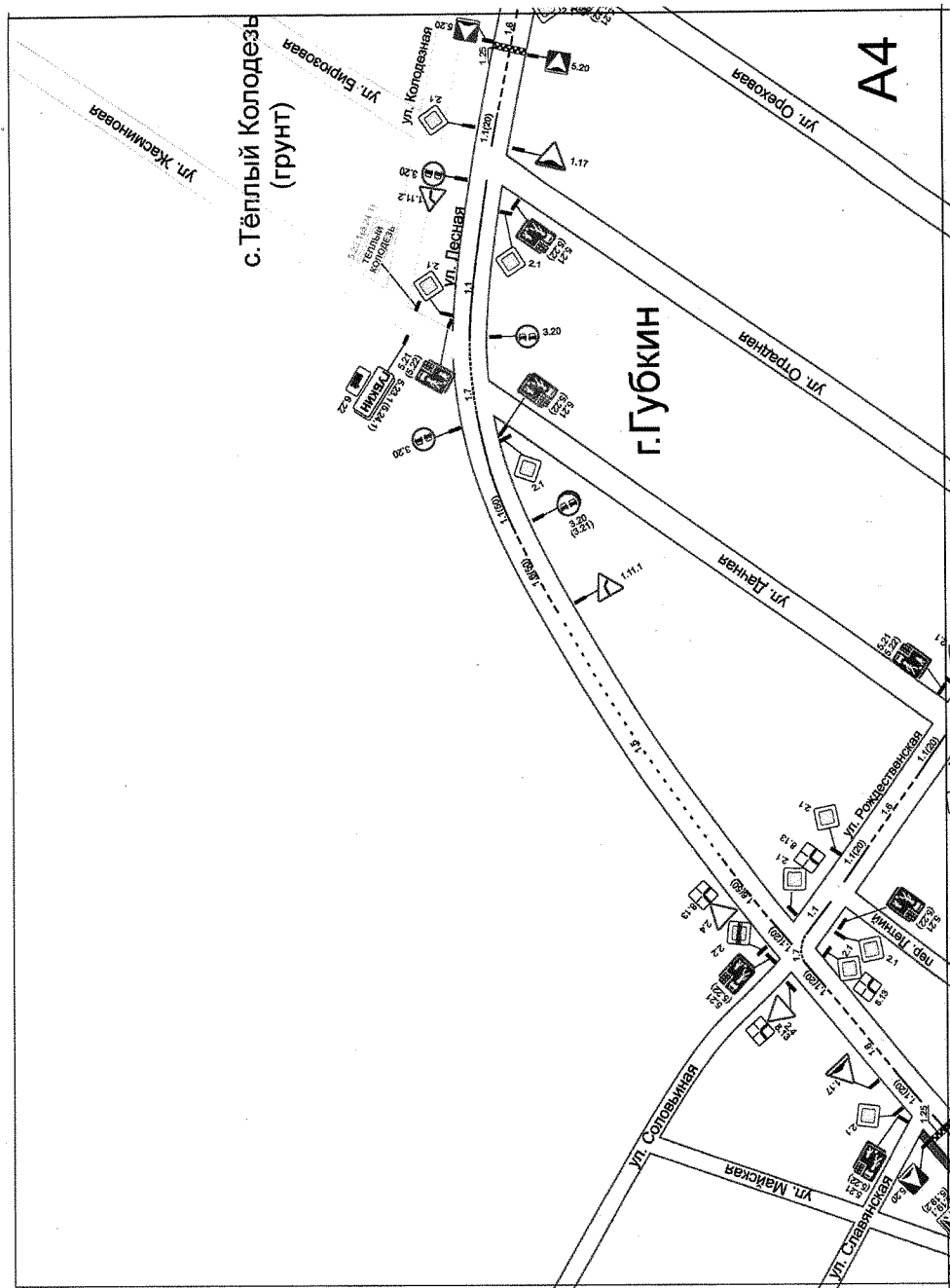


Приложение № 131  
к постановлению администрации  
Губкинского городского округа  
от 04.04.2024 г. № 73-РА



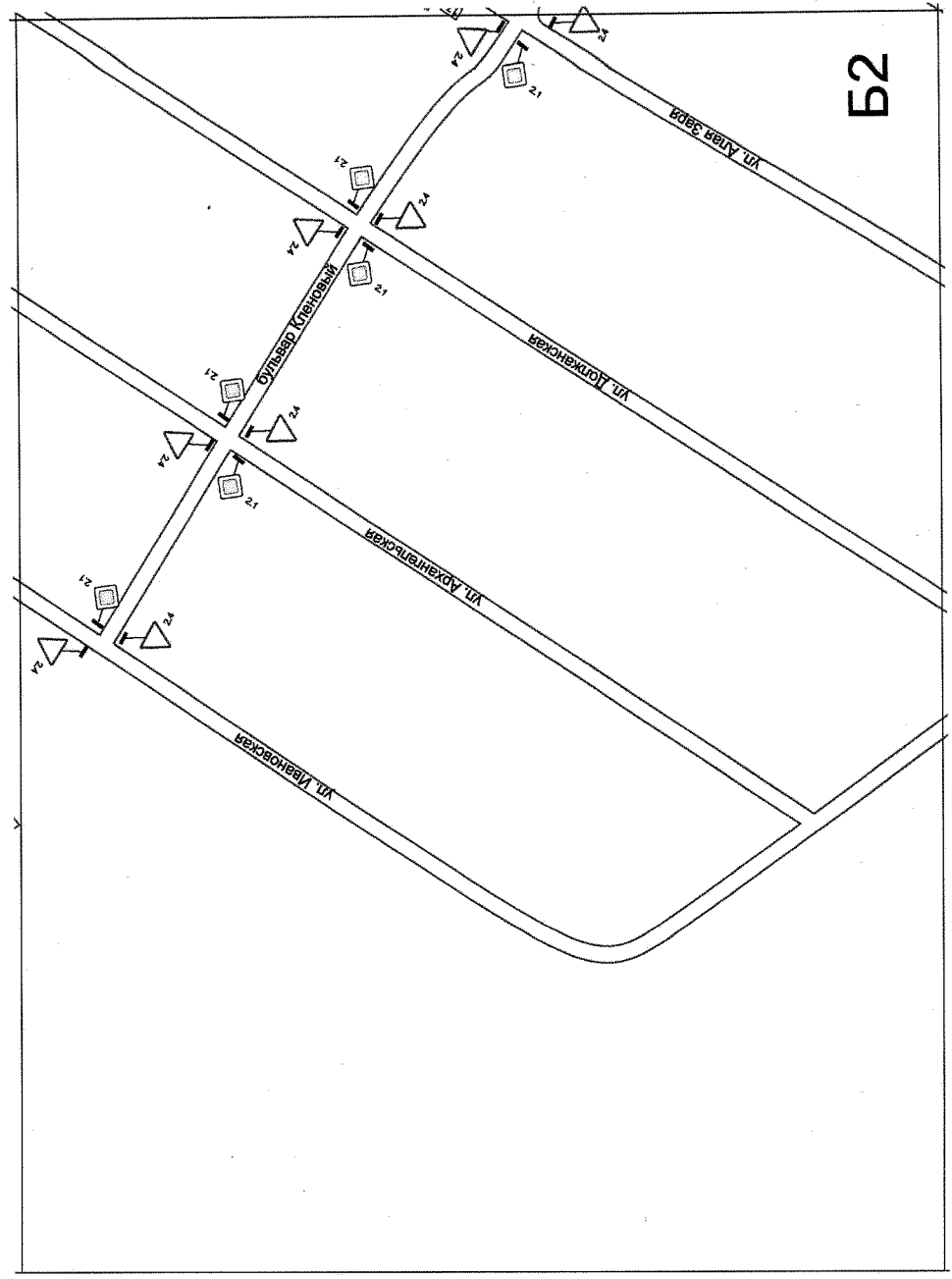


Приложение № 133  
к постановлению администрации  
Губкинского городского округа  
от 24.09.2024 г. № 7370



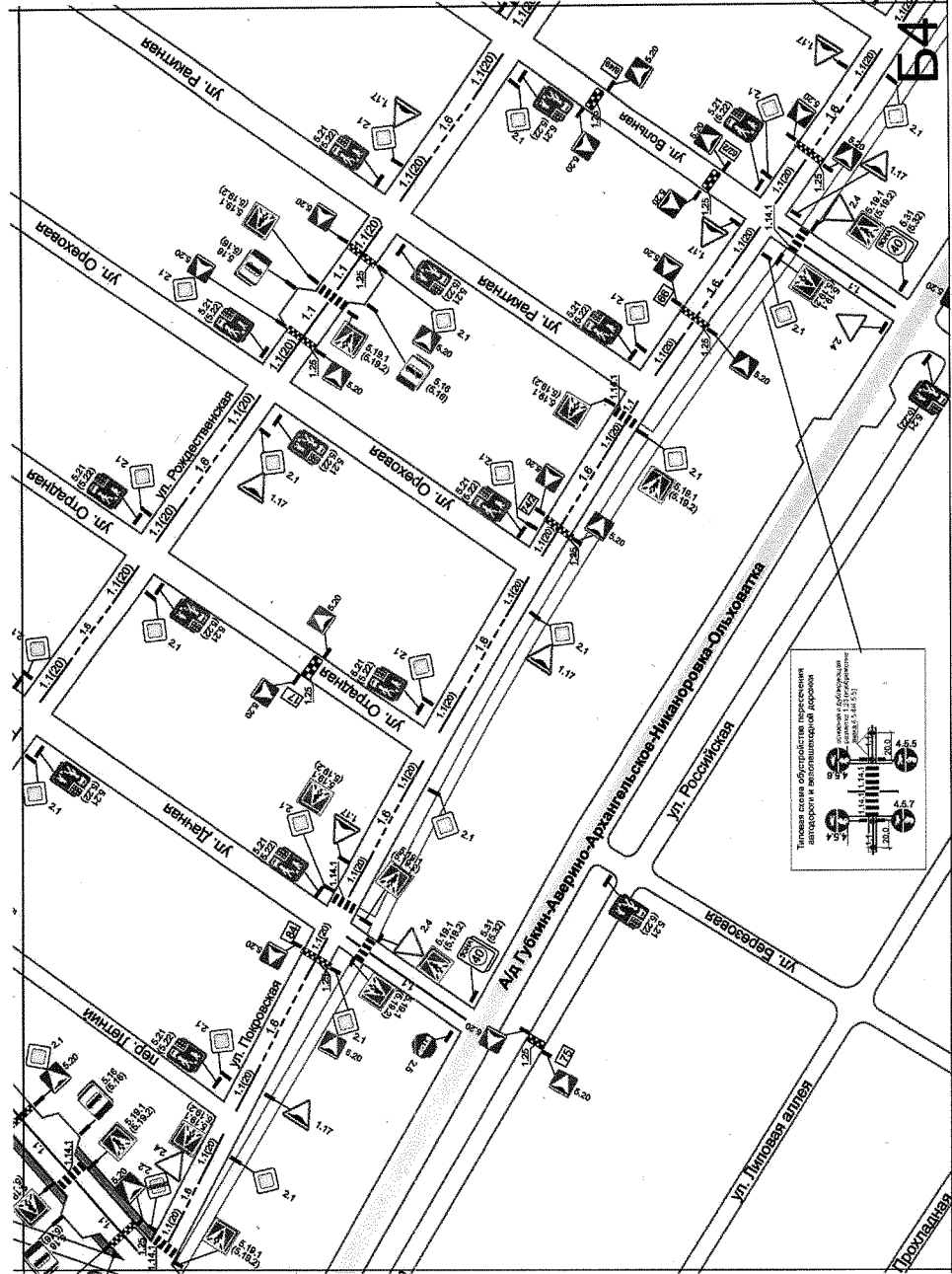


Приложение № 135  
к постановлению администрации  
Губкинского городского округа  
от «11» октября 2024 г. № 3-100



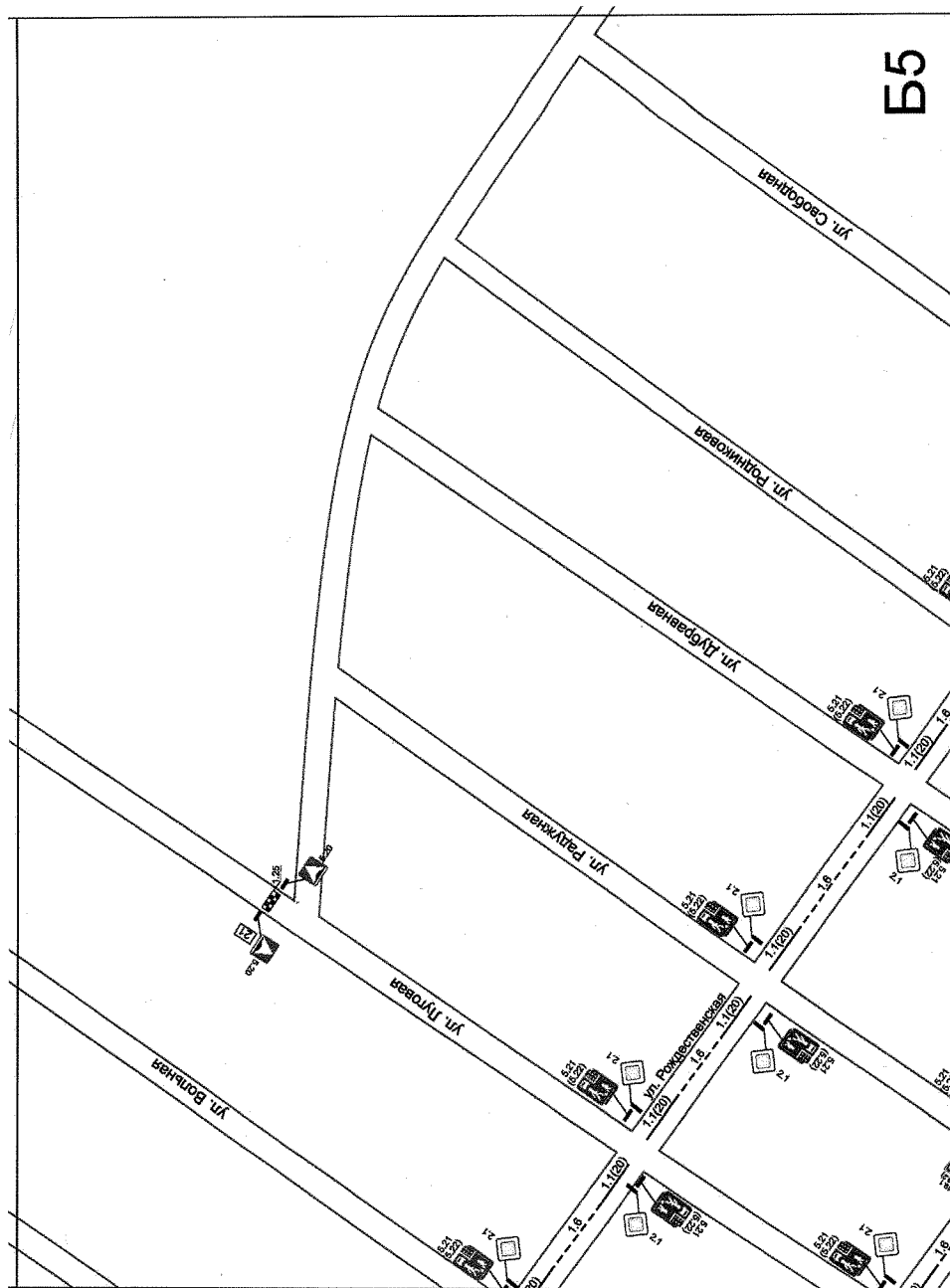


Приложение № 137  
к постановлению администрации  
Губкинского городского округа  
от «14» октября 2024 г. № 13-РА



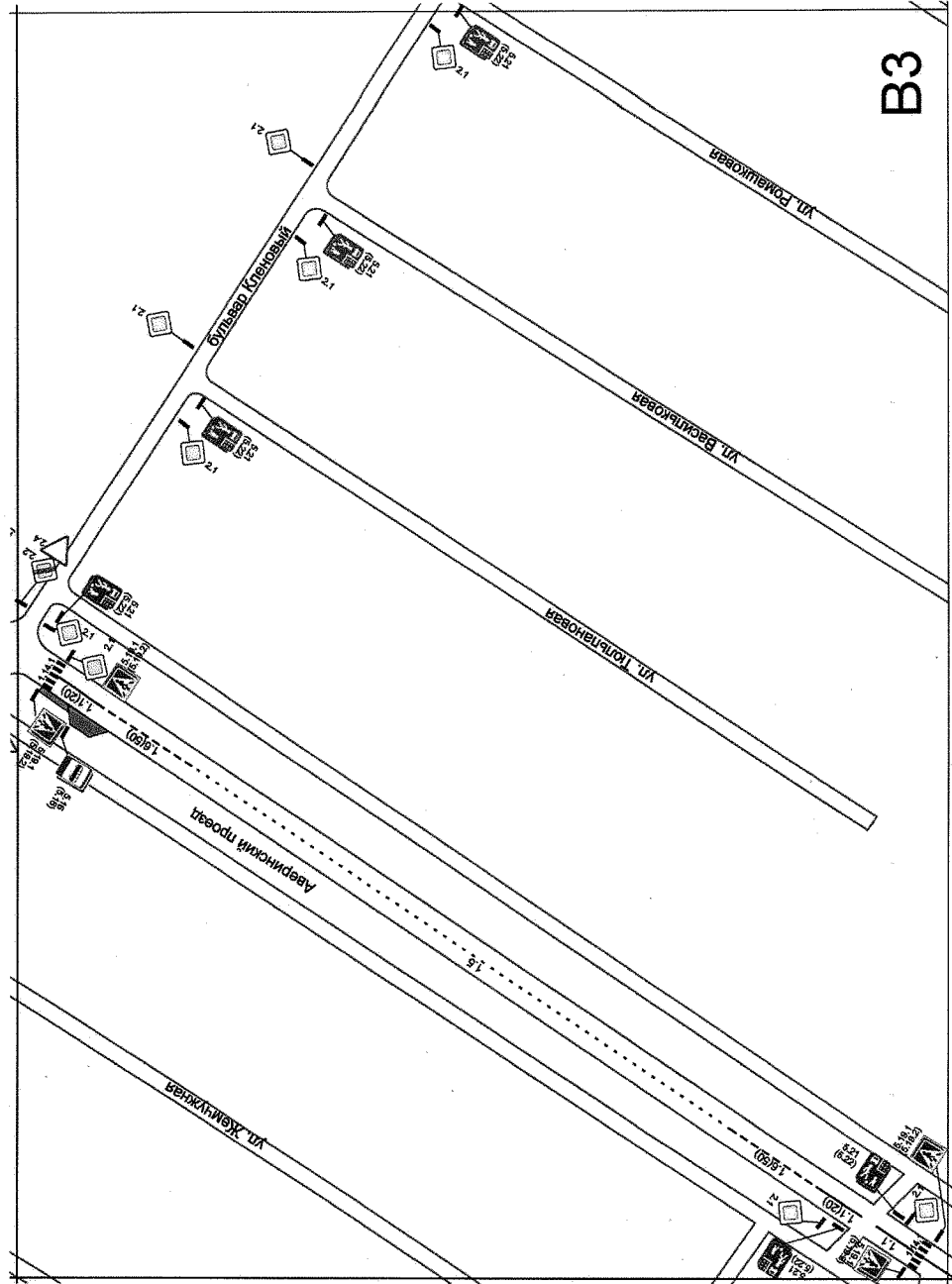


Приложение № 138  
к постановлению администрации  
Губкинского городского округа  
от 24 октября 2024 г. № 13-10





Приложение № 140  
к постановлению администрации  
Губкинского городского округа  
от «24» сентября 2024 г. № 73-ПА

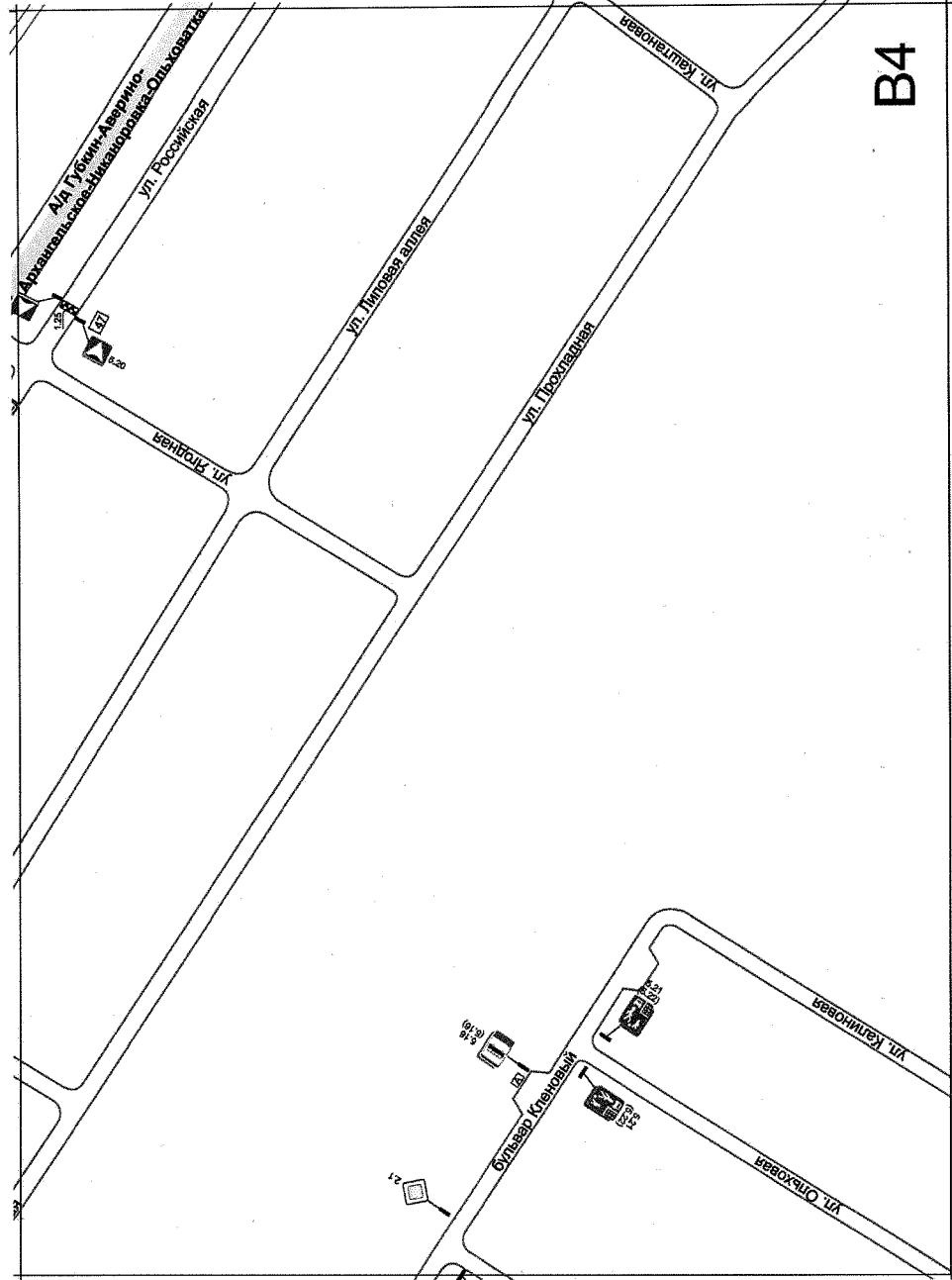


Приложение № 141

к постановлению администрации

Губкинского городского округа

от «14» апреля 2024 г. № 73-ра

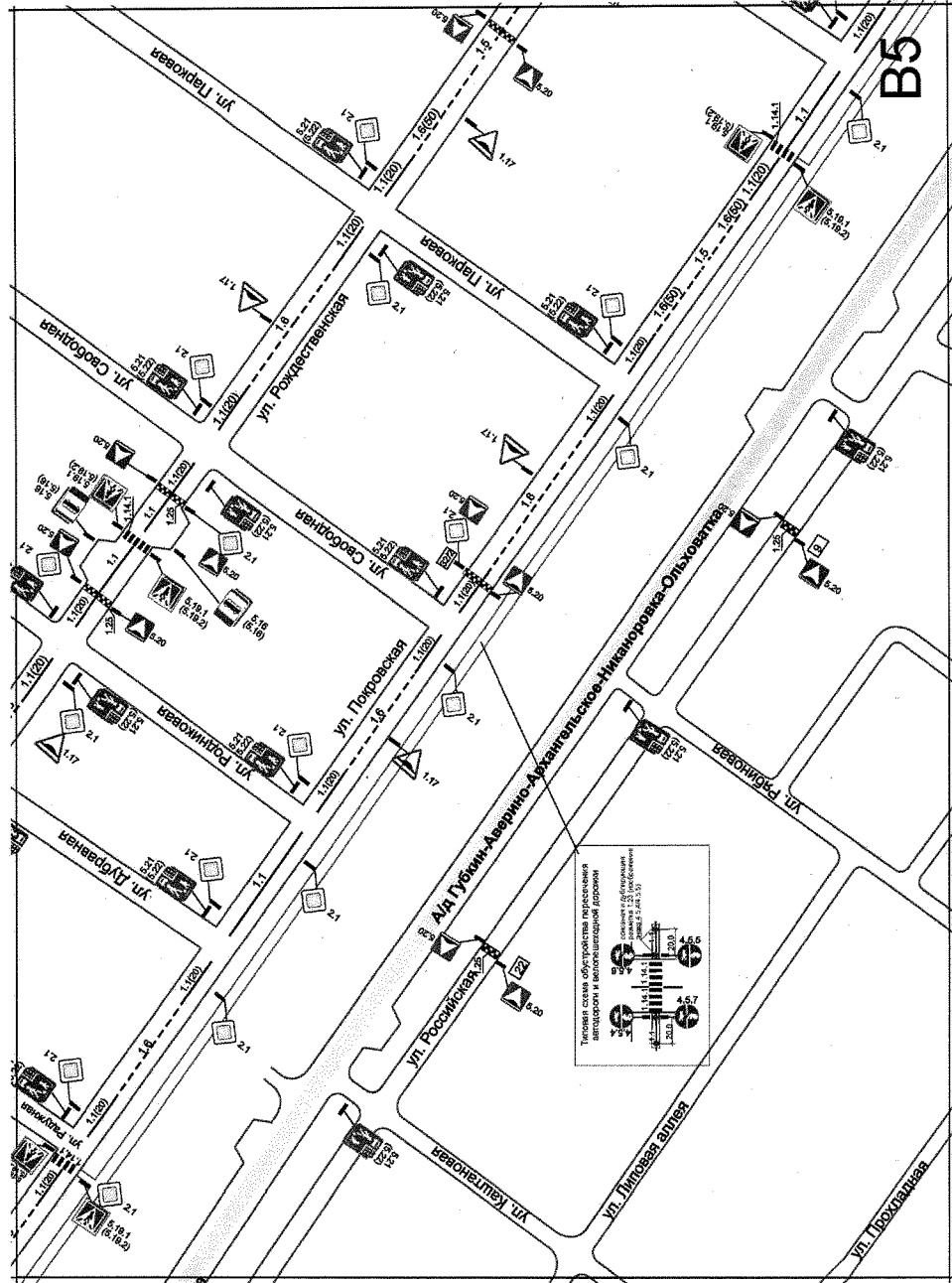


Приложение № 142

к постановлению администрации

Губкинского городского округа

от «24» сентября 2024 г. № 13-20

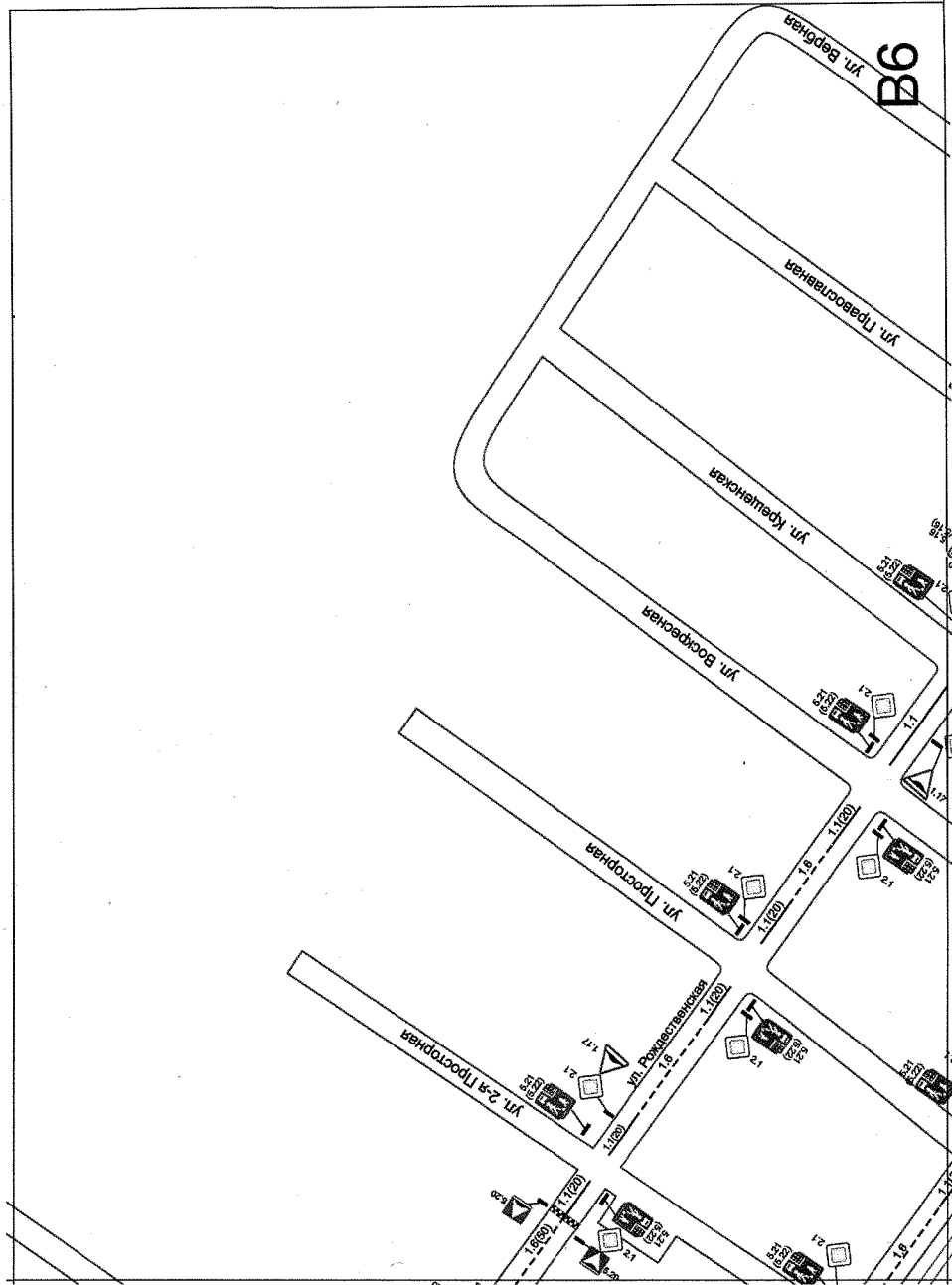


Приложение № 143

к постановлению администрации

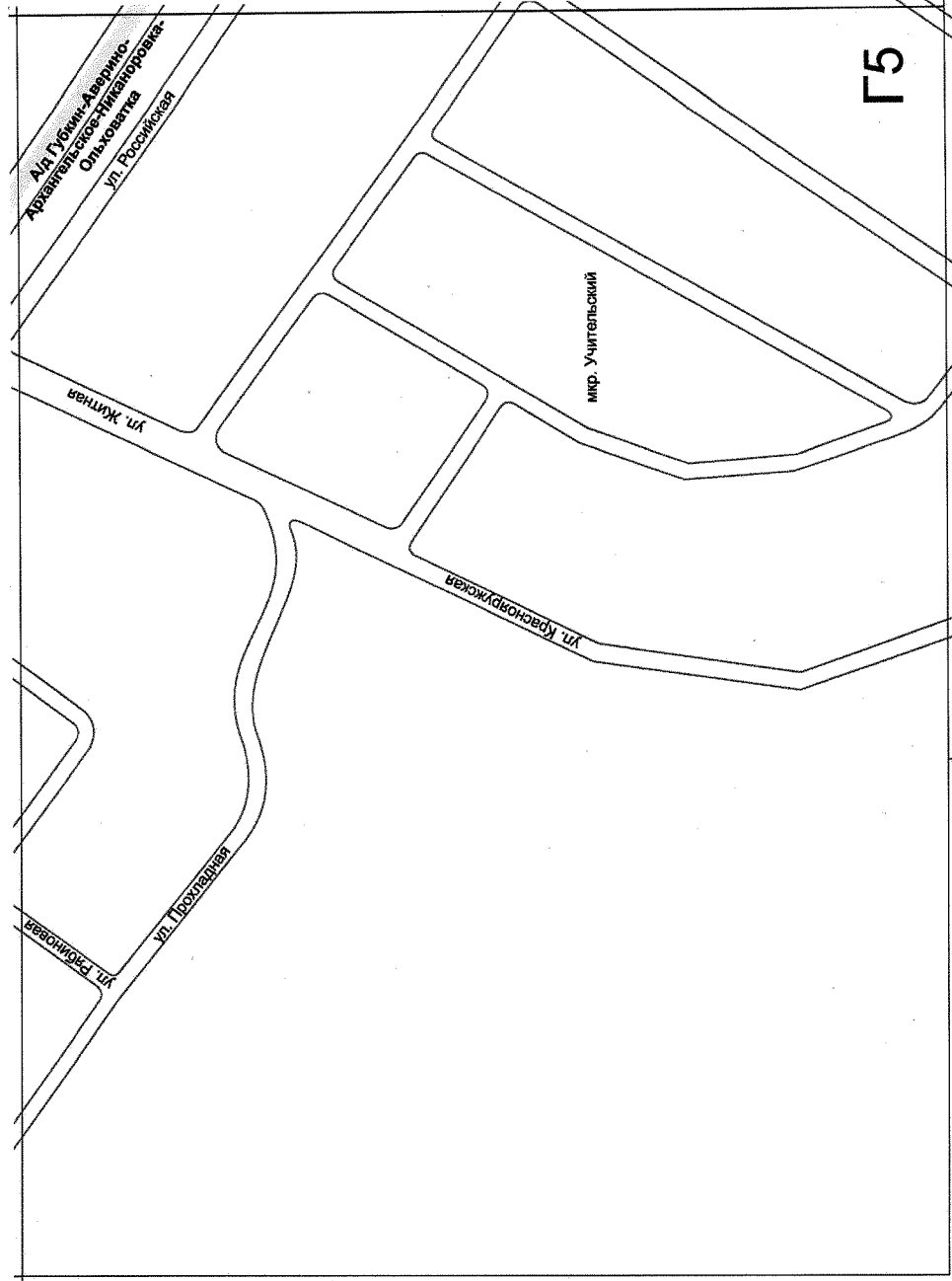
Губкинского городского округа

от «1» сентября 2024 г. № 43-РА





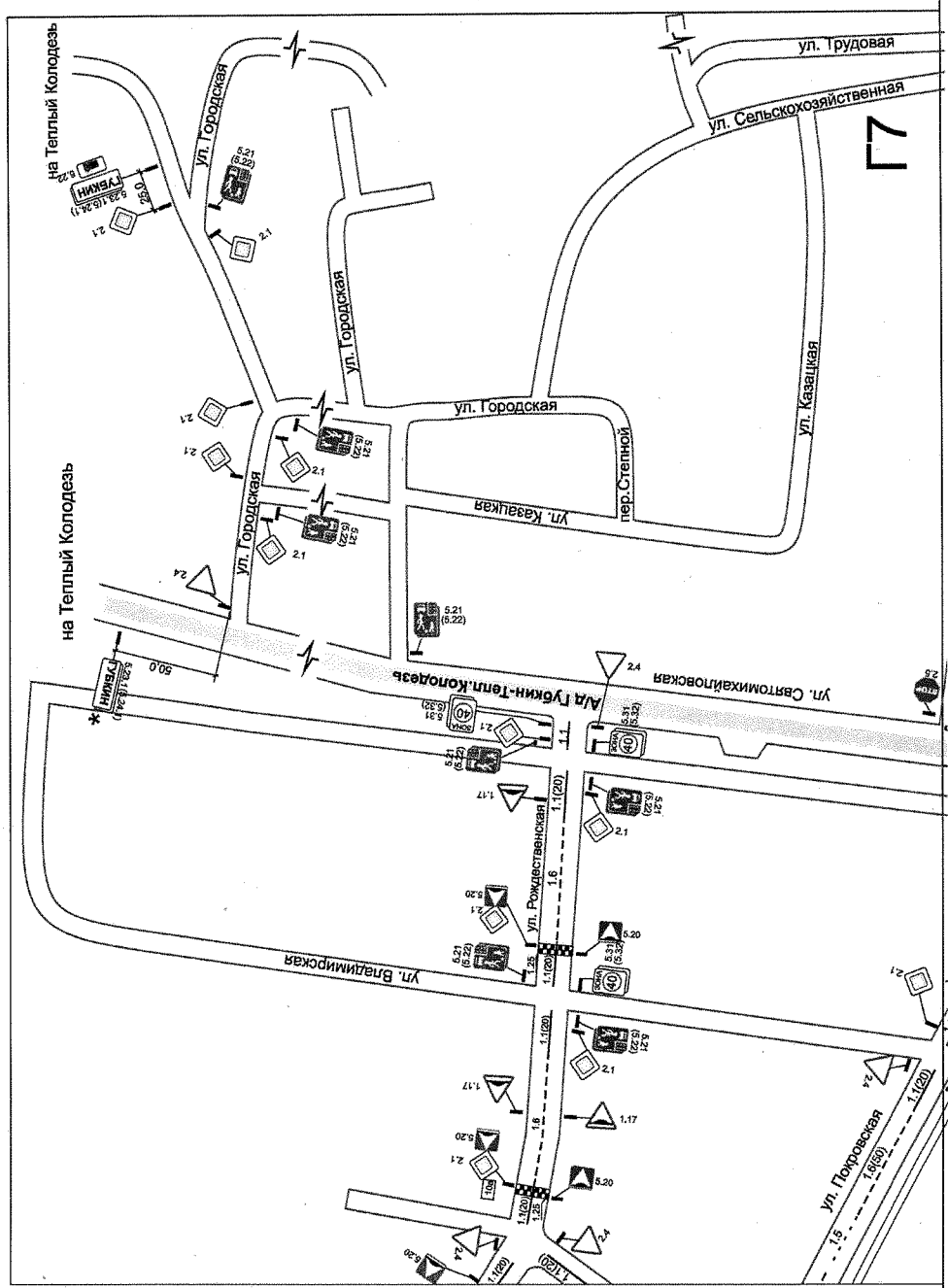
Приложение № 145  
к постановлению администрации  
Губкинского городского округа  
от 14.09.2024 г. № 73.02



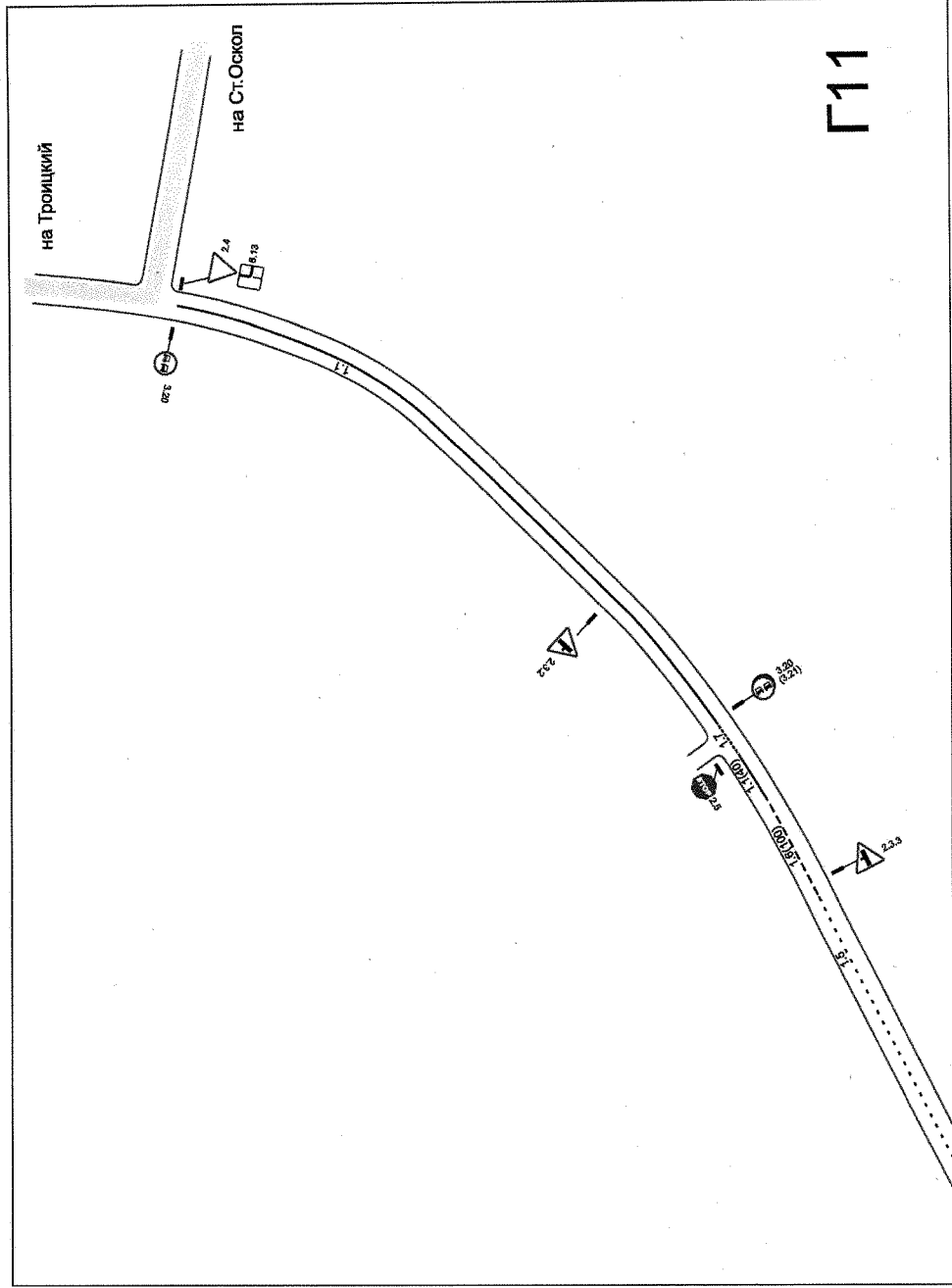




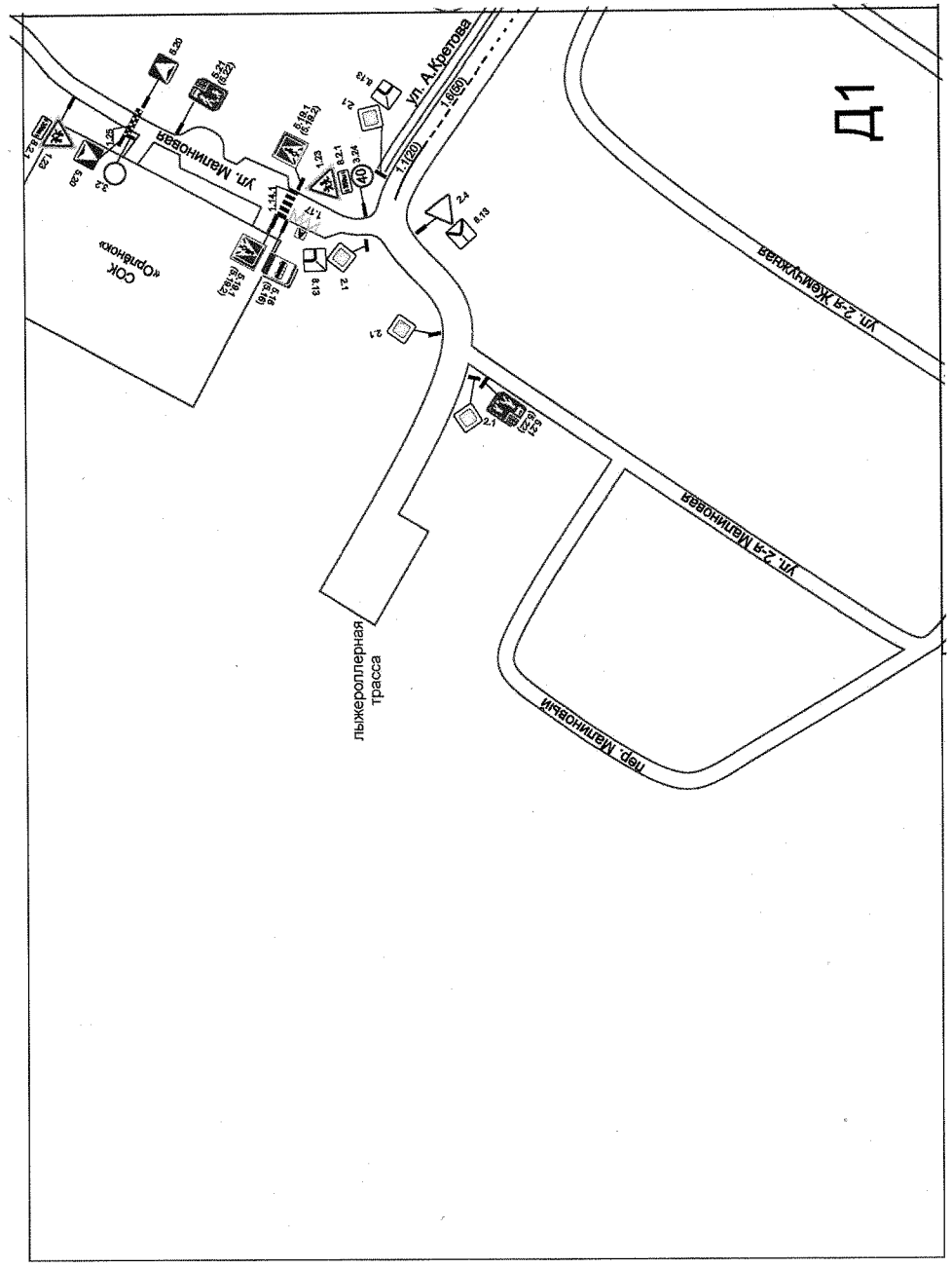
Приложение № 147  
к постановлению администрации  
Губкинского городского округа  
от 14.08.2024 г. № 73-рз



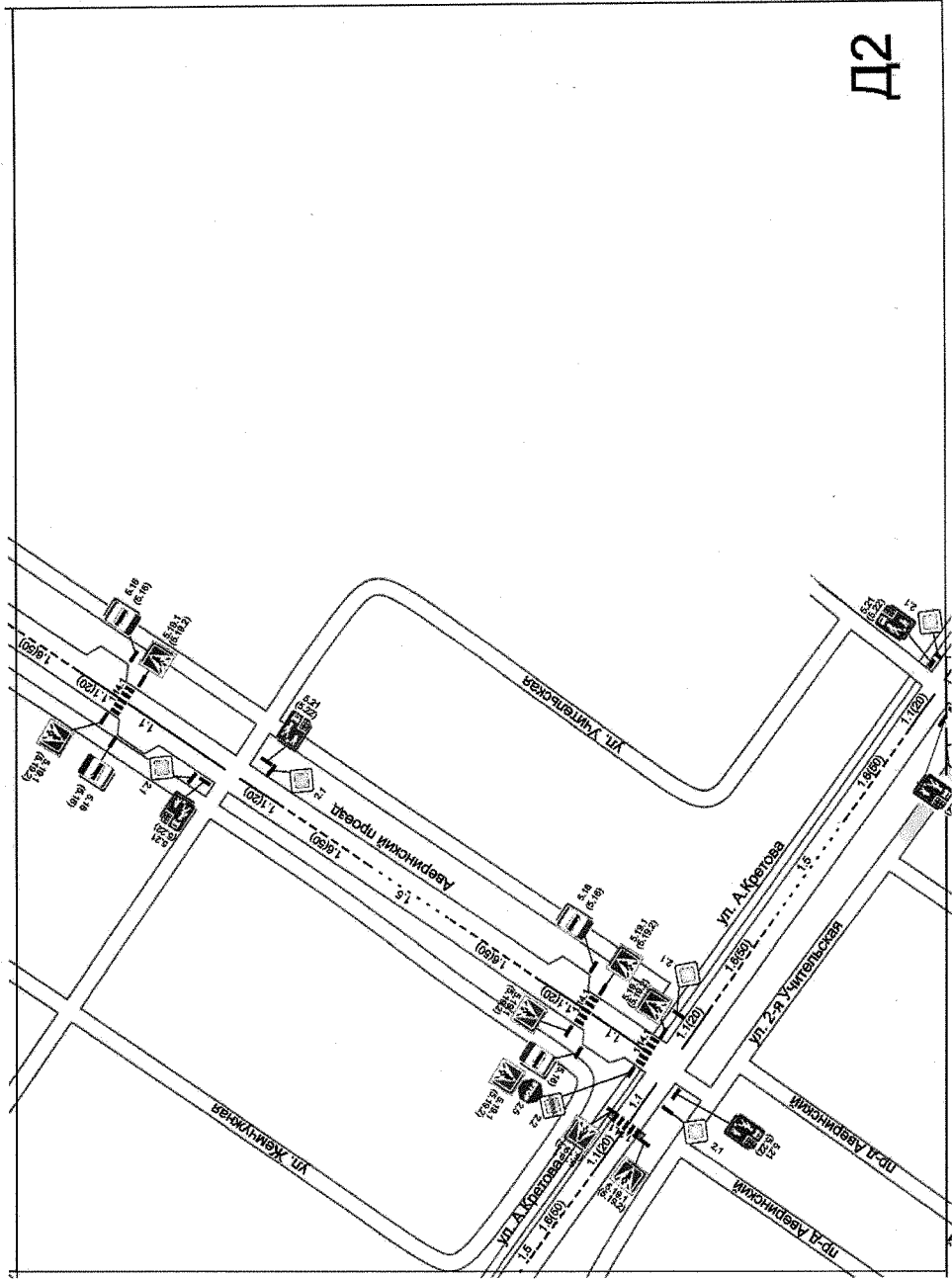
Приложение № 148  
к постановлению администрации  
Губкинского городского округа  
от «24» *августа* 2024 г. № *13-ПА*



Приложение № 149  
к постановлению администрации  
Губкинского городского округа  
от «24» август 2024 г. № 73-ПА



Приложение № 150  
к постановлению администрации  
Губкинского городского округа  
от «24» января 2024 г. № 73 ра

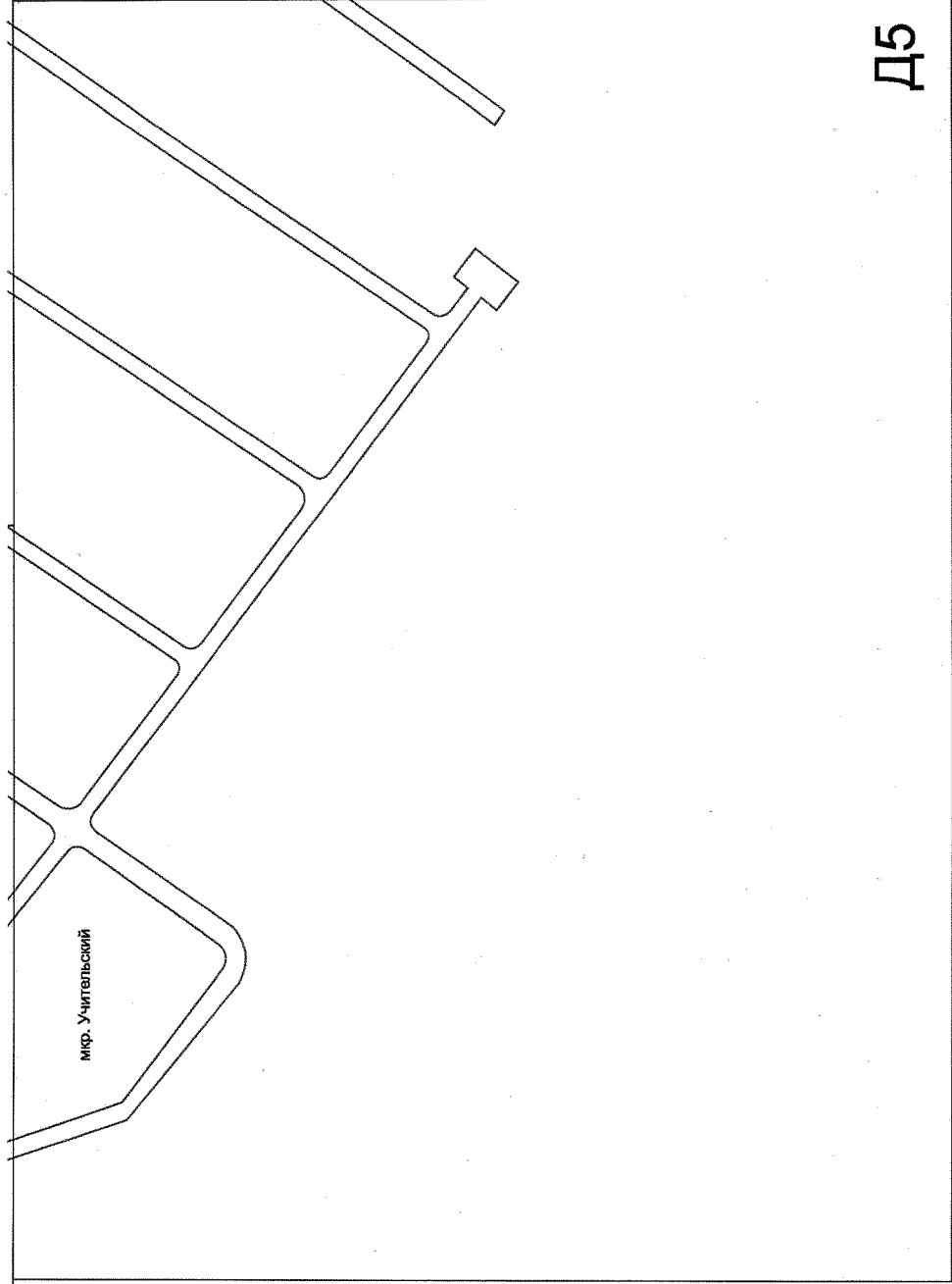


**Приложение № 151**

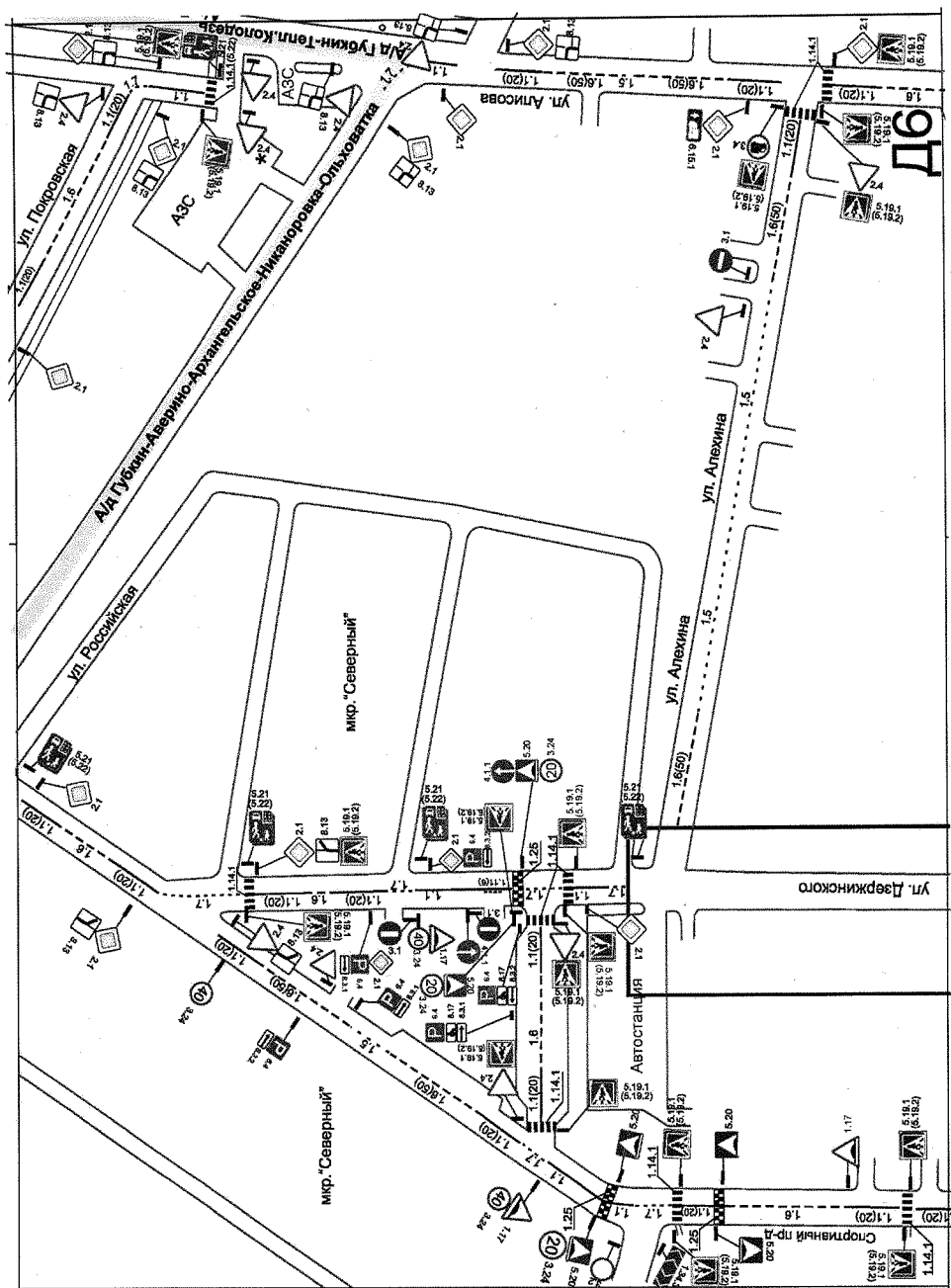
к постановлению администрации

Губкинского городского округа

от «14» сентября 2024 г. № 73-РР



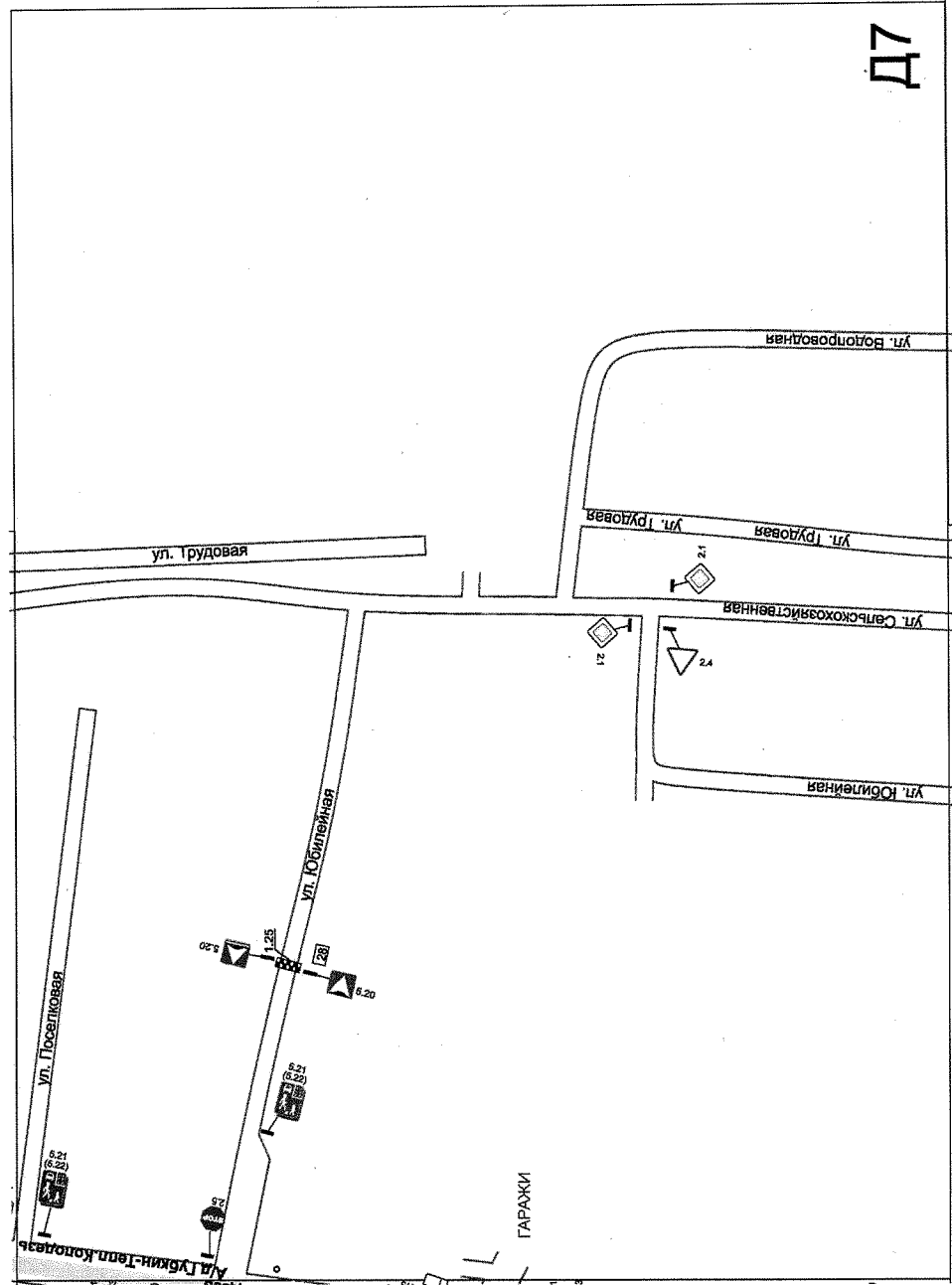
Приложение № 152  
к постановлению администрации  
Губкинского городского округа  
от «14» сентября 2024 г. № 13-ПА



Приложение № 153

к постановлению администрации  
Губкинского городского округа

от «04» *апреля* 2024 г. № *73-ПА*

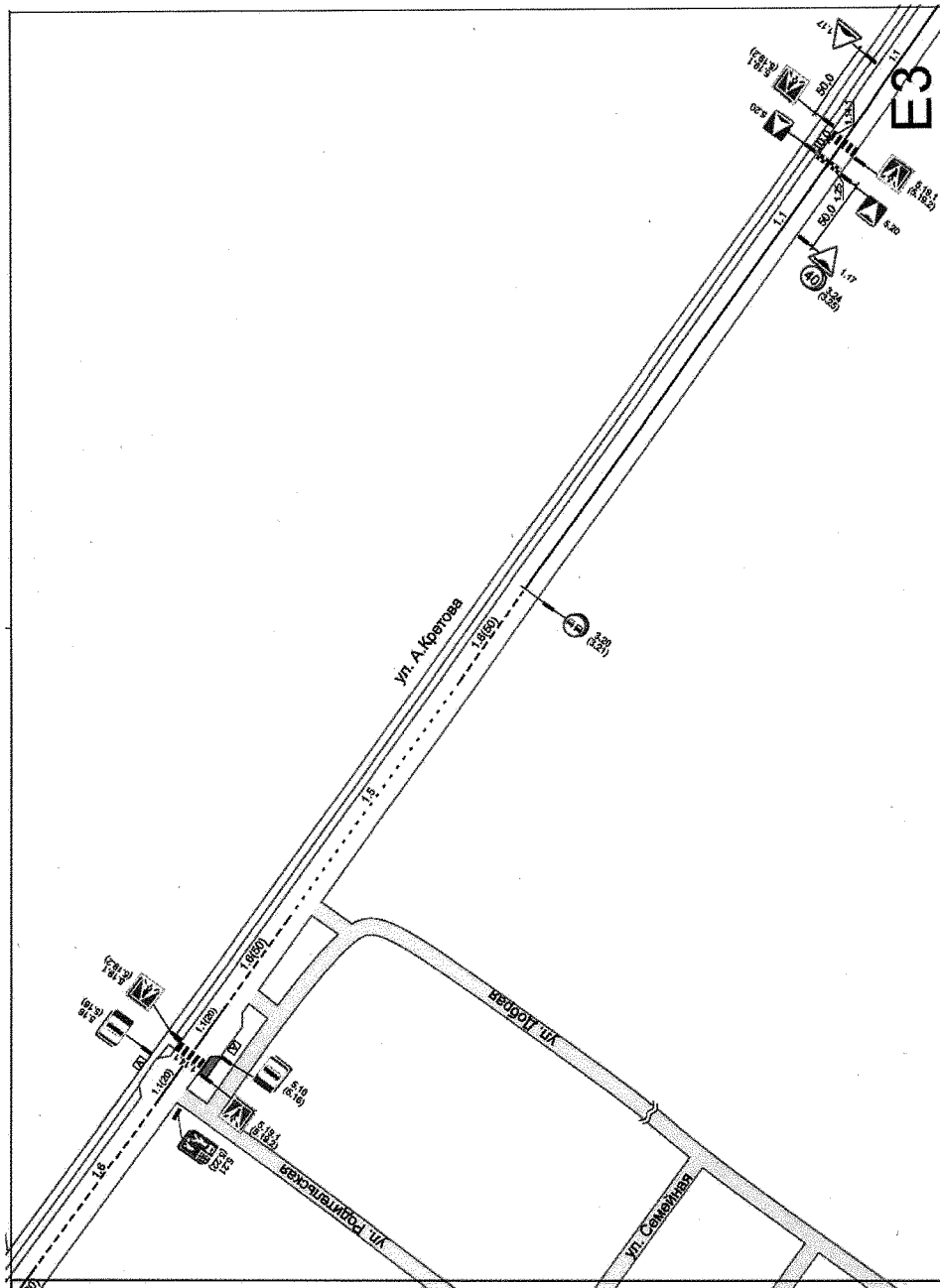




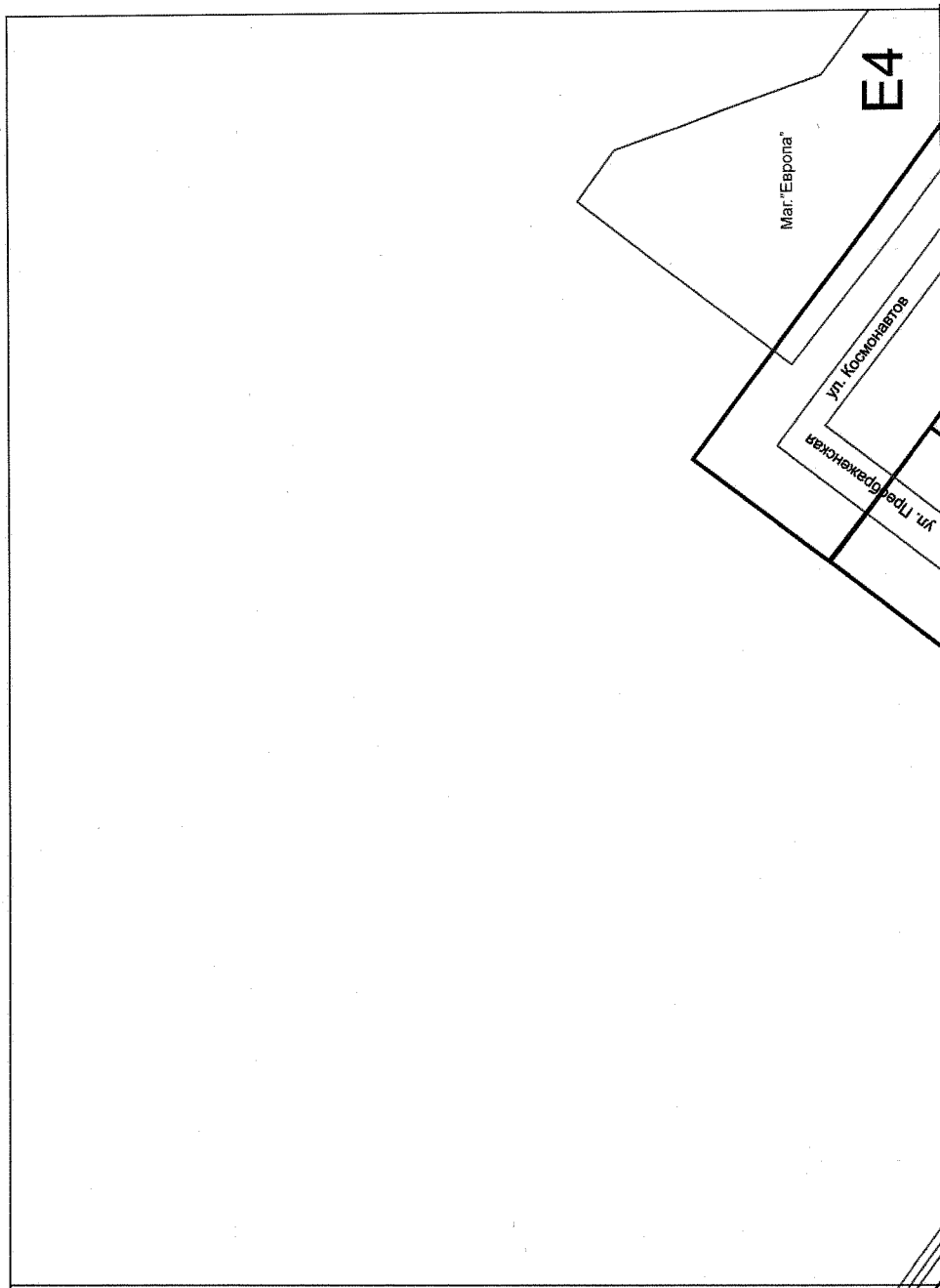




Приложение № 156  
к постановлению администрации  
Губкинского городского округа  
от «14» августа 2024 г. № 43-ПР

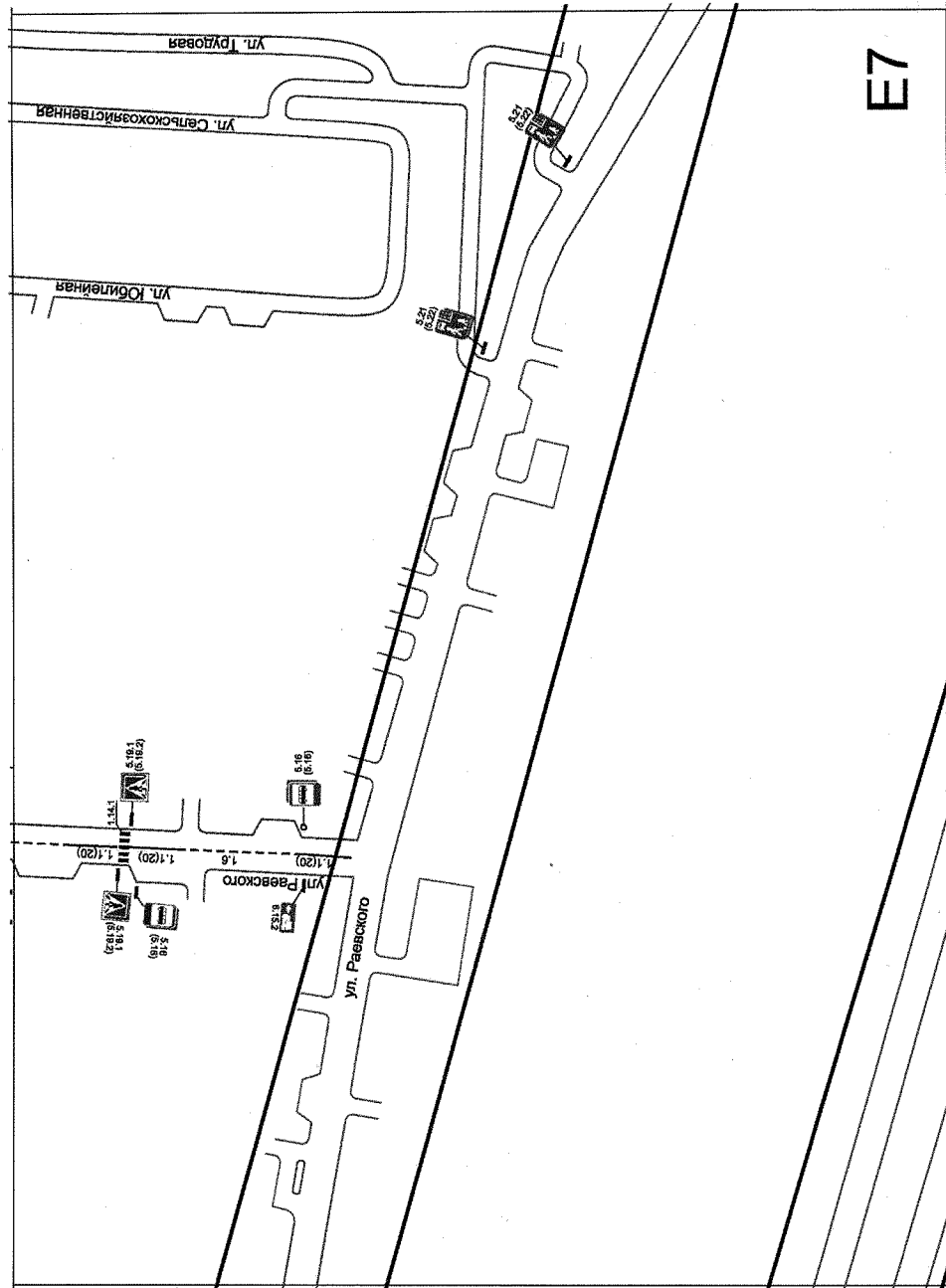


Приложение № 157  
к постановлению администрации  
Губкинского городского округа  
от «14» август 2024 г. № 13-РА

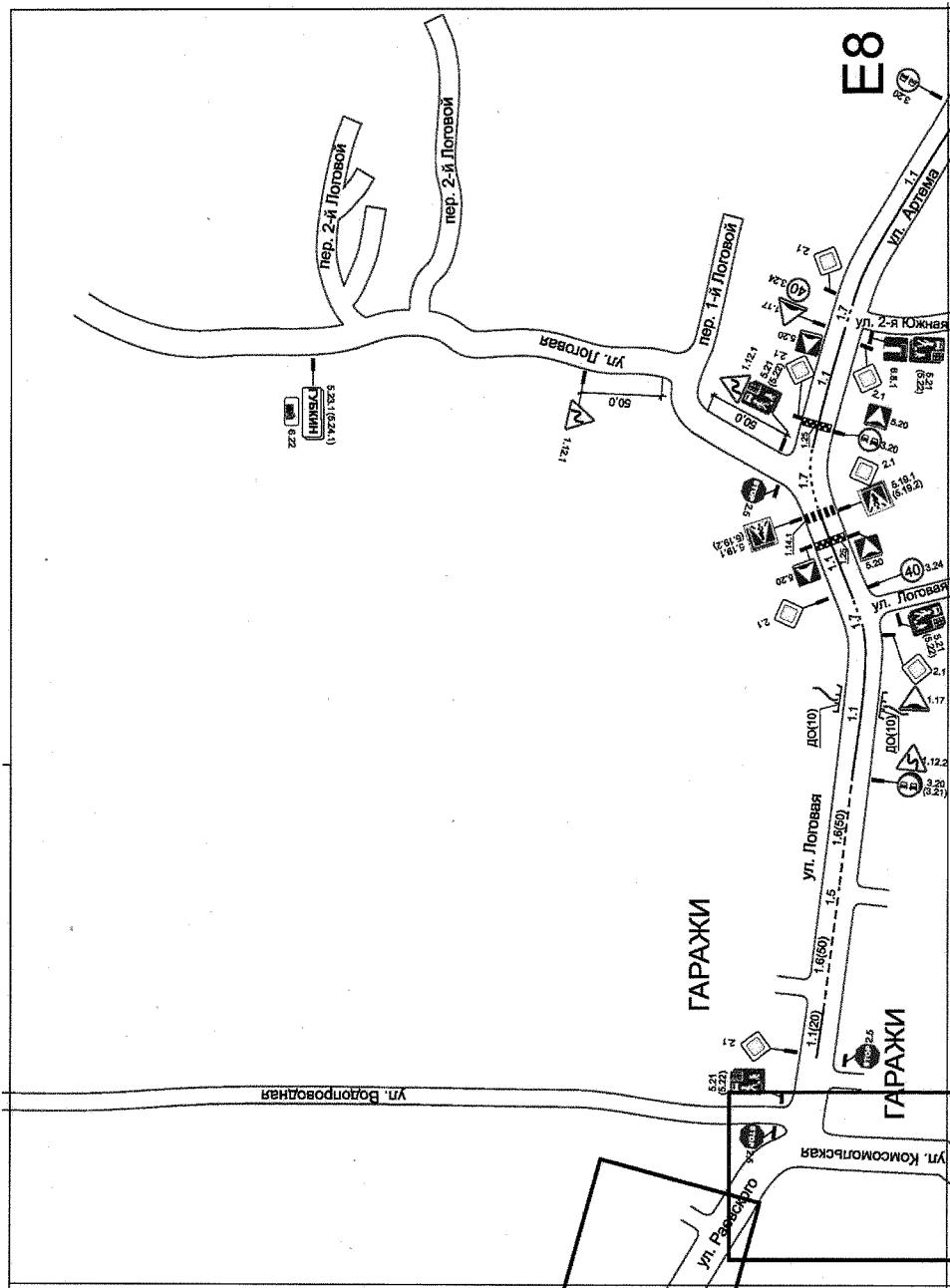




Приложение № 159  
к постановлению администрации  
Губкинского городского округа  
от «14» *августа* 2024 г. № *73-Р.О.*



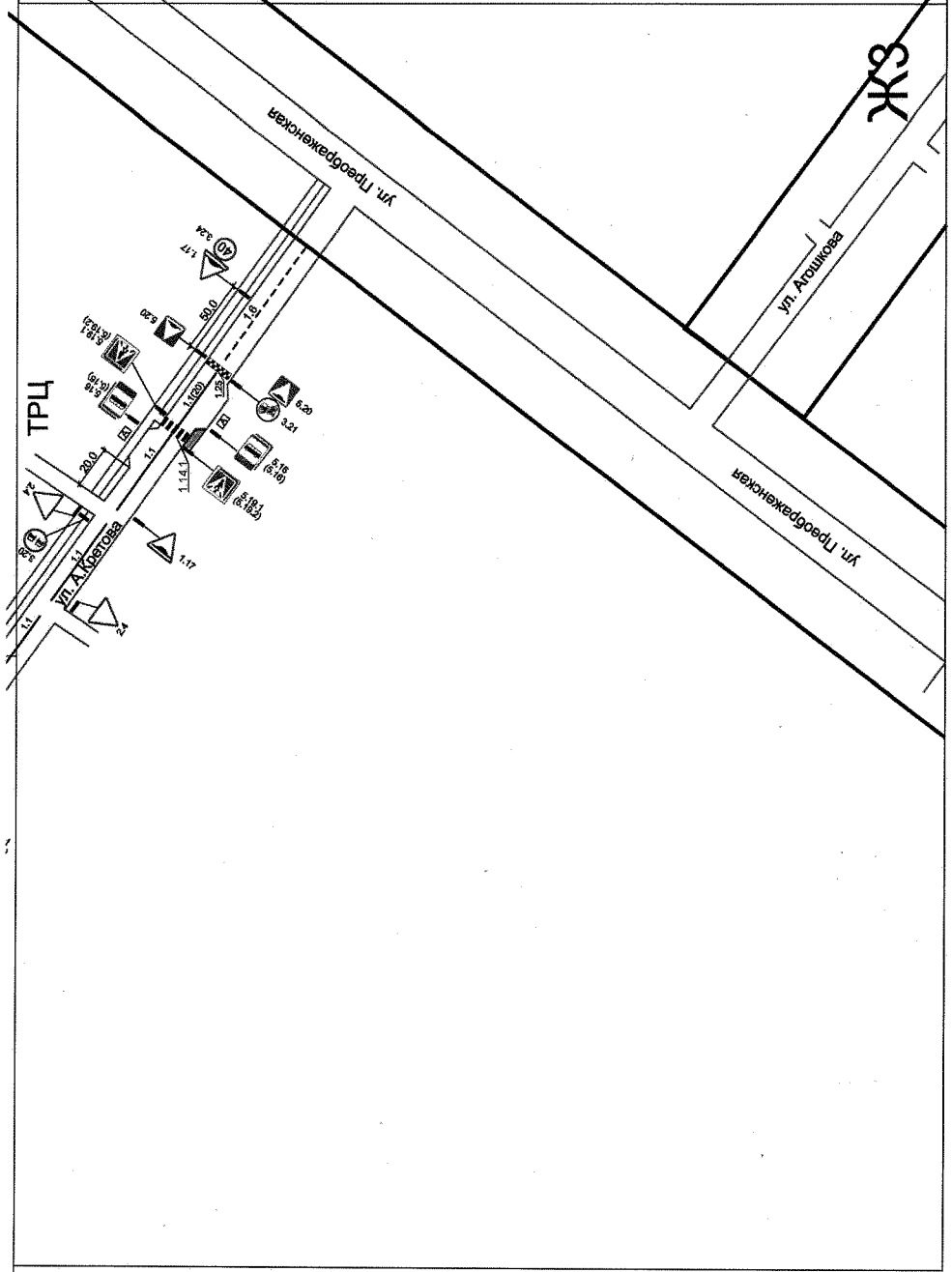
Приложение № 160  
к постановлению администрации  
Губкинского городского округа  
от 08.08.2024 г. № 43-10



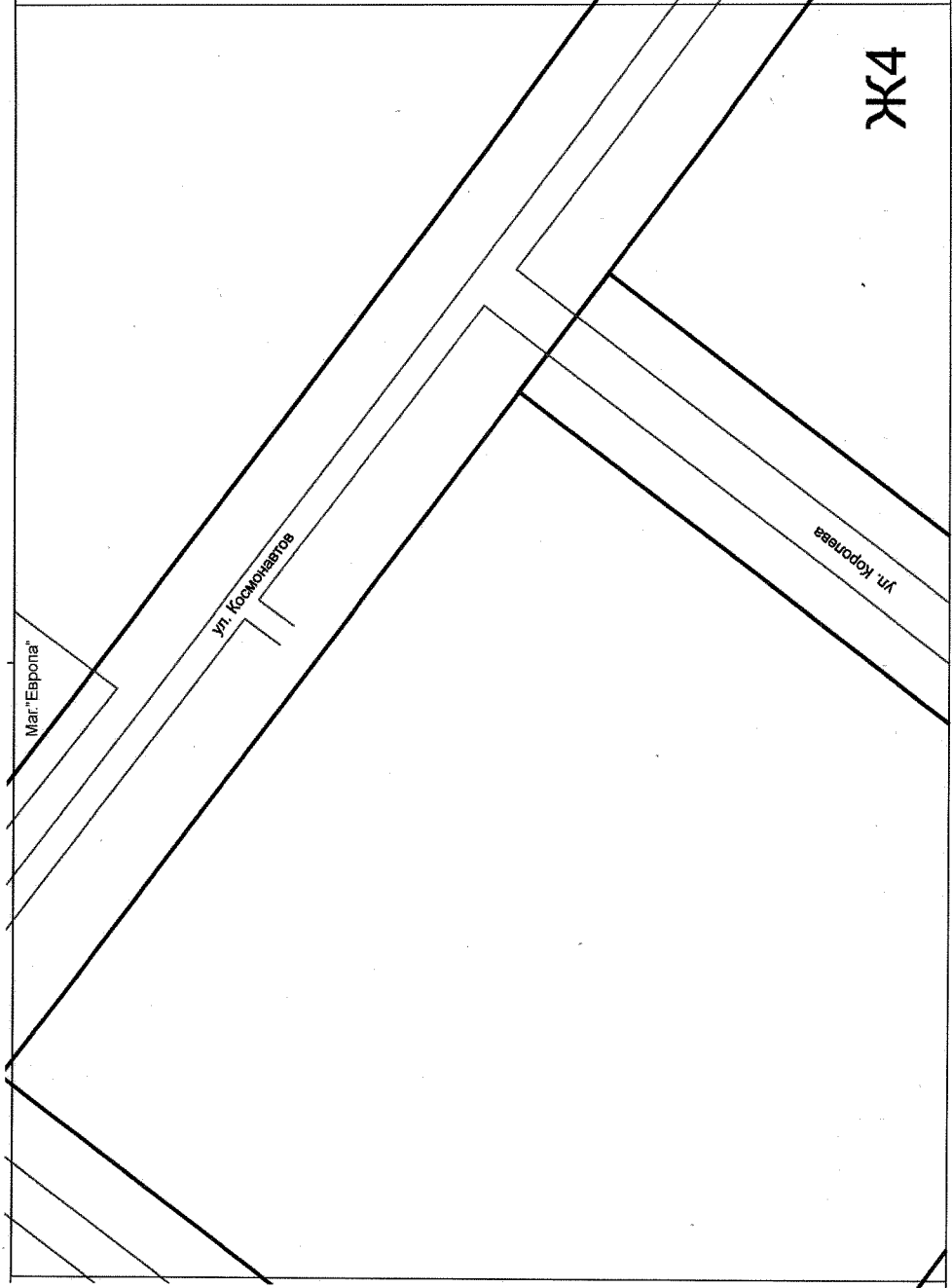





Приложение № 162  
к постановлению администрации  
Губкинского городского округа  
от «14» *сентября* 2024 г. № *73-РА*



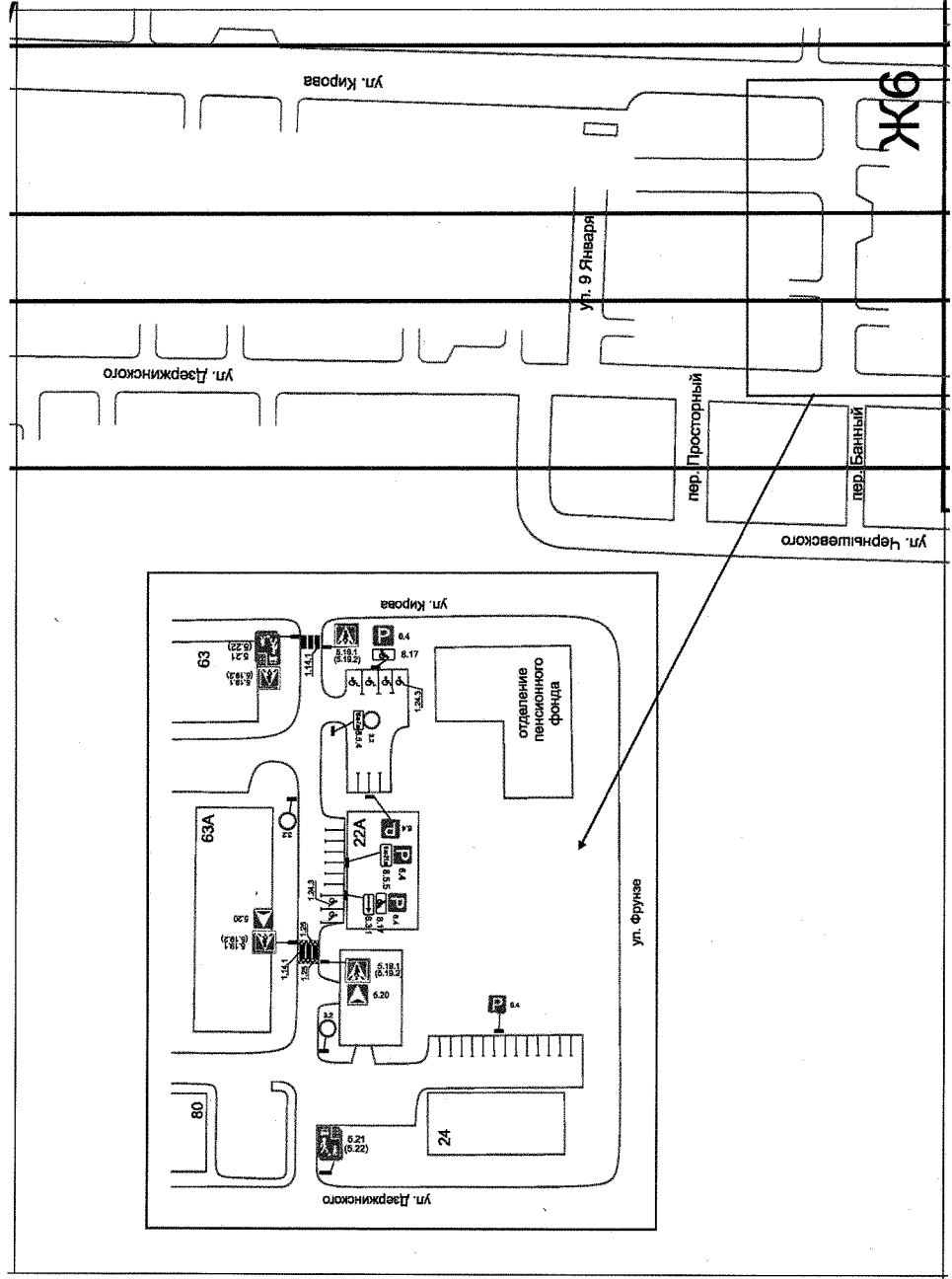
Приложение № 163  
к постановлению администрации  
Губкинского городского округа  
от «14» сентября 2024 г. № 73-па



Приложение № 164  
к постановлению администрации  
Губкинского городского округа  
от «14» сентября 2024 г. № 13-12а



Приложение № 165  
к постановлению администрации  
Губкинского городского округа  
от «24» августа 2024 г. № 73-п

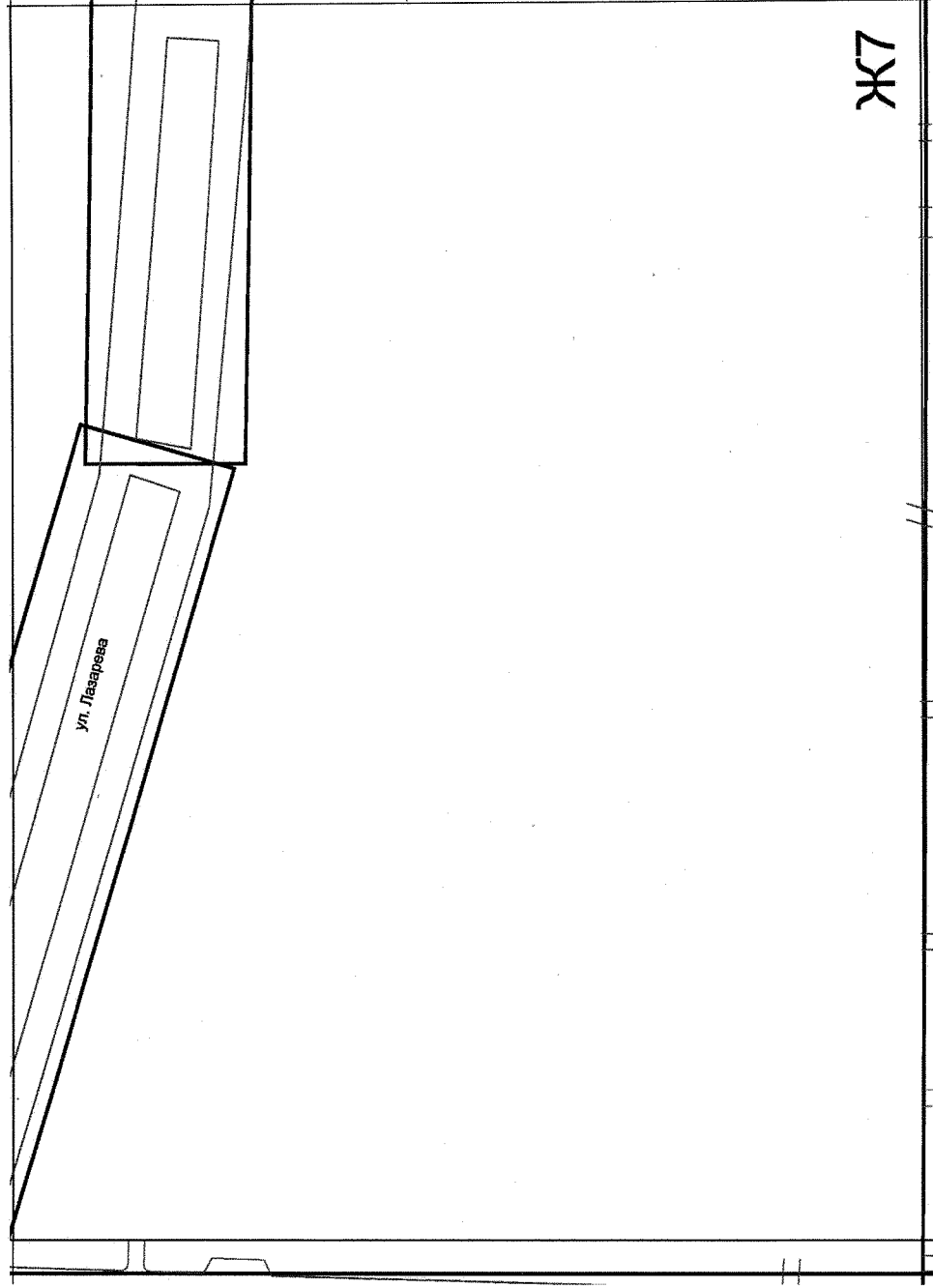


Приложение № 166

к постановлению администрации

Губкинского городского округа

от «1» сентября 2024 г. № 73-ПА

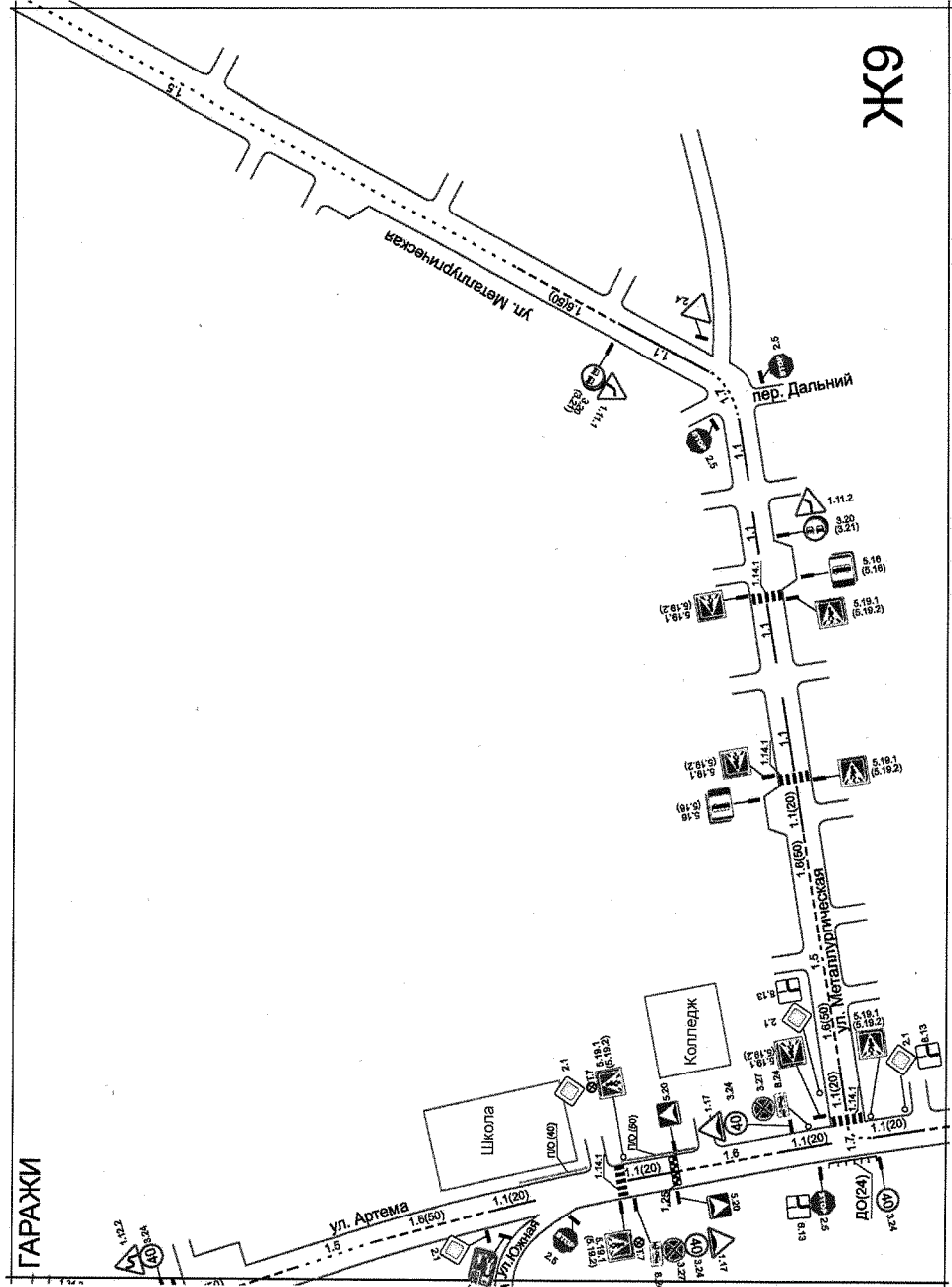




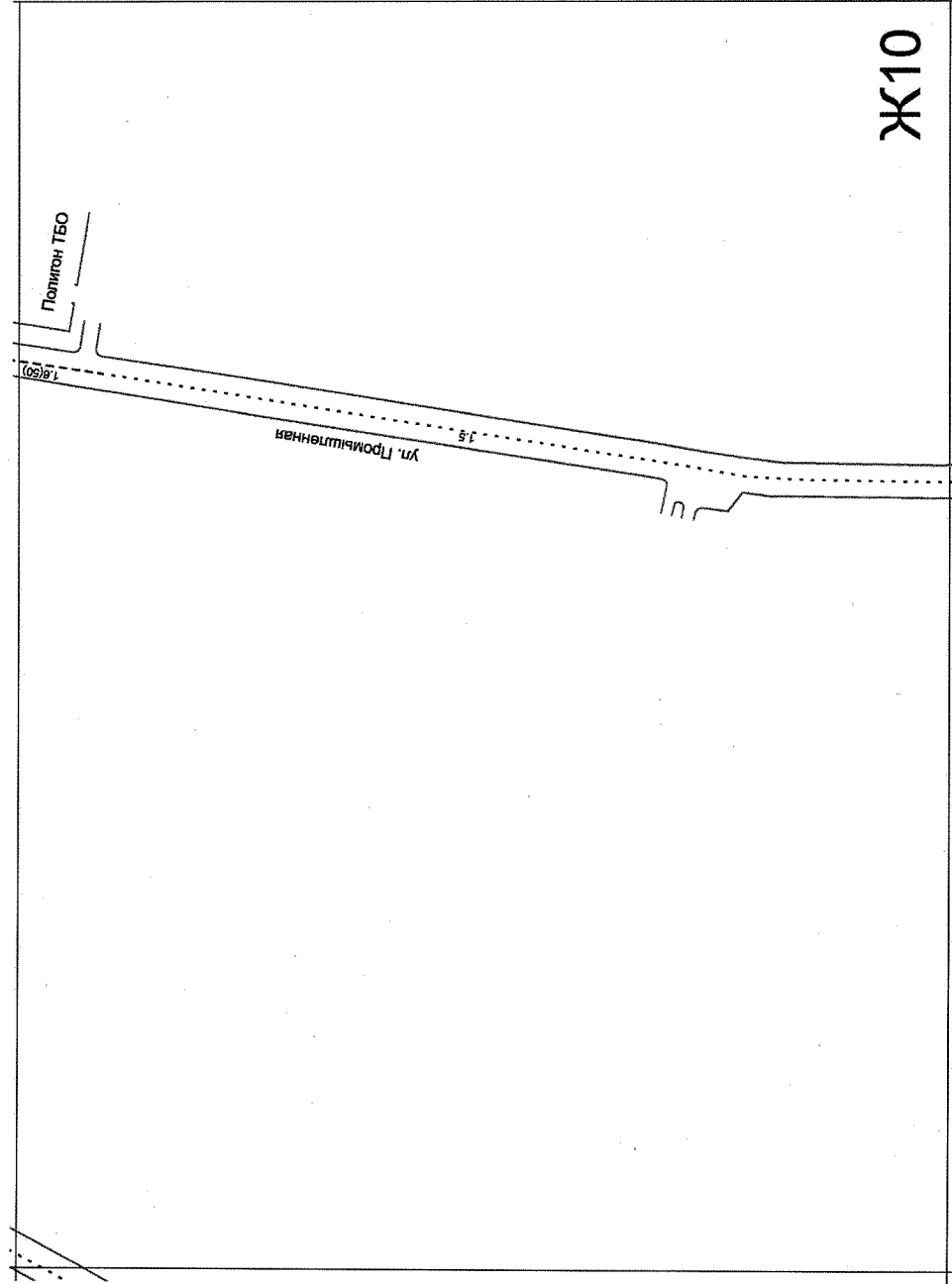
Приложение № 168

к постановлению администрации  
Губкинского городского округа

от 04 » сентября 2024 г. № 13-ПА




Приложение № 169  
к постановлению администрации  
Губкинского городского округа  
от «11» *сентября* 2024 г. № *13-ПА*





Приложение № 170  
к постановлению администрации  
Губкинского городского округа  
от 14.08.2024 г. № 43-170

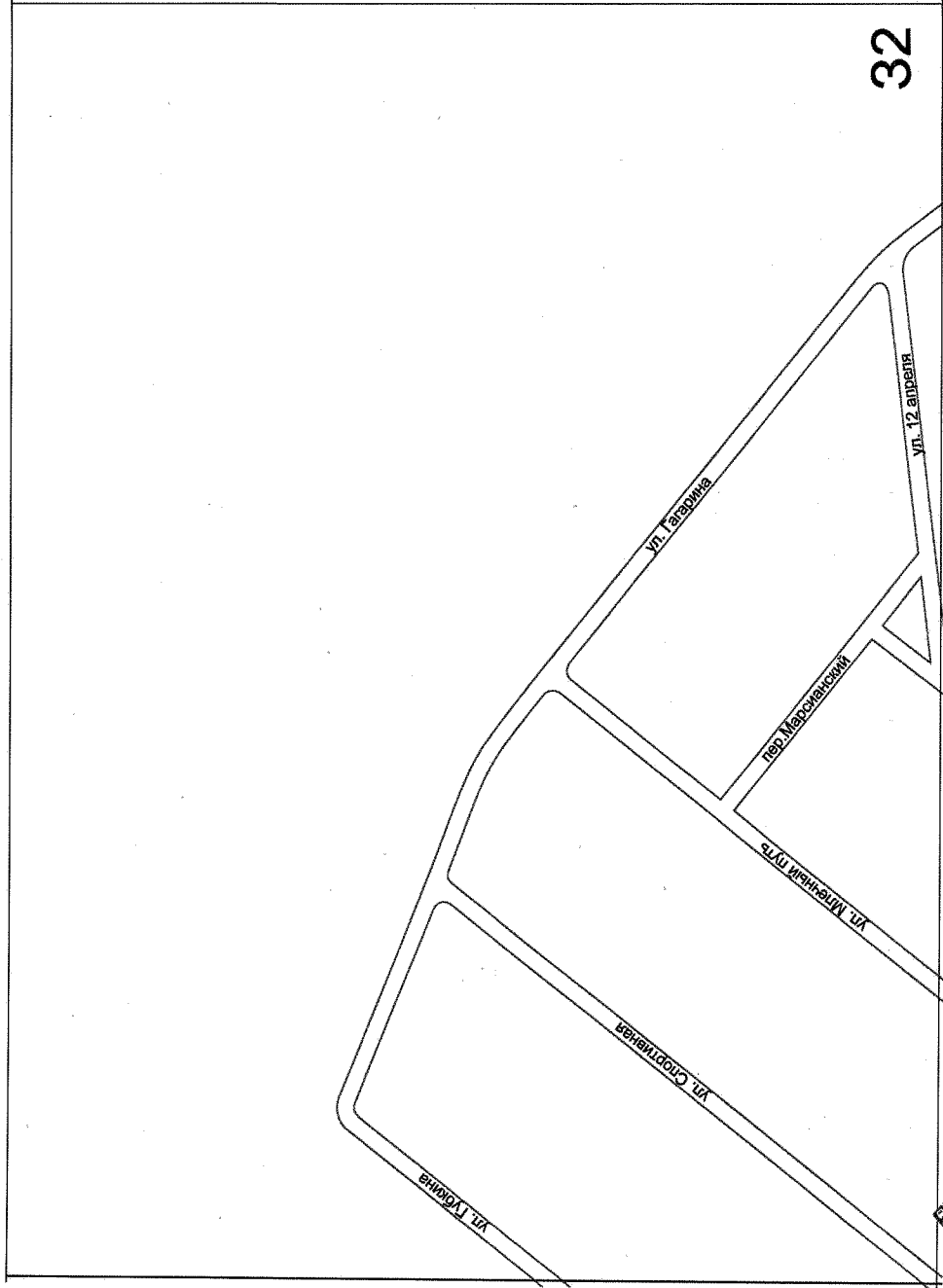


Приложение № 171

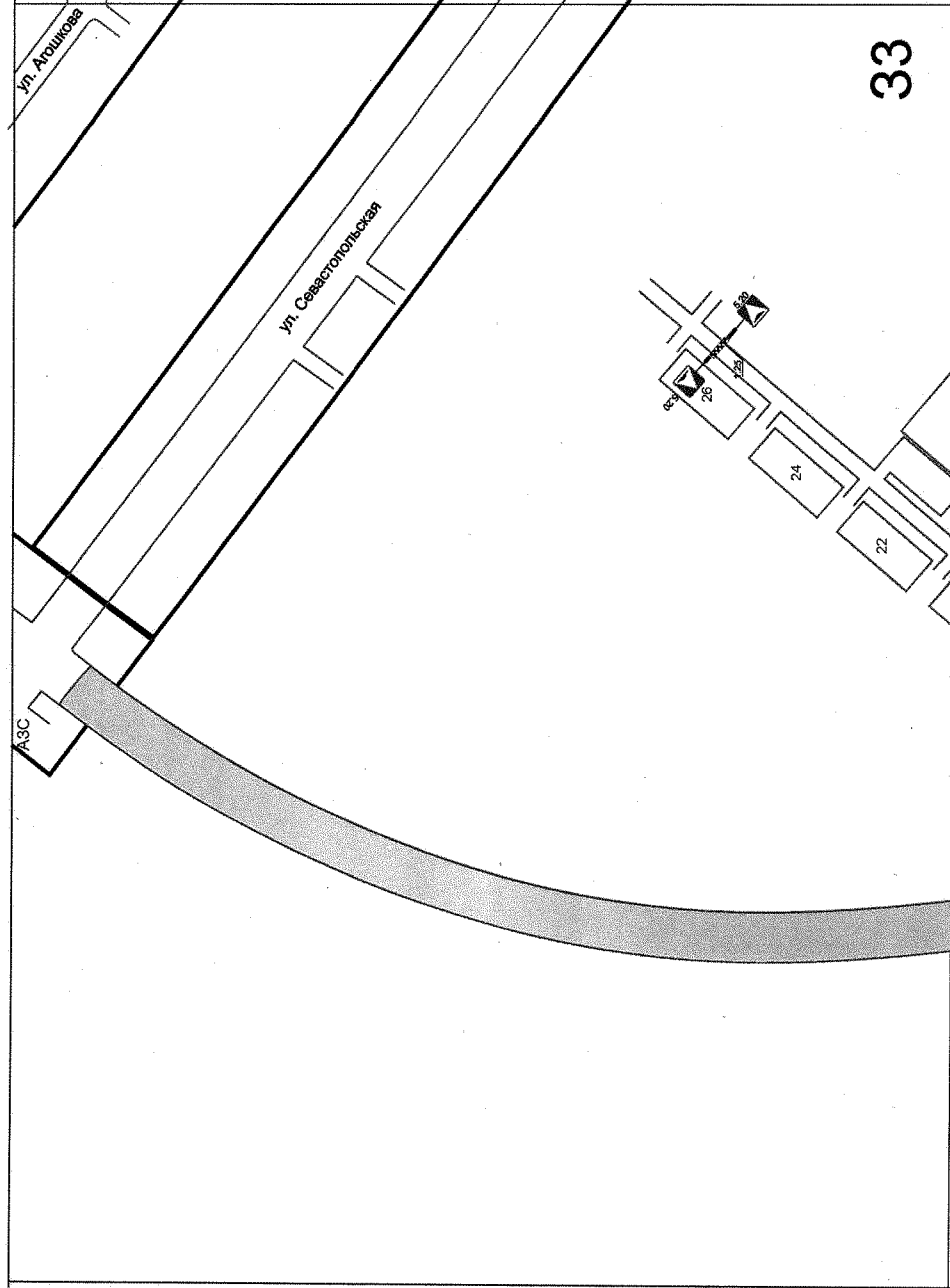
к постановлению администрации

Губкинского городского округа

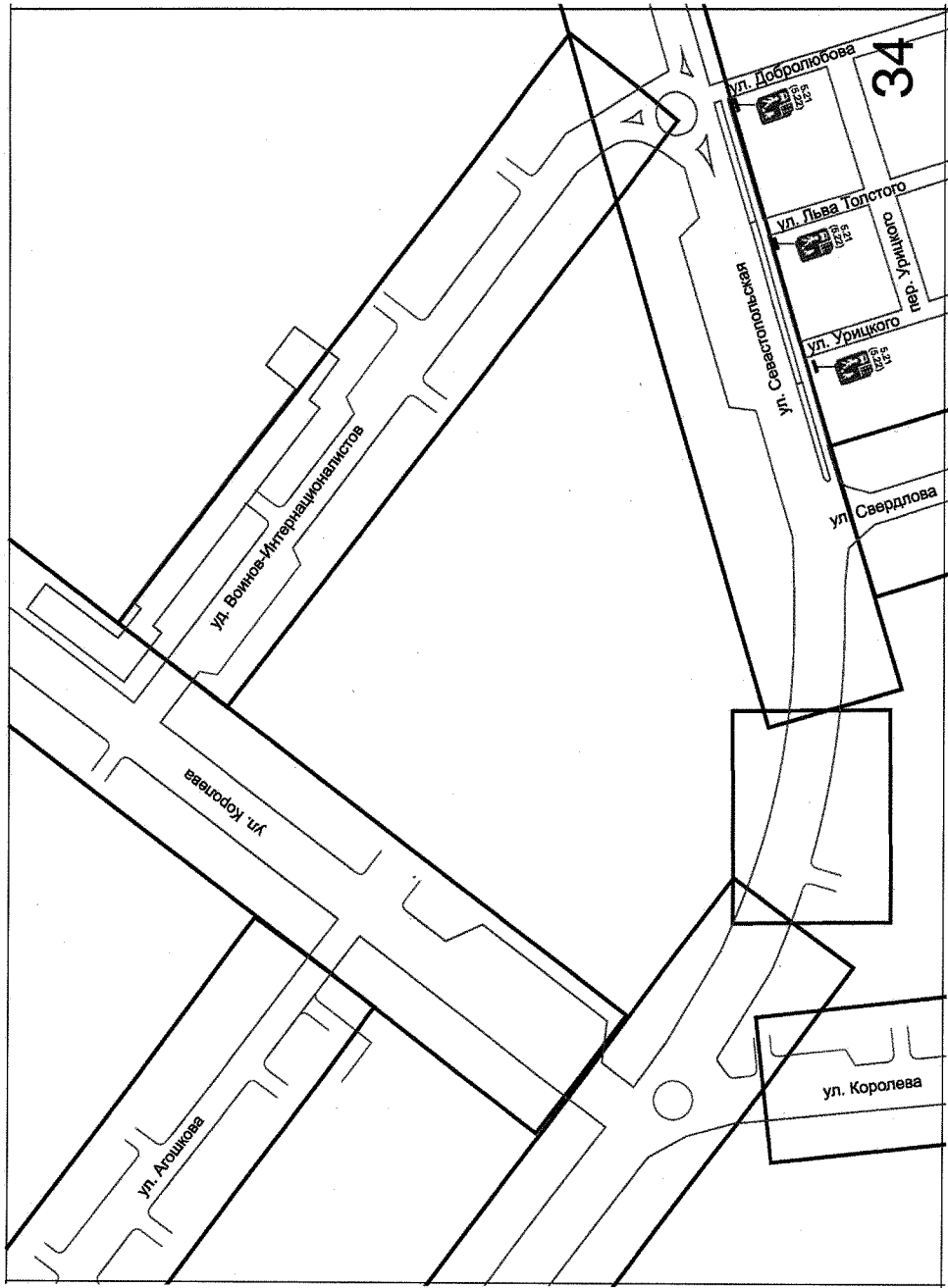
от «04» *сентября* 2024 г. № *73-РА*



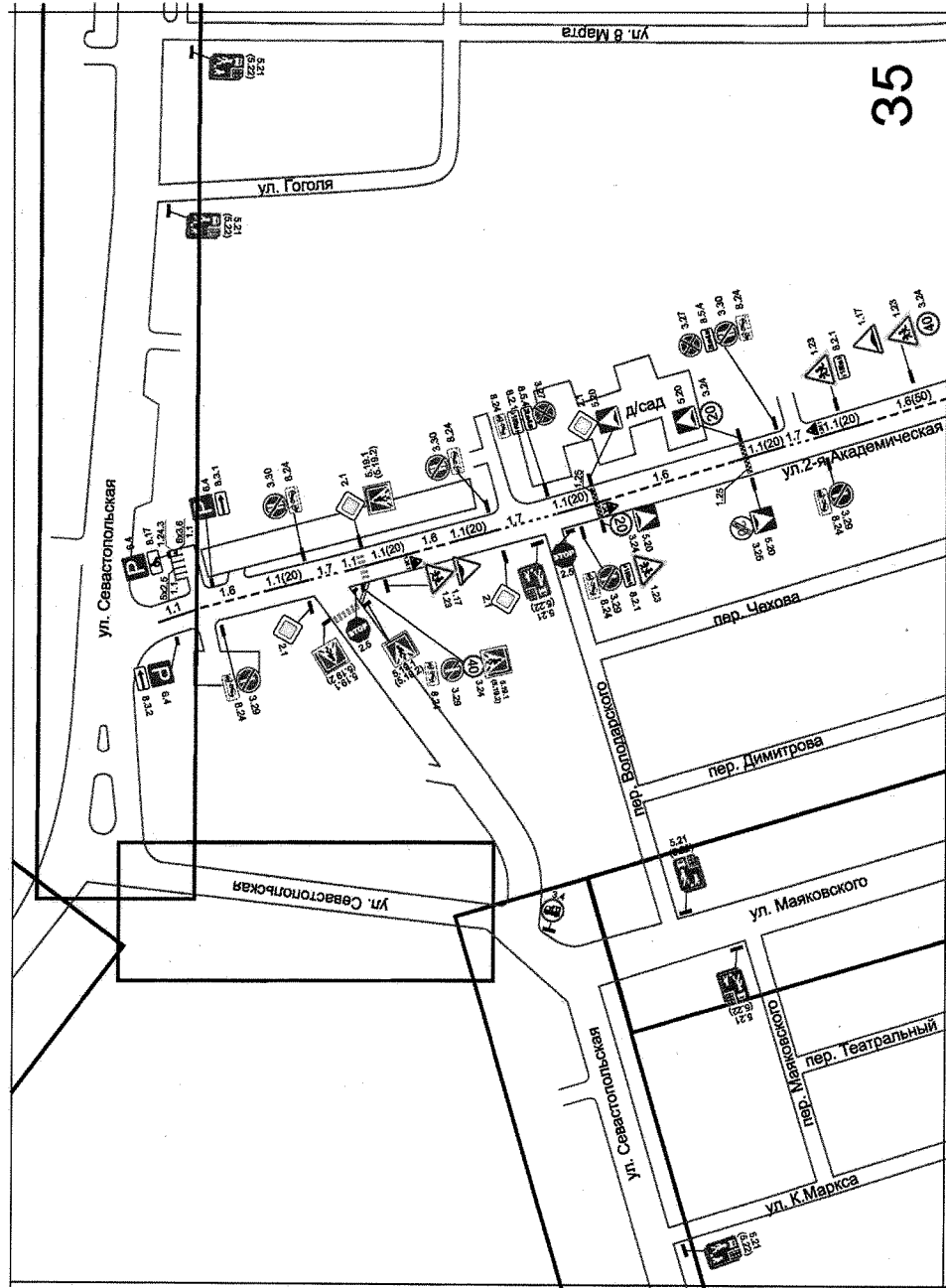
**Приложение № 172**  
к постановлению администрации  
Губкинского городского округа  
от «14» *октября* 2024 г. № *73-ПА*



Приложение № 173  
к постановлению администрации  
Губкинского городского округа  
от «21» сентября 2024 г. № 73-ПА

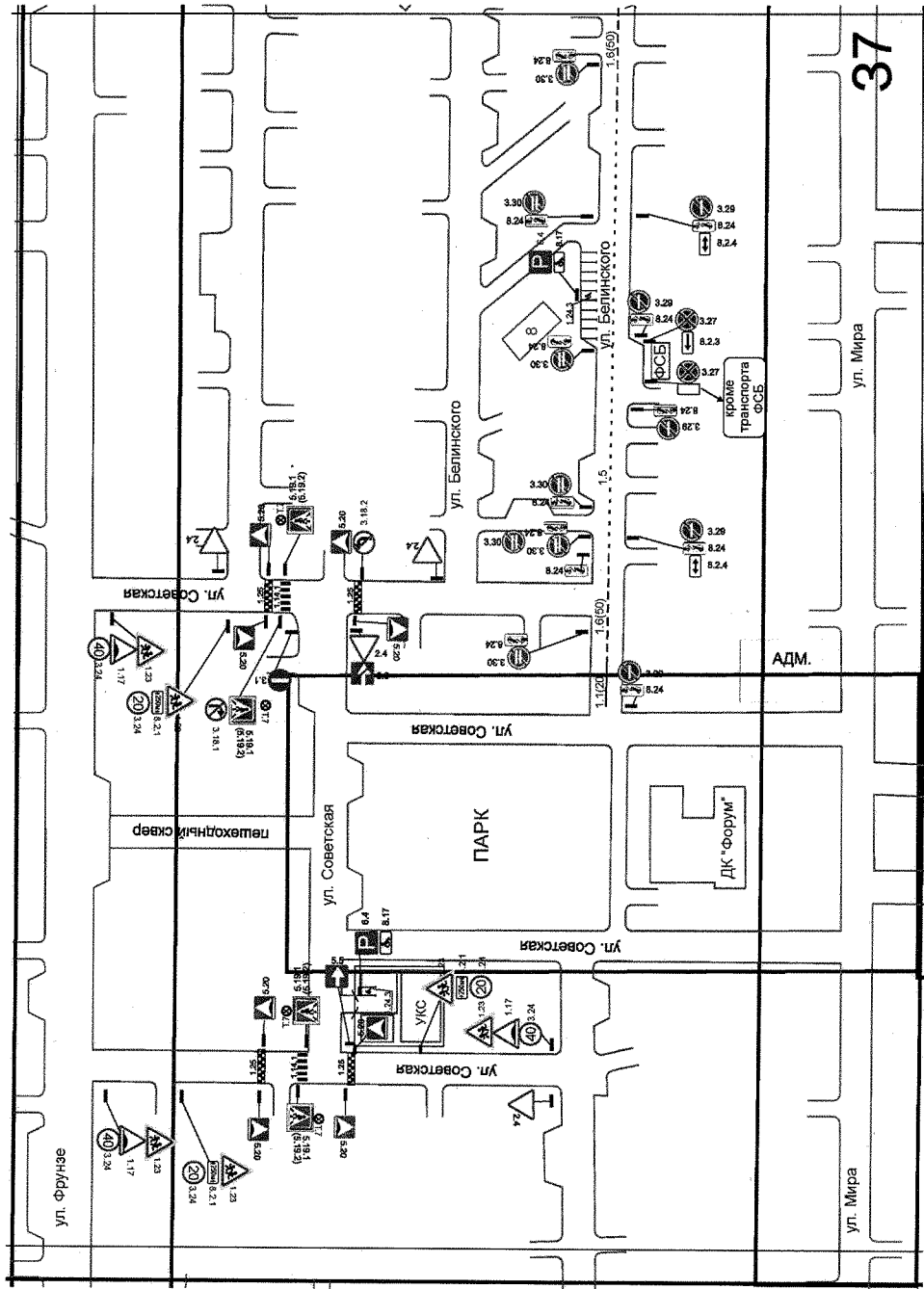


Приложение № 174  
к постановлению администрации  
Губкинского городского округа  
от «11» сентября 2024 г. № 43-20





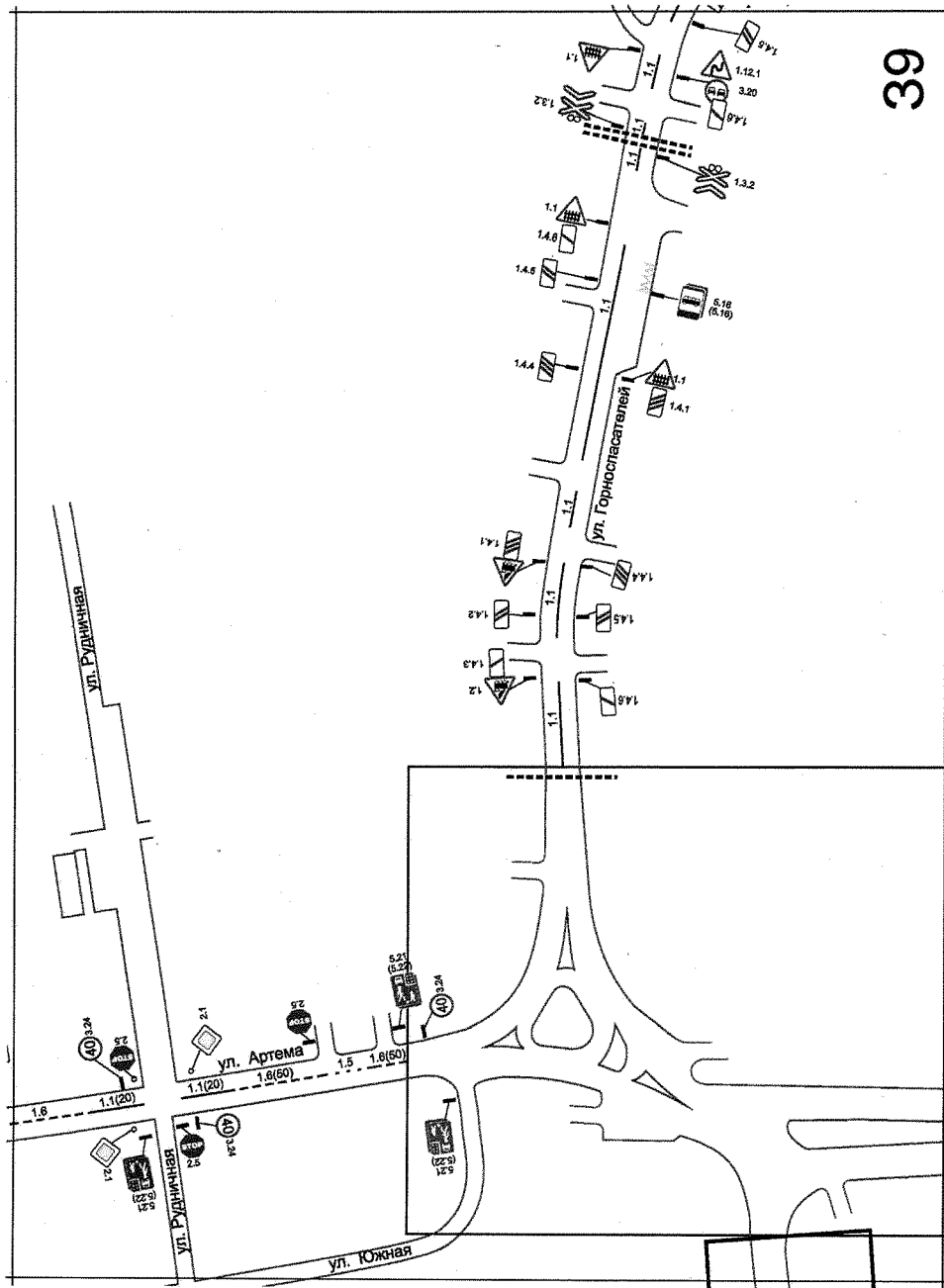
Приложение № 176  
к постановлению администрации  
Губкинского городского округа  
от 24 сентября 2024 г. № 13-ПА







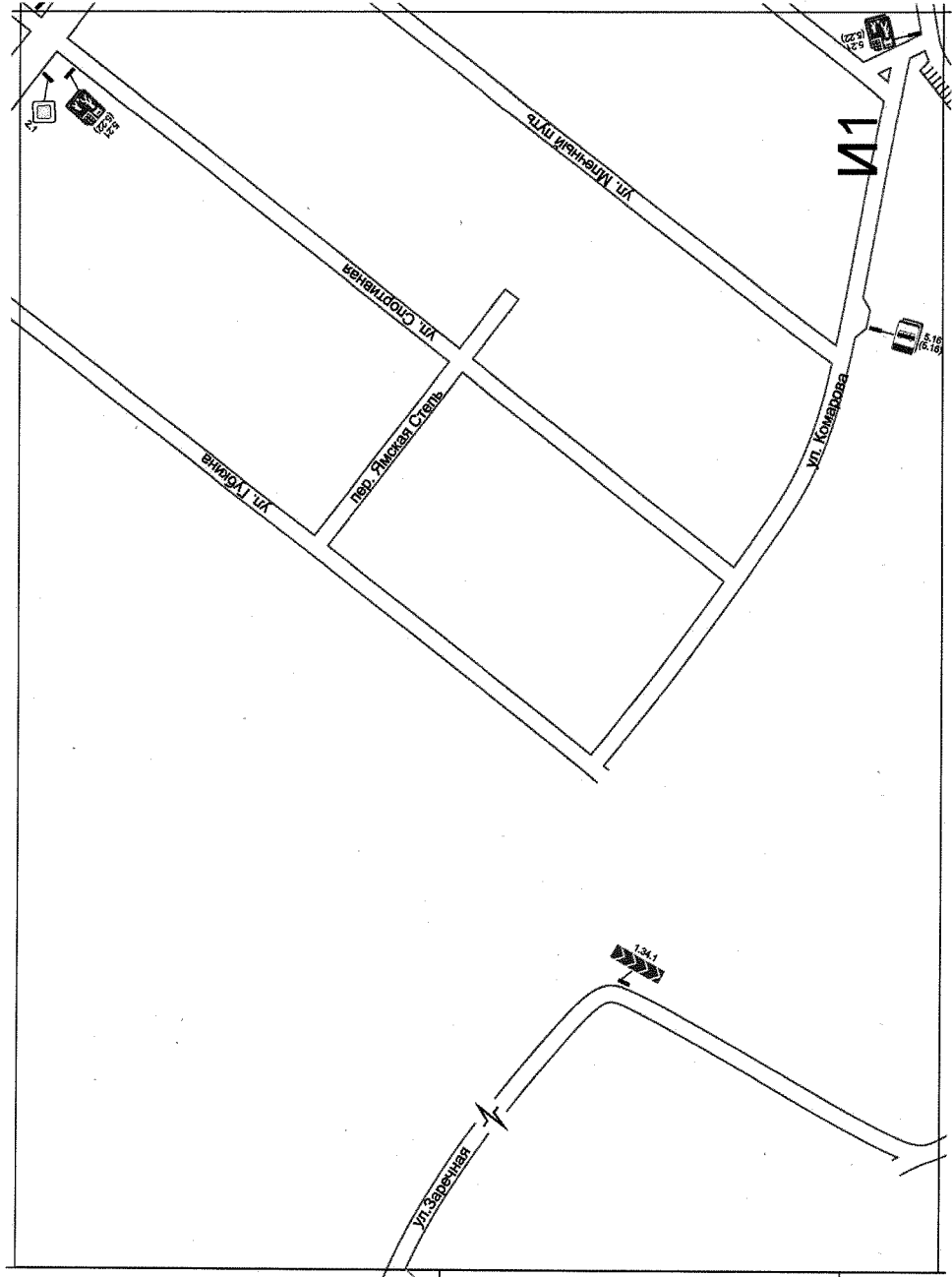
Приложение № 178  
к постановлению администрации  
Губкинского городского округа  
от 21.05.2024 г. № 73-ПА



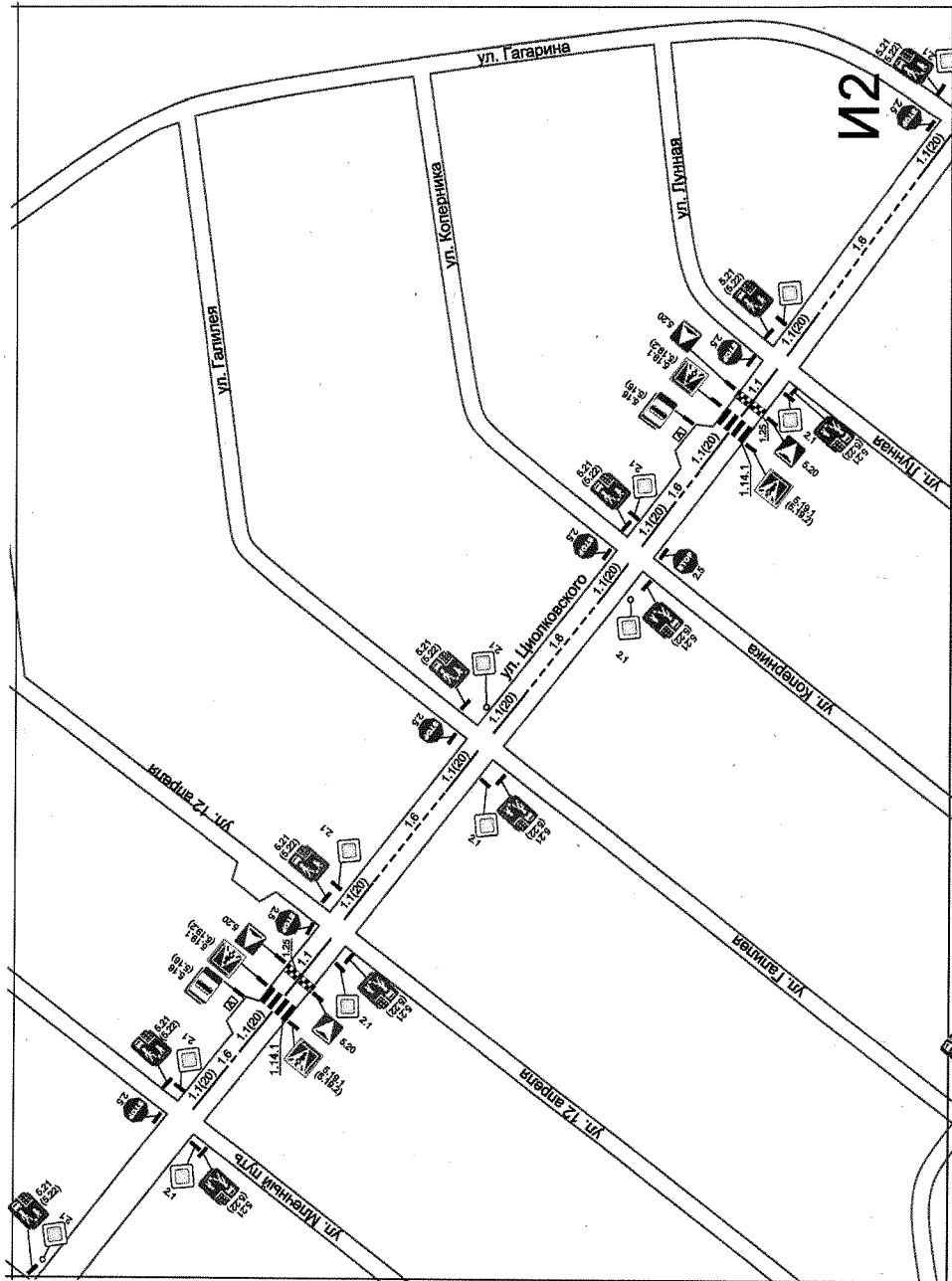




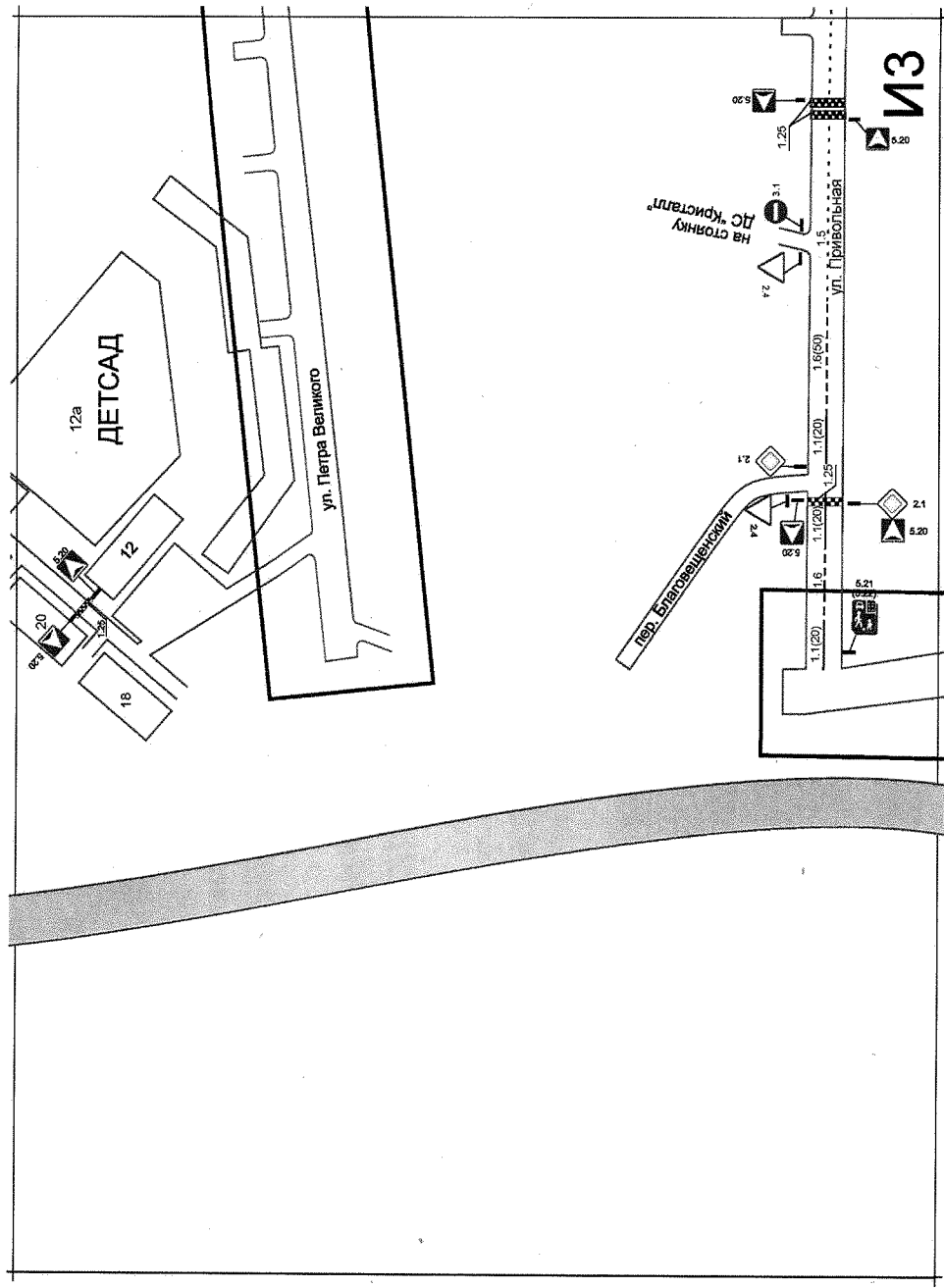
Приложение № 181  
к постановлению администрации  
Губкинского городского округа  
от «11» сентября 2024 г. № 73-па



Приложение № 182  
к постановлению администрации  
Губкинского городского округа  
от «11» *сентября* 2024 г. № *13-РА*



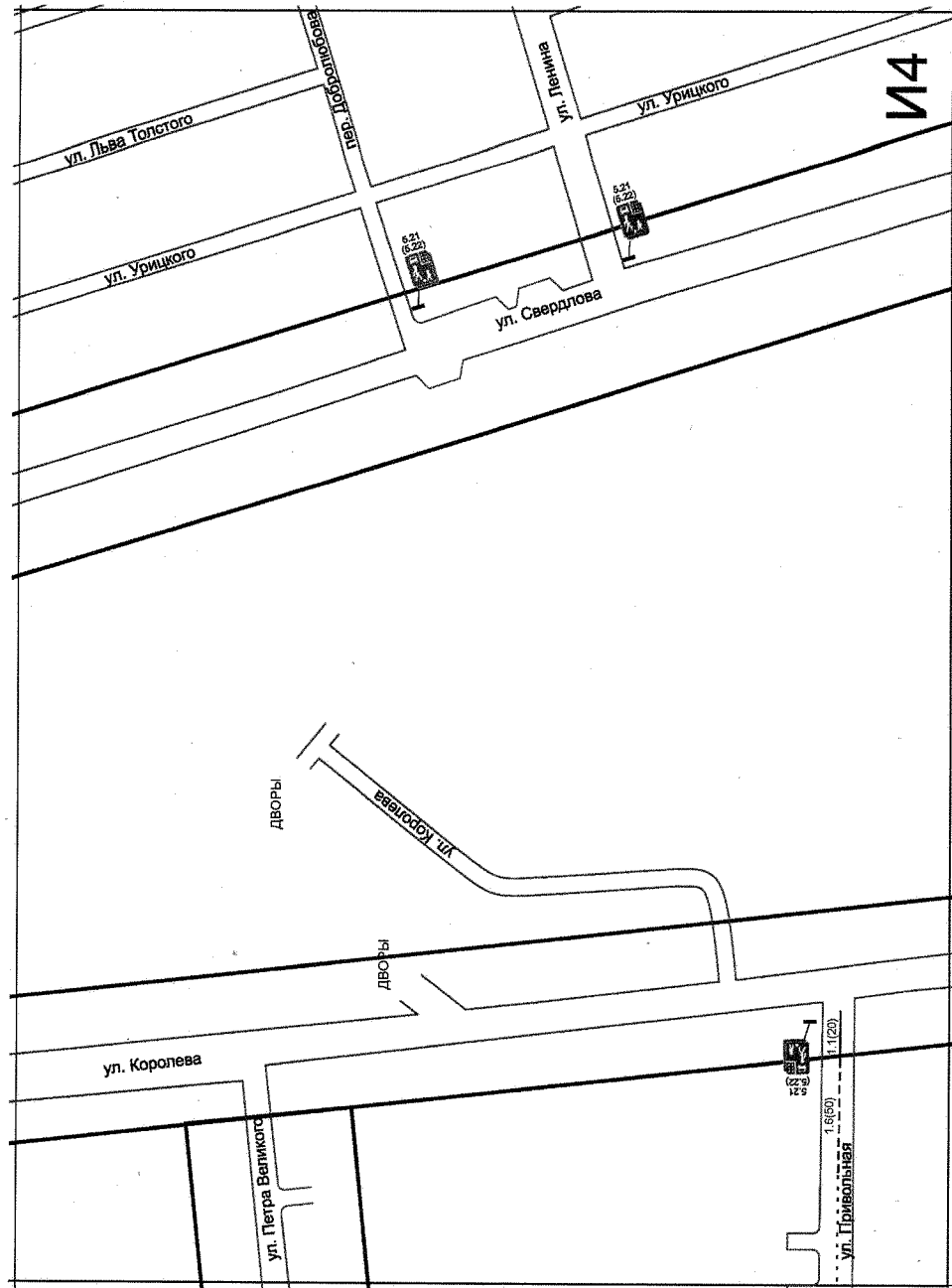
Приложение № 183  
к постановлению администрации  
Губкинского городского округа  
от 01.11.2024 № 13-00



Приложение № 184

к постановлению администрации  
Губкинского городского округа

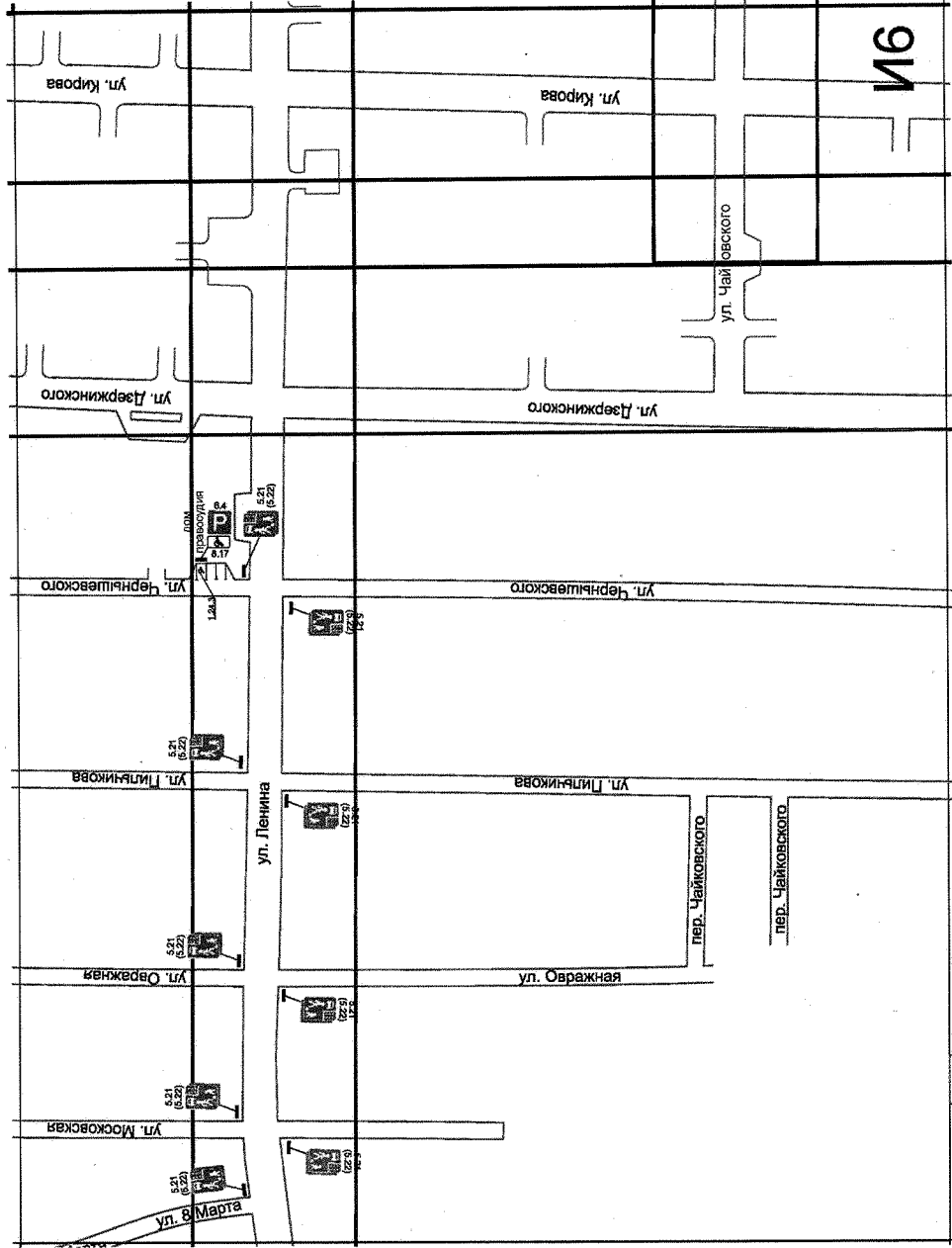
от «14» *августа* 2024 г. № *43/ра*



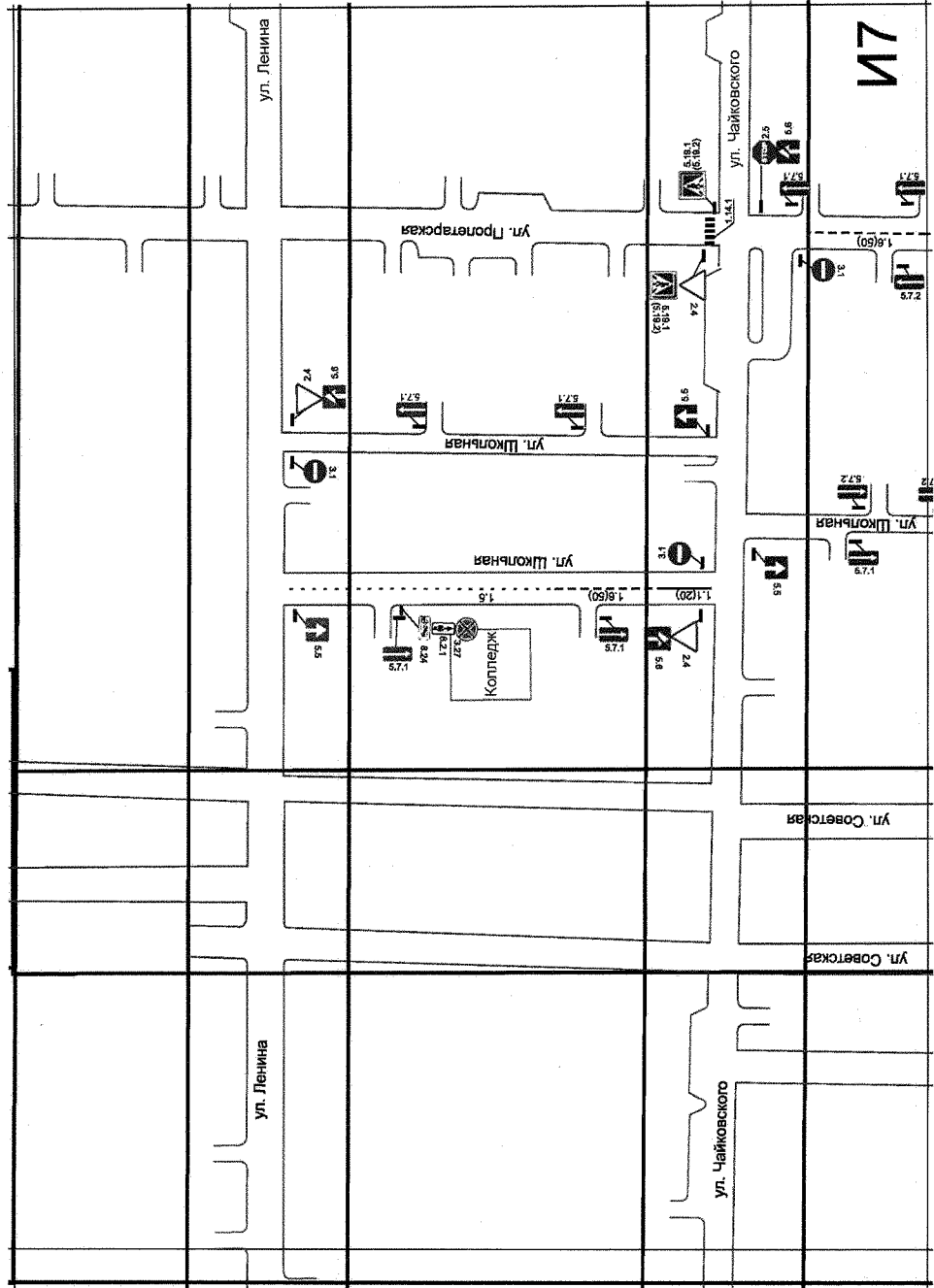




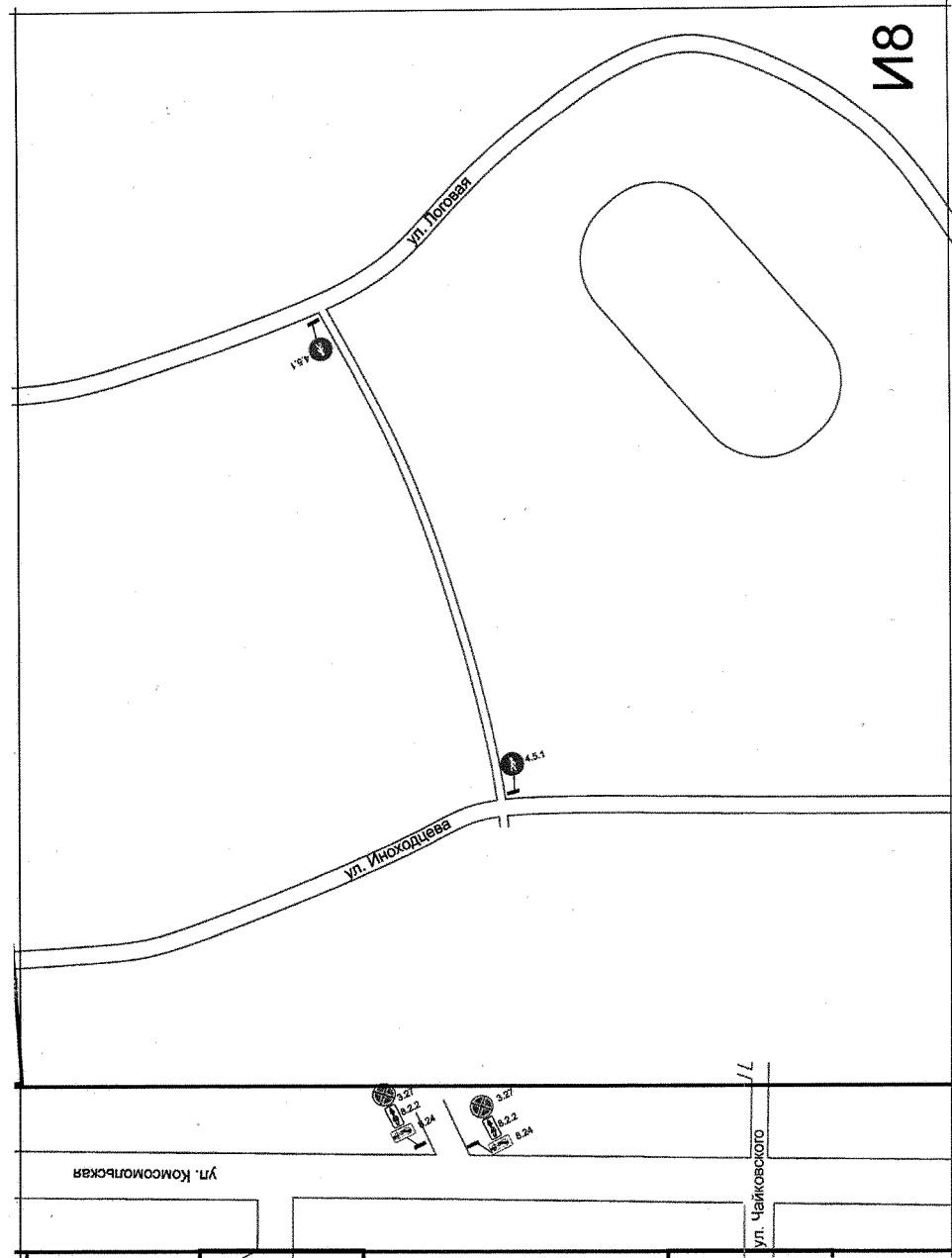
Приложение № 186  
к постановлению администрации  
Губкинского городского округа  
от 24.03.2024 г. № 13-10



Приложение № 187  
к постановлению администрации  
Губкинского городского округа  
от 24.05.2024 г. № 73-РА

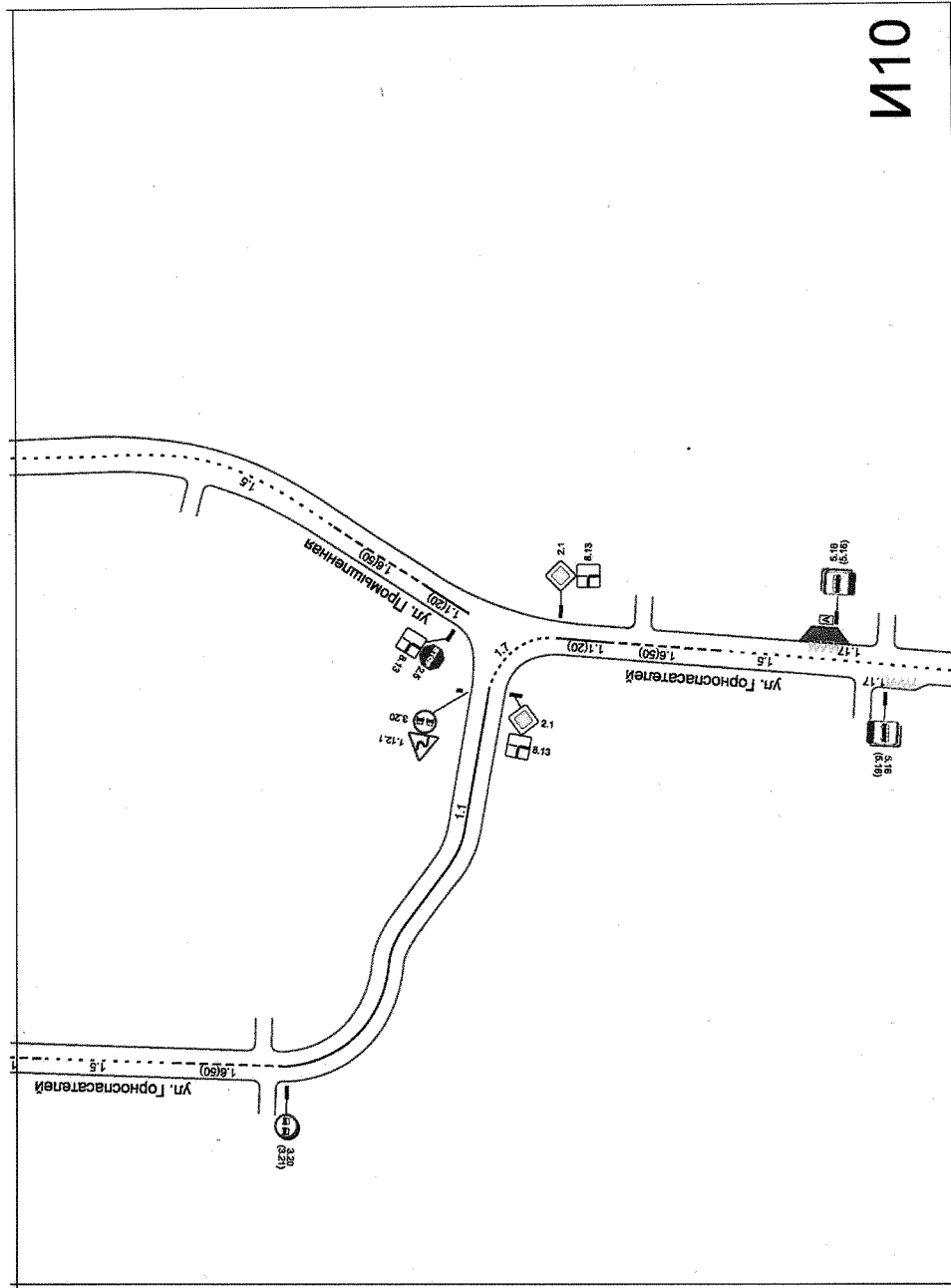


Приложение № 188  
к постановлению администрации  
Губкинского городского округа  
от 21.08.2024 г. № 43-РА





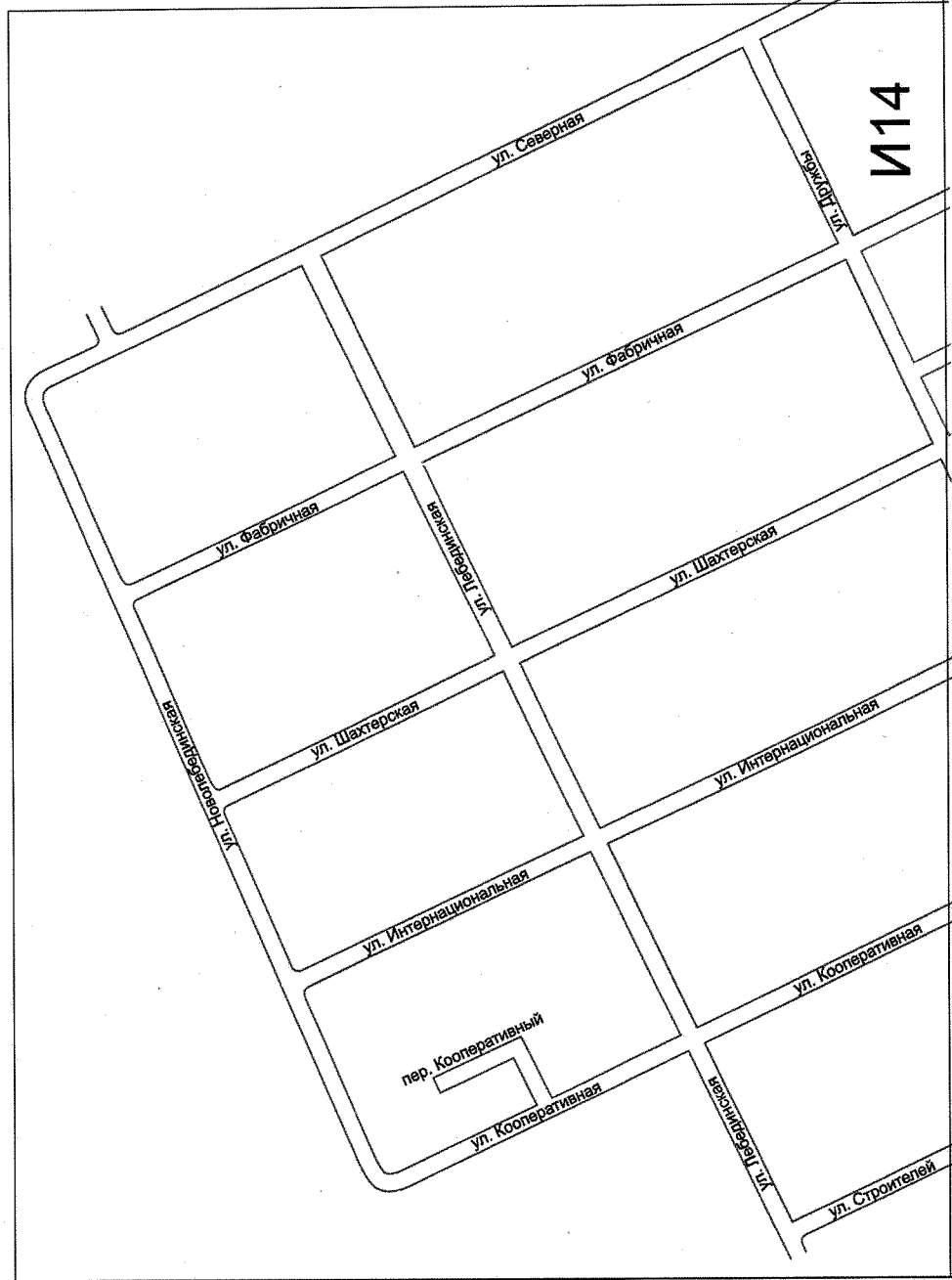
Приложение № 190  
к постановлению администрации  
Губкинского городского округа  
от 24.06.2024 г. № 43-ПА



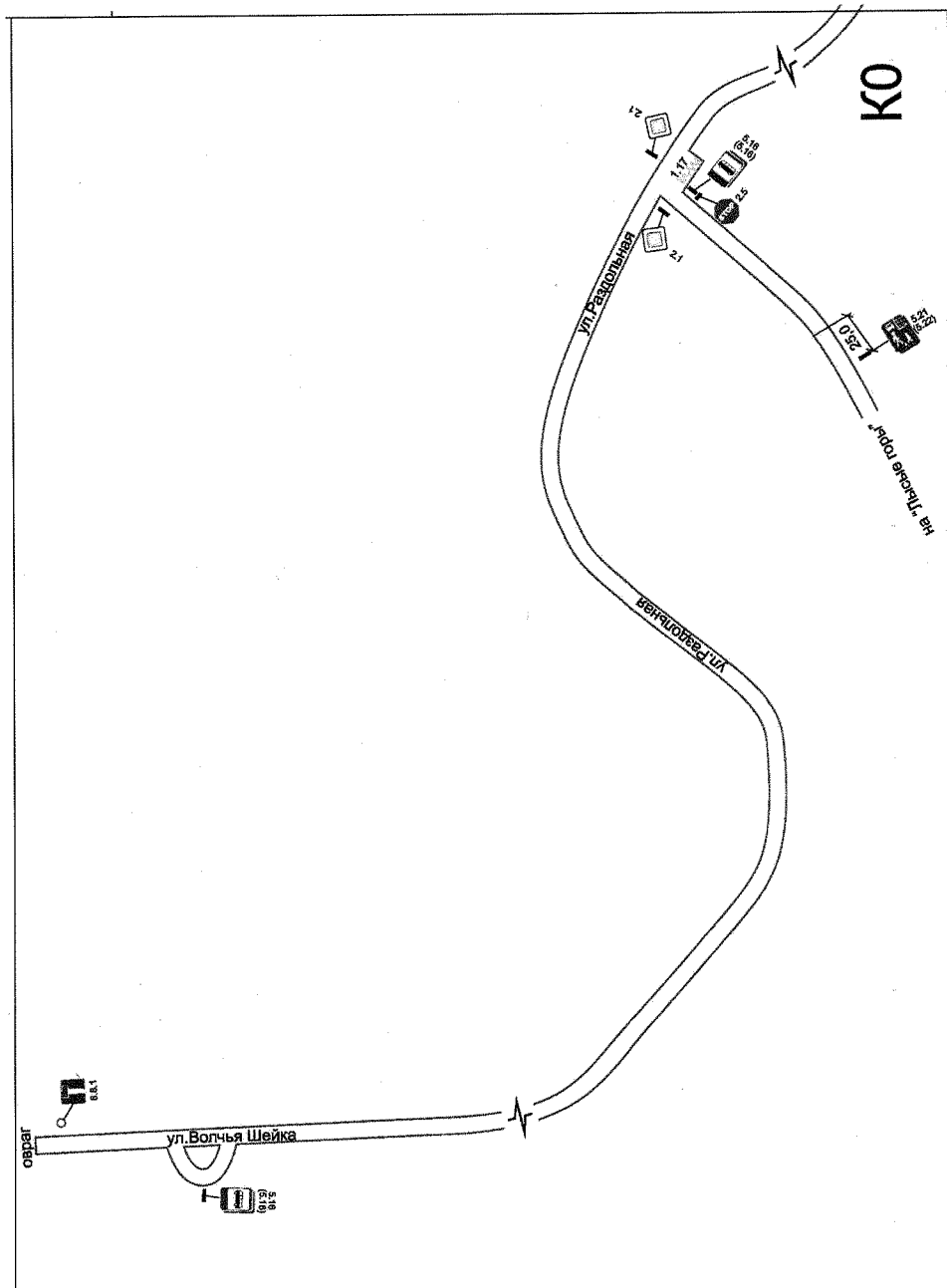
Приложение № 191  
к постановлению администрации

Губкинского городского округа

от 24.05.2024 г. № 13-р



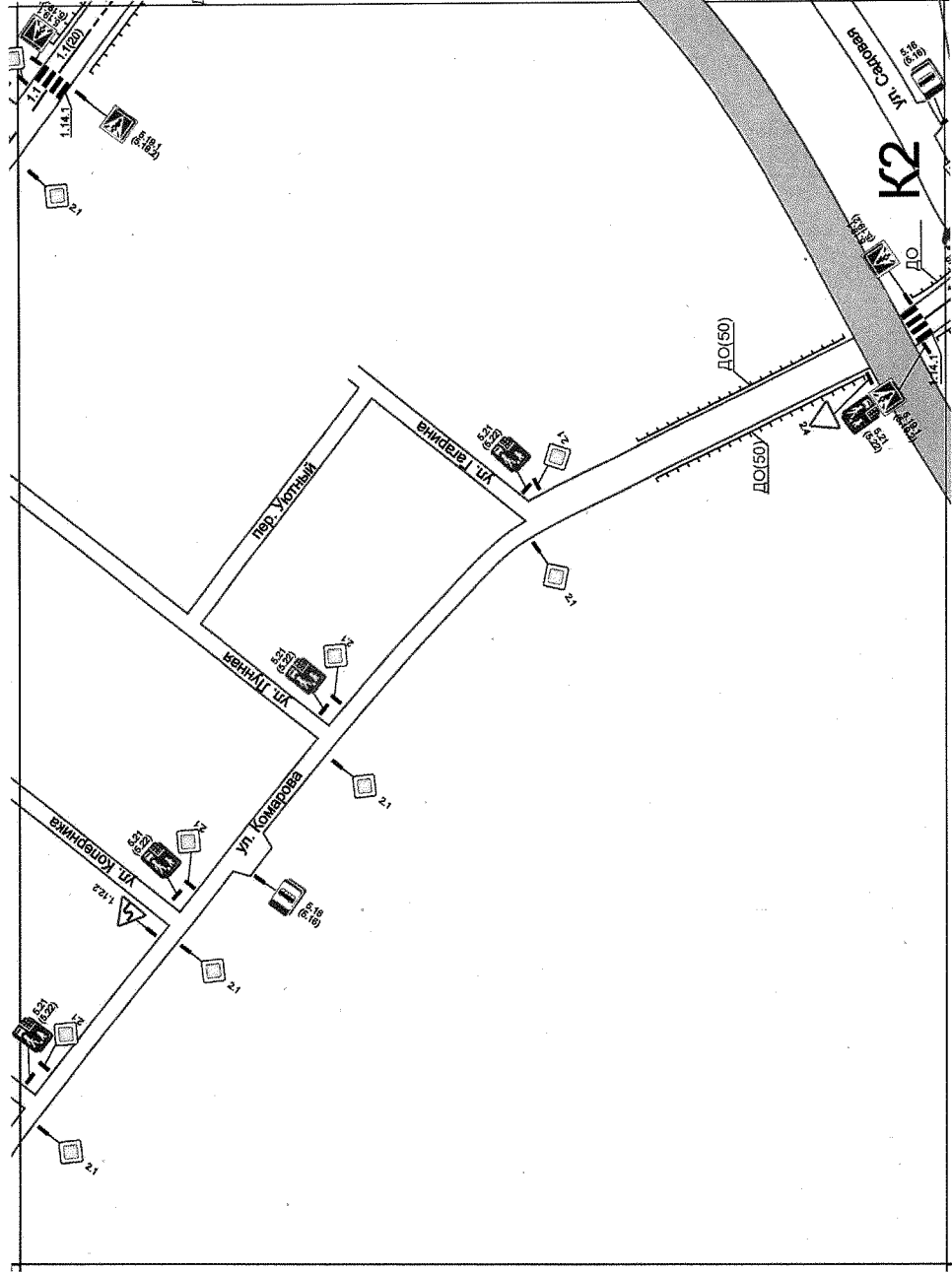
Приложение № 192  
к постановлению администрации  
Губкинского городского округа  
от 04 » сентября 2024 г. № 73/ПА



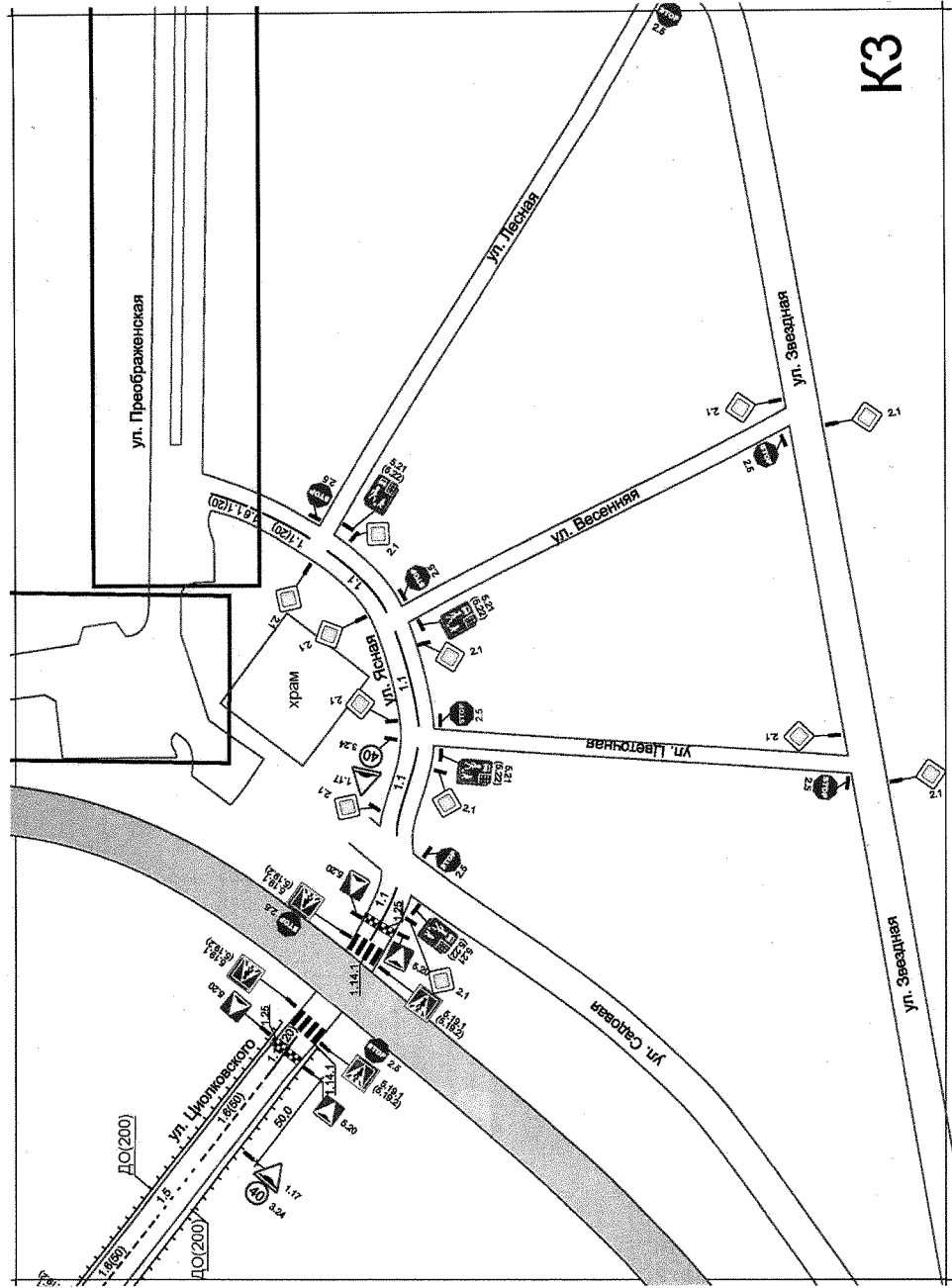




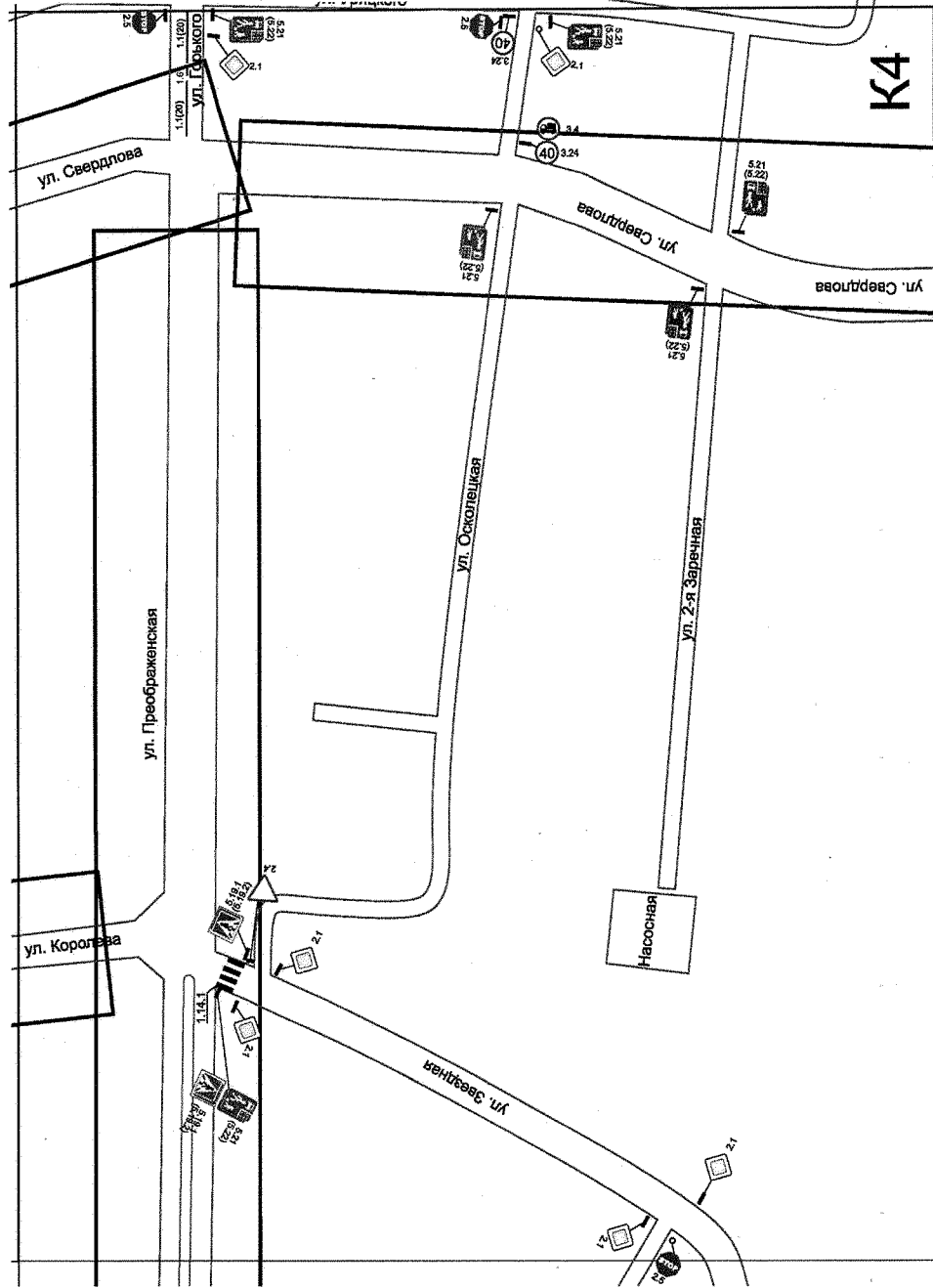
Приложение № 194  
к постановлению администрации  
Губкинского городского округа  
от «11» сентября 2024 г. № 73-ПА



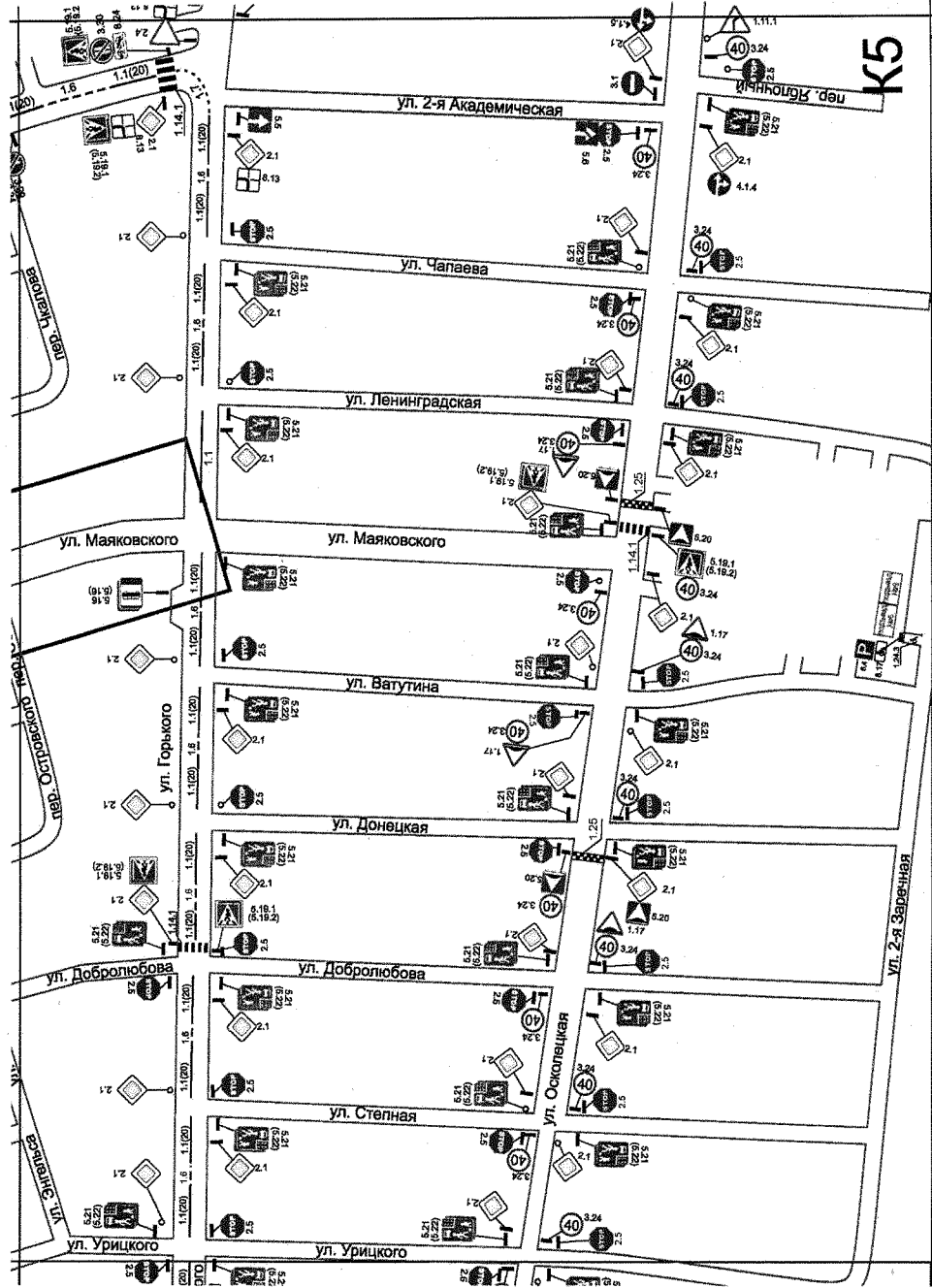
Приложение № 195  
к постановлению администрации  
Губкинского городского округа  
от 11.05.2024 г. № 43-ПА



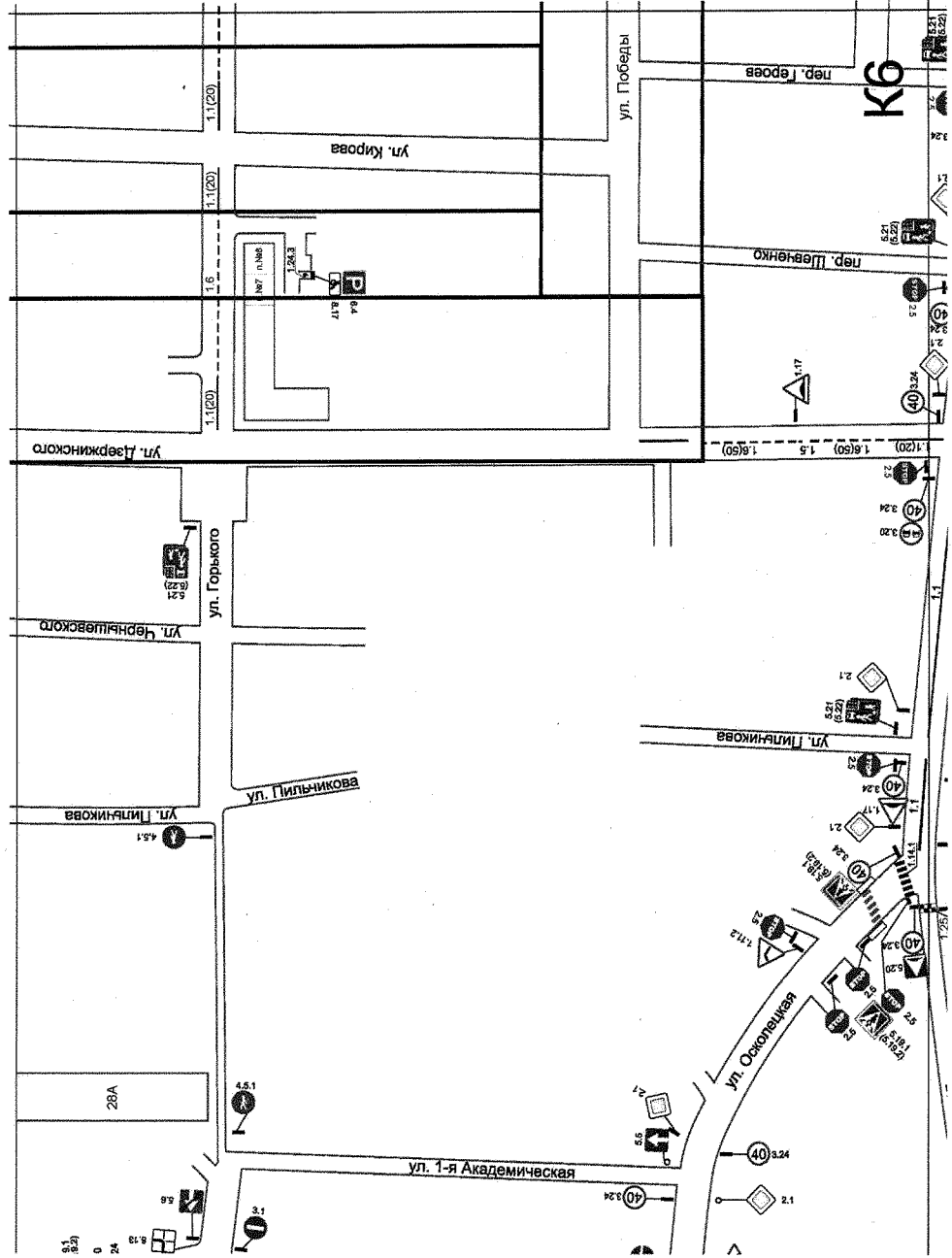
Приложение № 196  
к постановлению администрации  
Губкинского городского округа  
от «14» сентября 2024 г. № 13-10



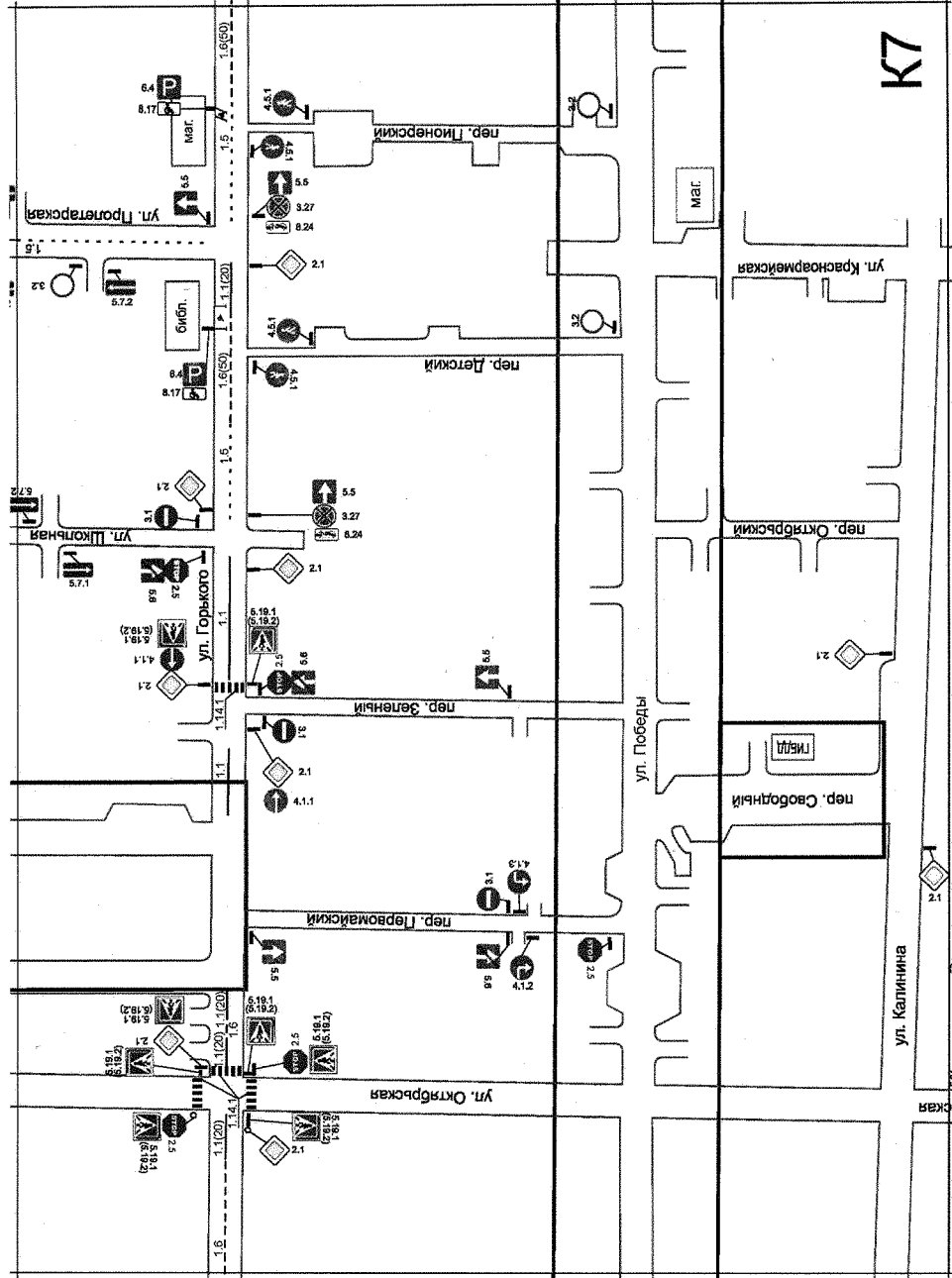
Приложение № 197  
к постановлению администрации  
Губкинского городского округа  
от 04.07.2024 г. № 43/20-04



Приложение № 198  
к постановлению администрации  
Губкинского городского округа  
от 24.07.2024 г. № 73-Р/О



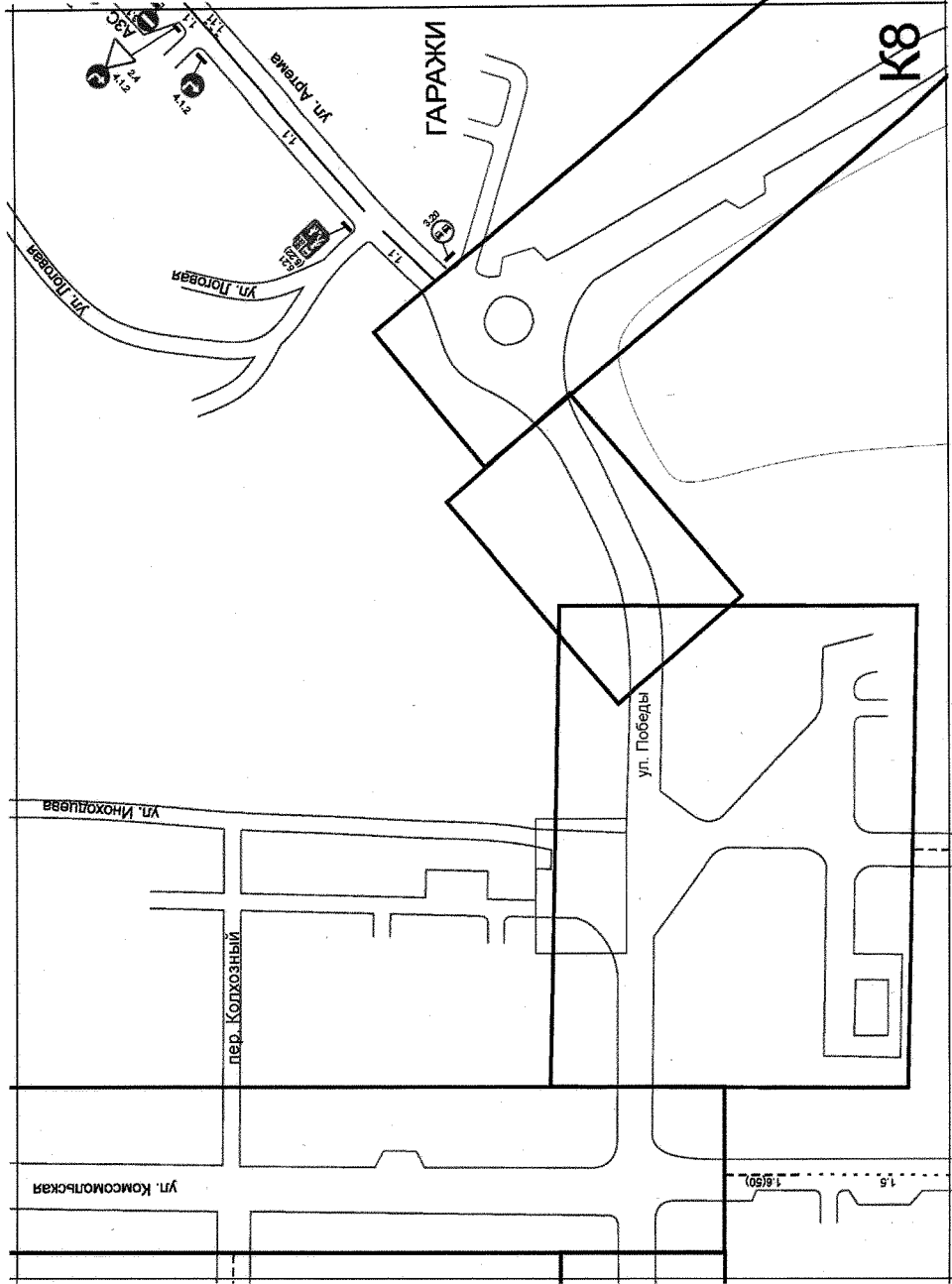
Приложение № 199  
к постановлению администрации  
Губкинского городского округа  
от 24.05.2024 г. № 73-Р/О



Приложение № 200  
к постановлению администрации

Губкинского городского округа

от 11 сентября 2024 г. № 73/20




Приложение № 201

к постановлению администрации

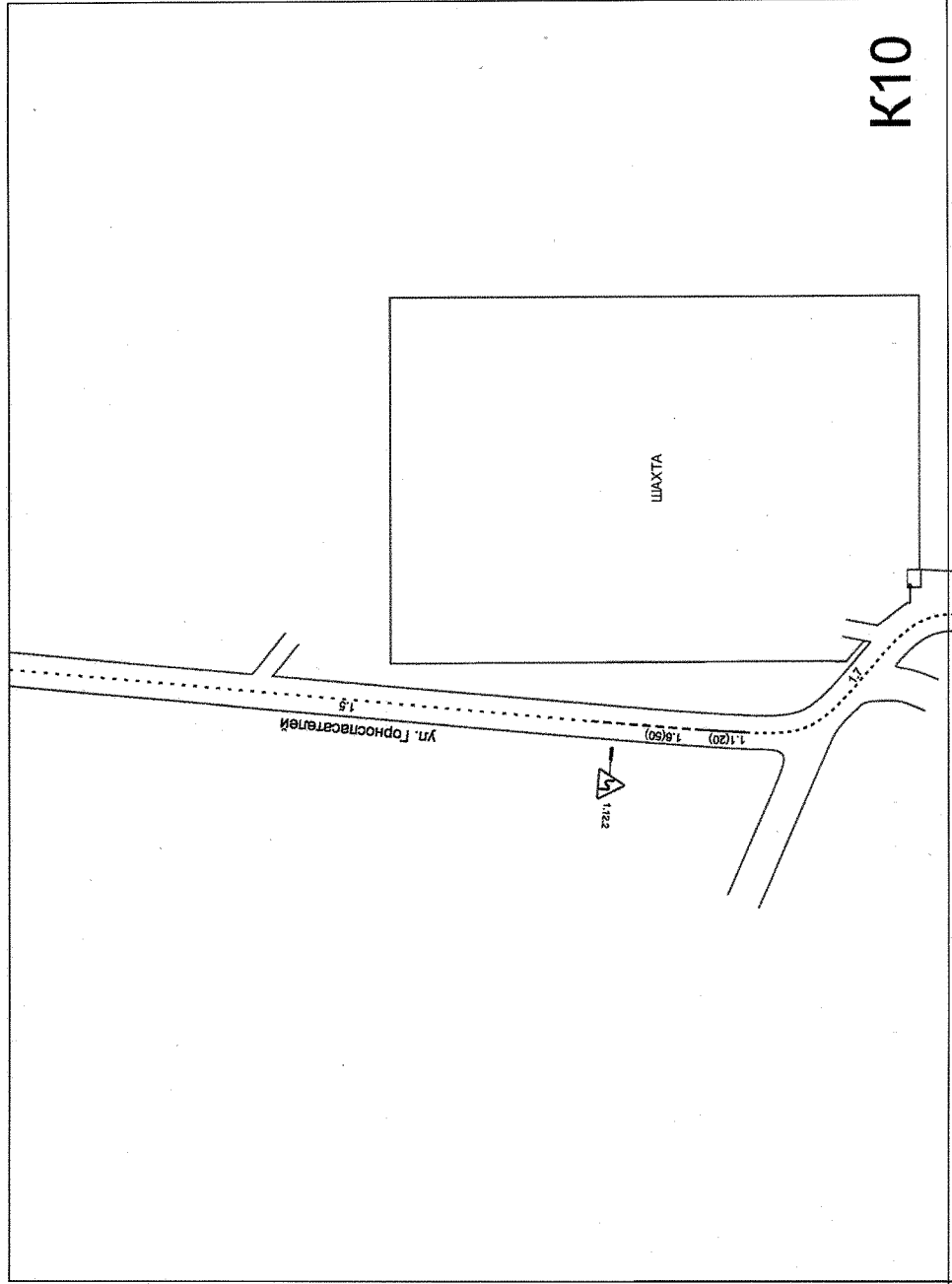
Губкинского городского округа

от 14.06.2024 г. № 43/10





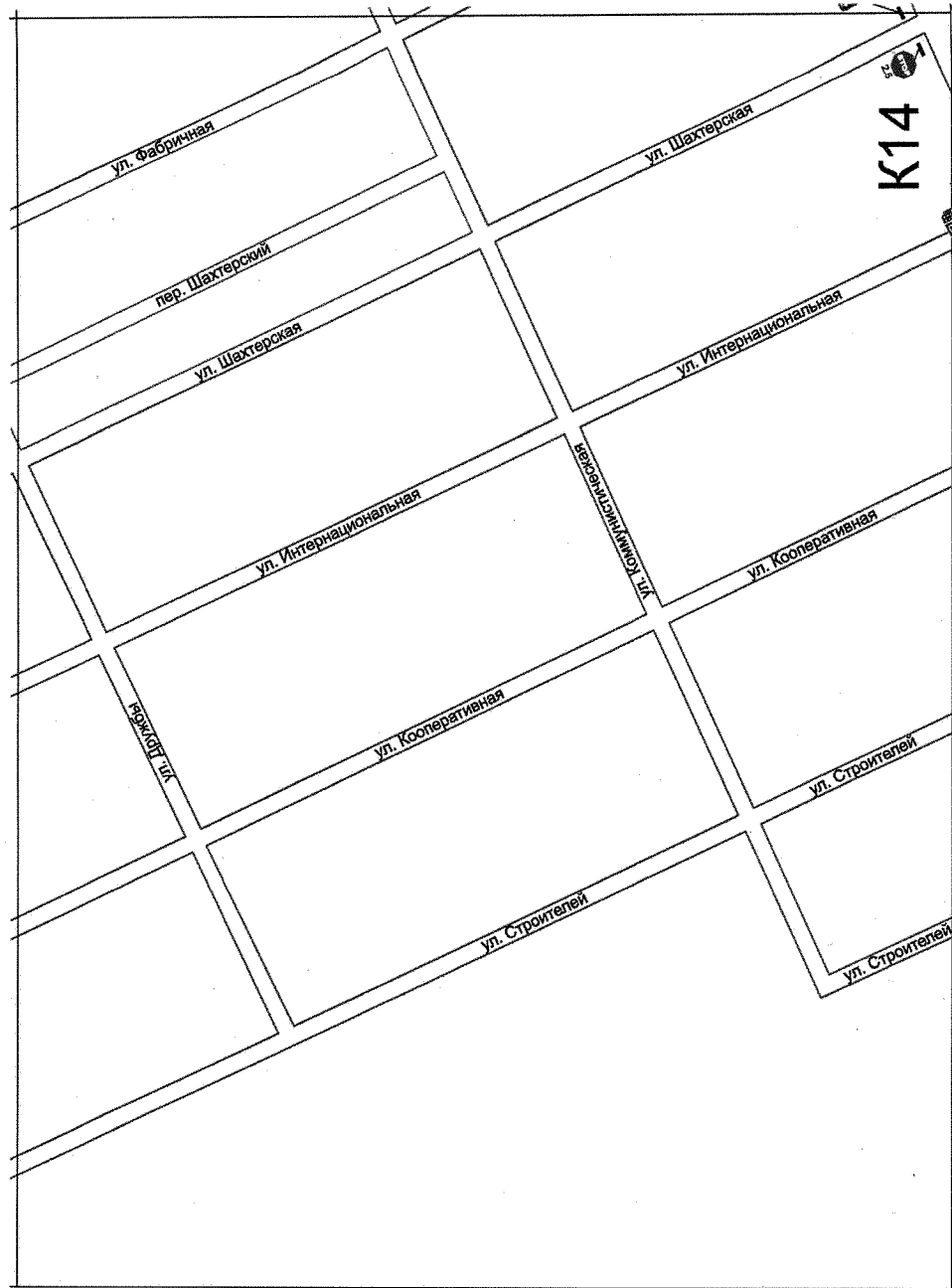
Приложение № 202  
к постановлению администрации  
Губкинского городского округа  
от 04 » апреля 2024 г. № 13-р/о



Приложение № 203  
к постановлению администрации

Губкинского городского округа

от «14» *августа* 2024 г. № *73/20*

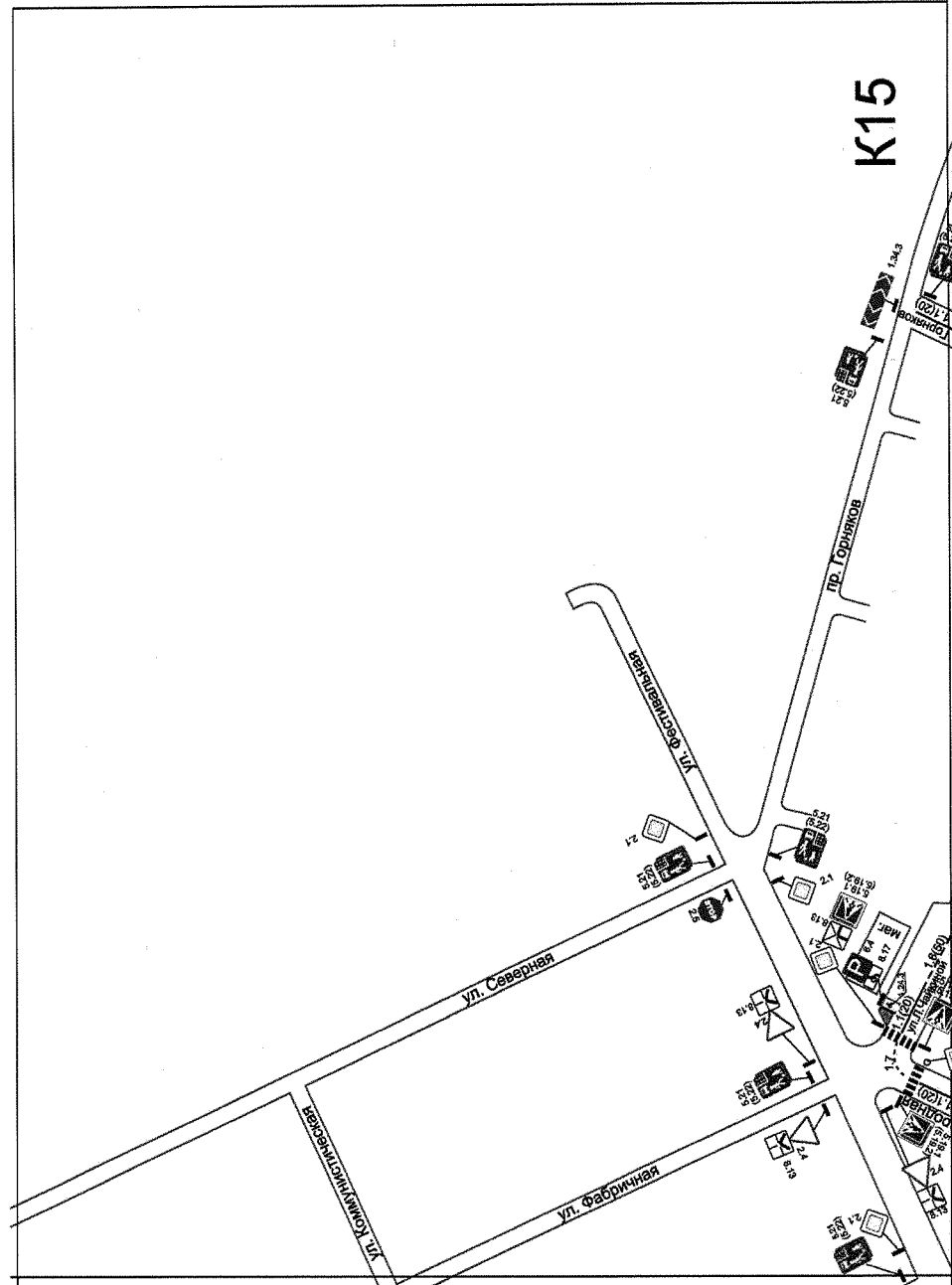


Приложение № 204

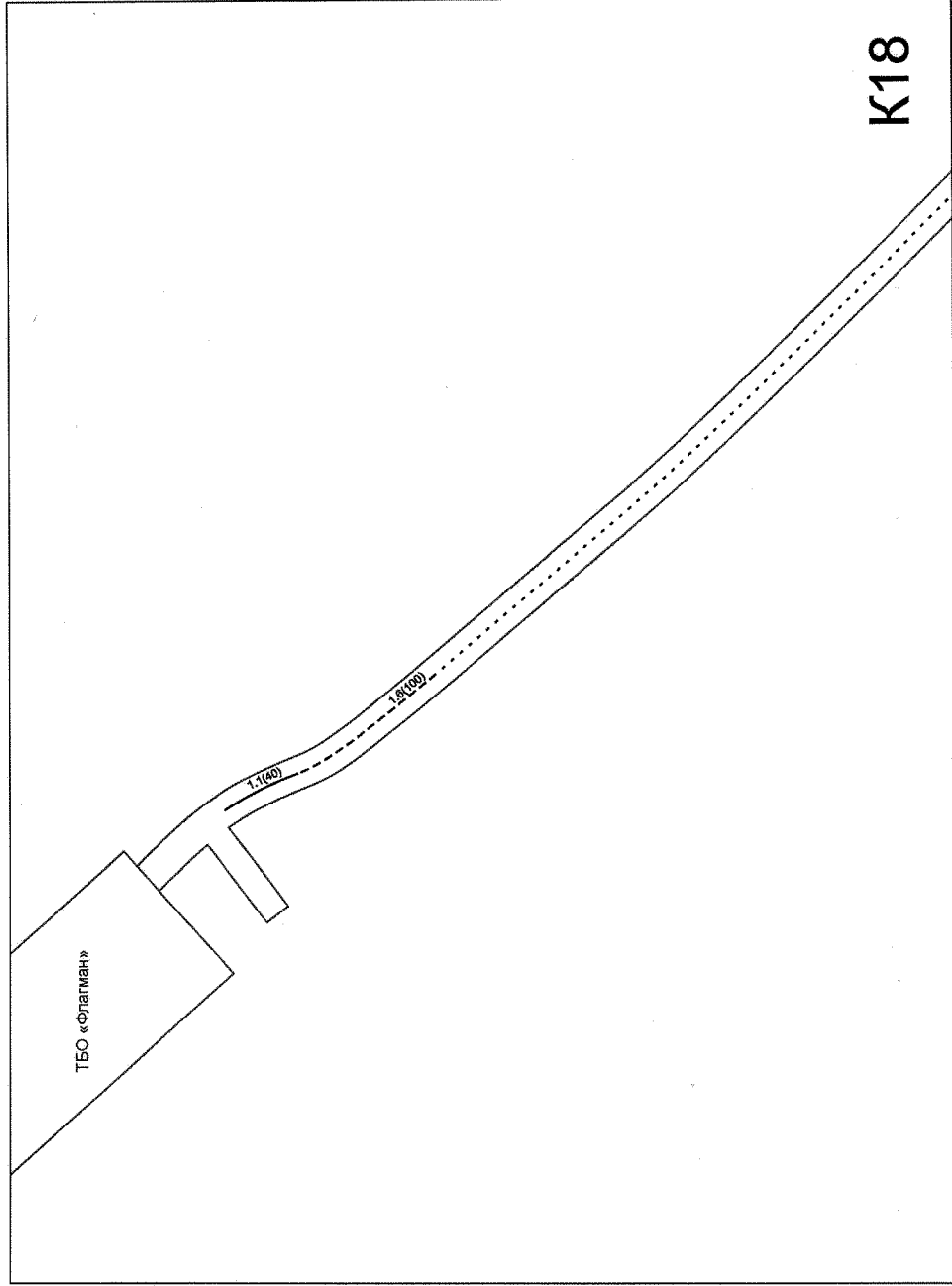
к постановлению администрации

Губкинского городского округа

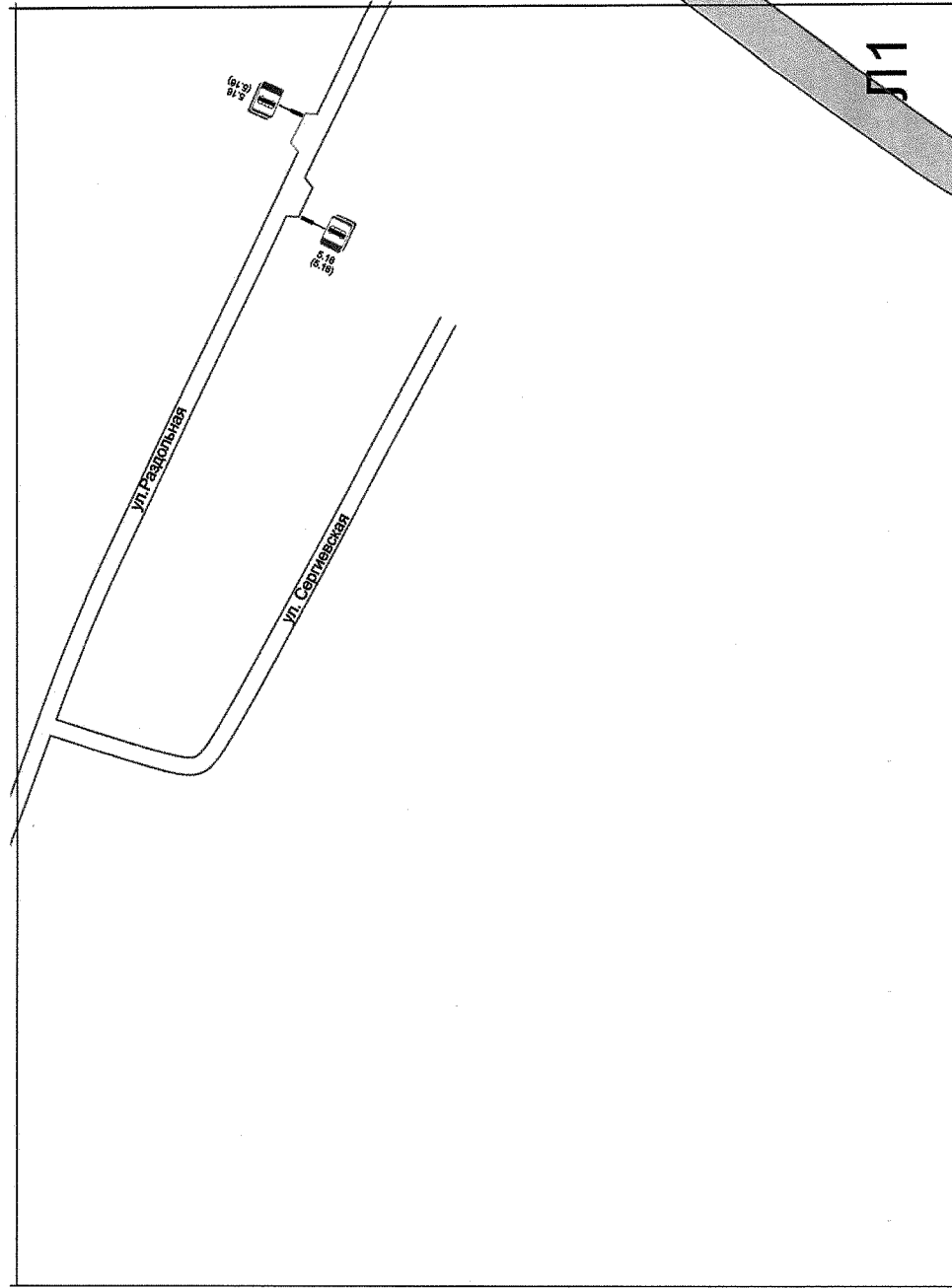
от 04.03.2024 г. № 13-к/24



Приложение № 205  
к постановлению администрации  
Губкинского городского округа  
от «11» *сентября* 2024 г. № *43-ПА*



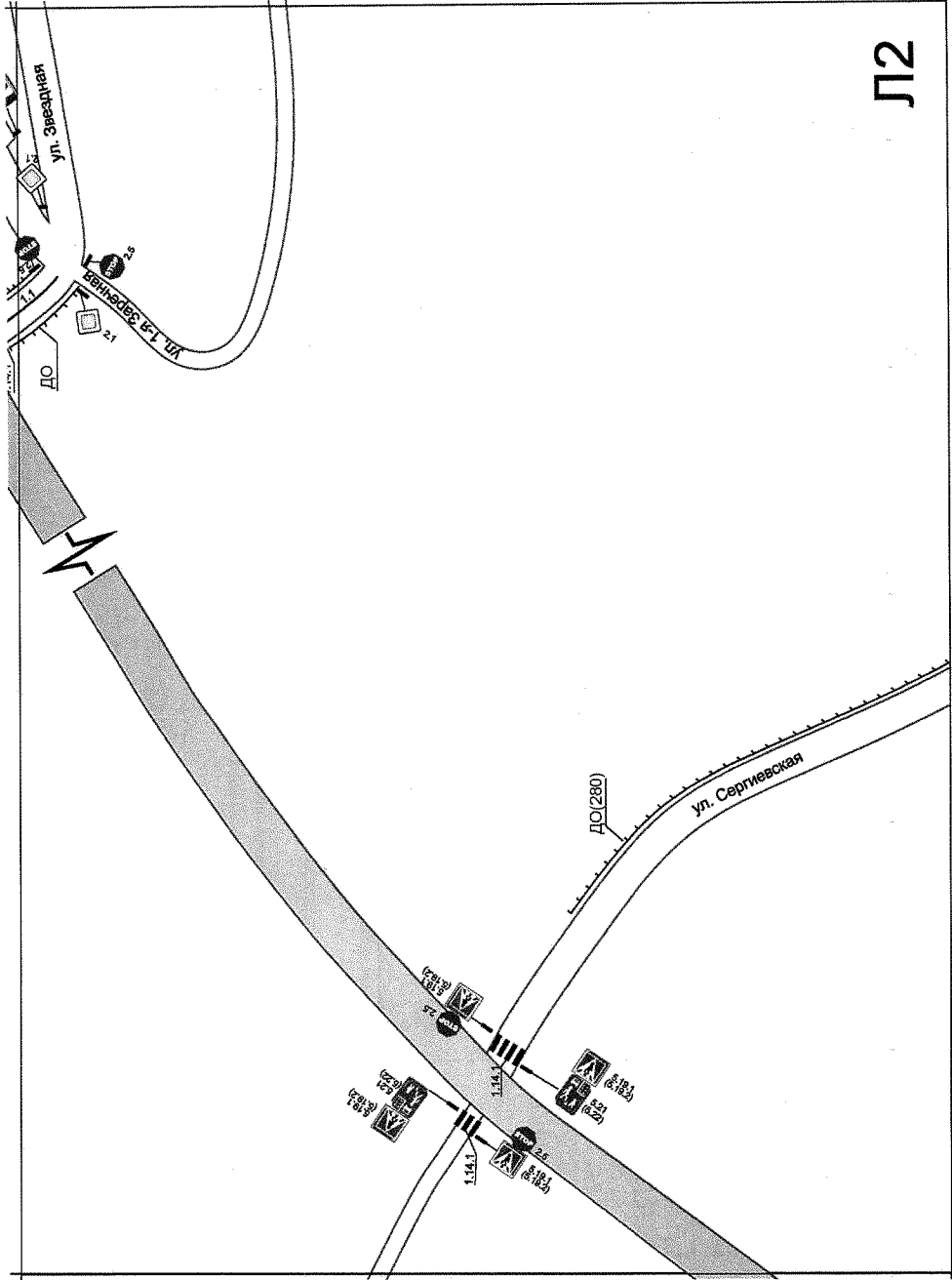
Приложение № 206  
к постановлению администрации  
Губкинского городского округа  
от 01.09.2024 г. № 43-ПА



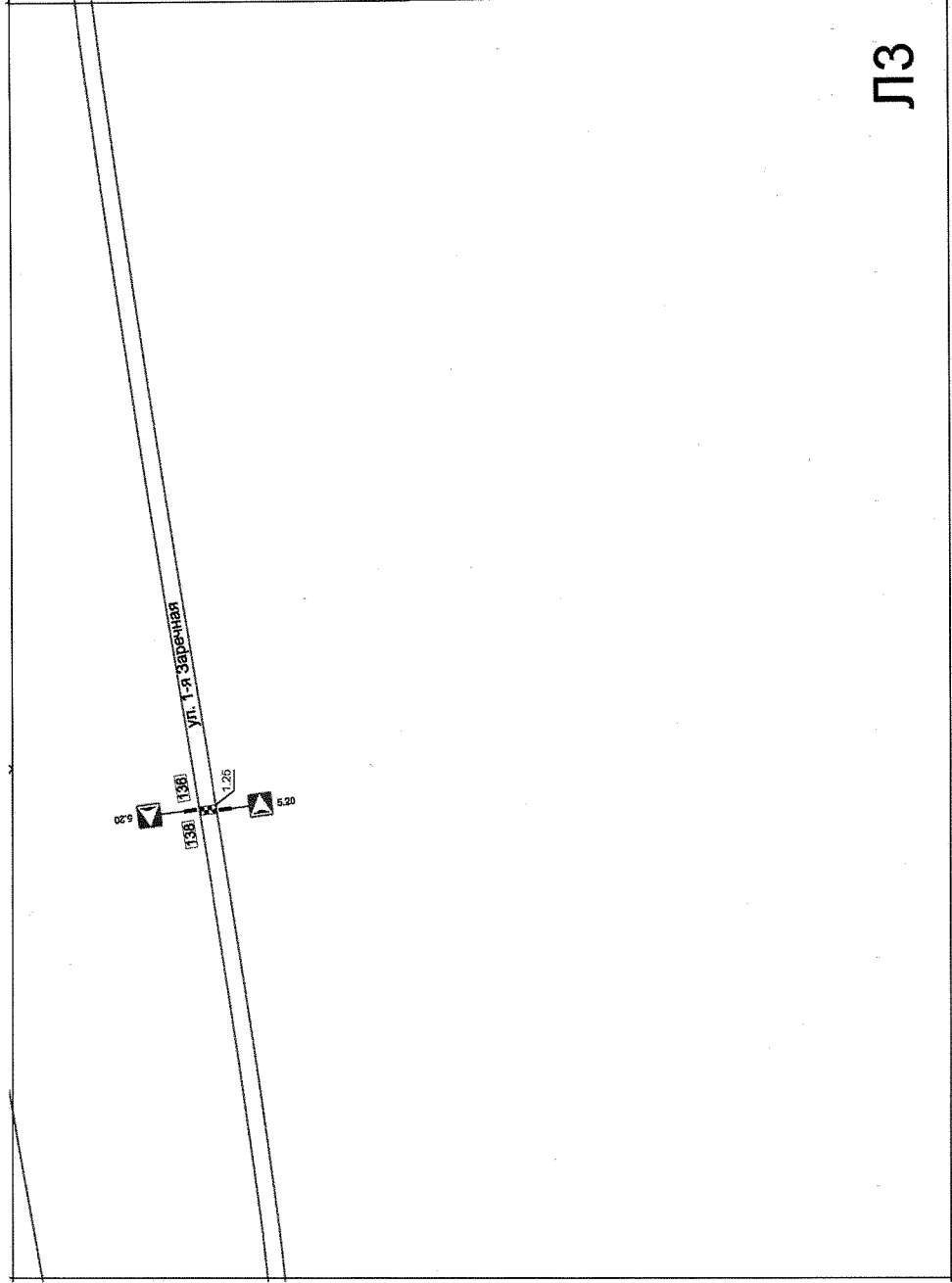
Приложение № 207  
к постановлению администрации

Губкинского городского округа

от «24» *август* 2024 г. № *13-ПА*



Приложение № 208  
к постановлению администрации  
Губкинского городского округа  
от «24» сентября 2024 г. № 73-РА



ЛЗ

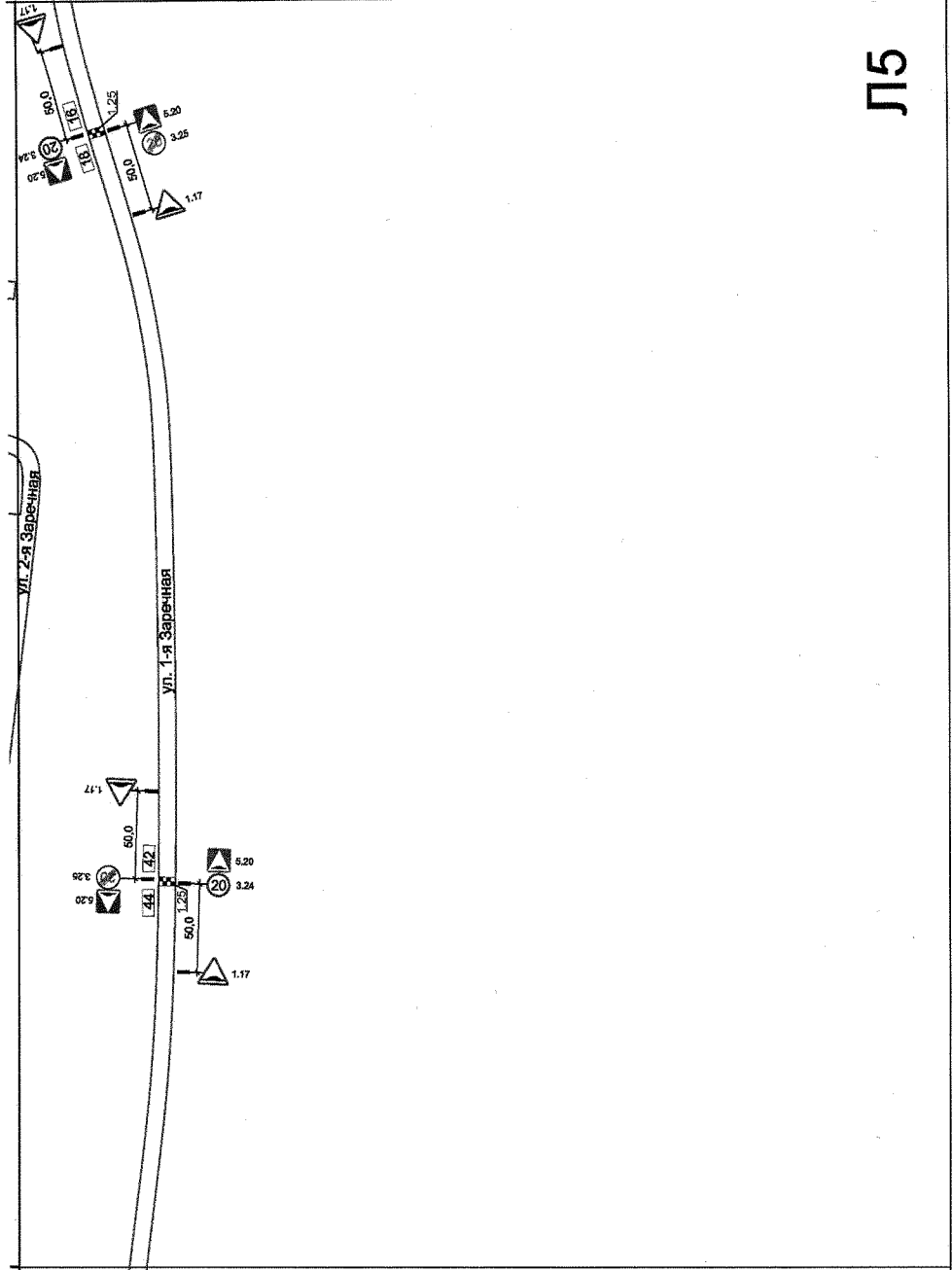




Приложение № 210  
к постановлению администрации

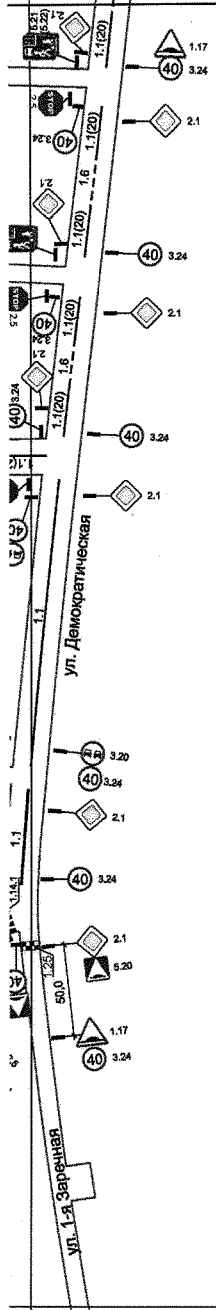
Губкинского городского округа

от 01.08.2024 г. № 43-па



Л5

Приложение № 211  
к постановлению администрации  
Губкинского городского округа  
от 11.09.2024 г. № 13-ПА



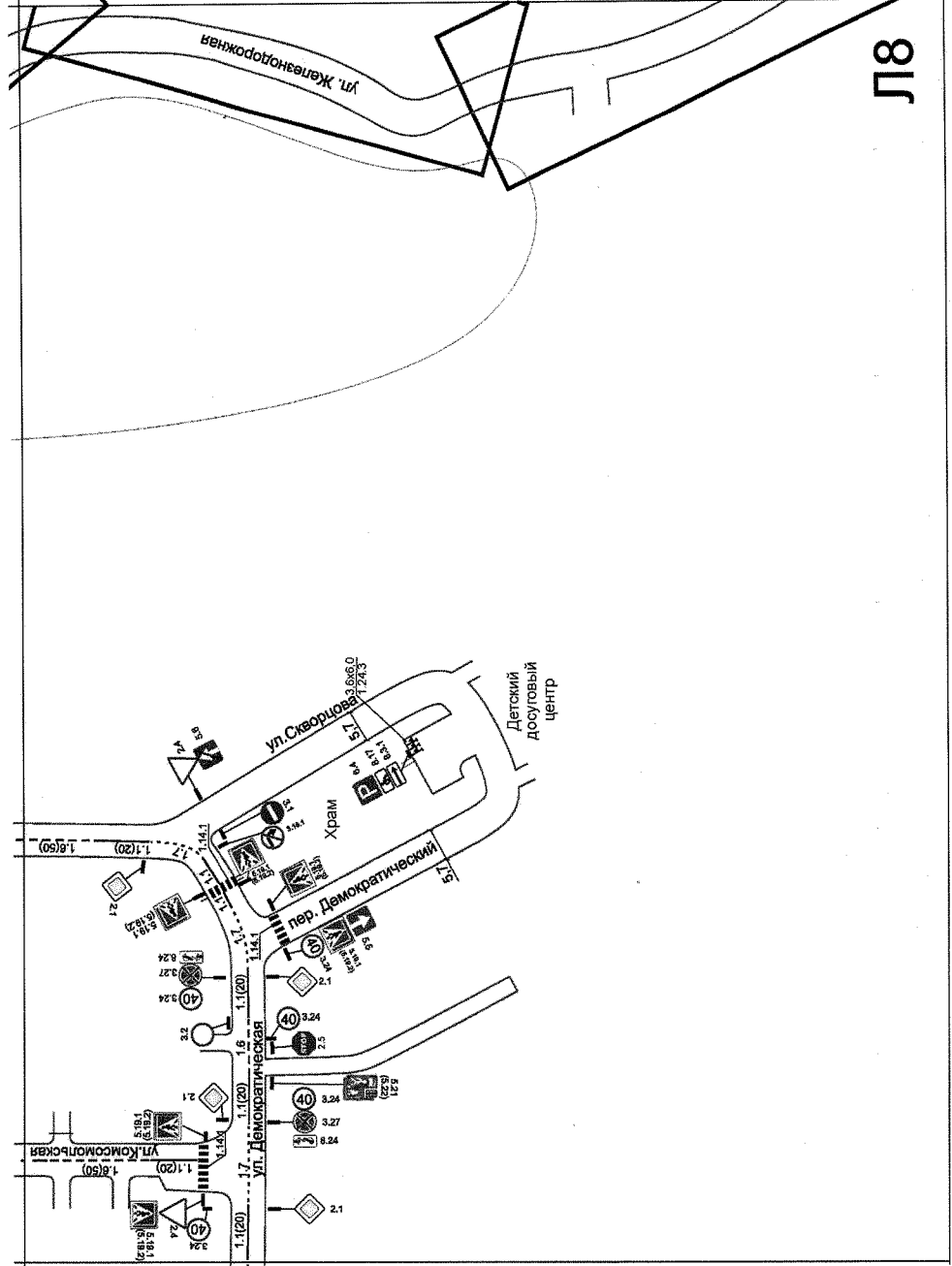
Л6



Приложение № 213  
к постановлению администрации

Губкинского городского округа

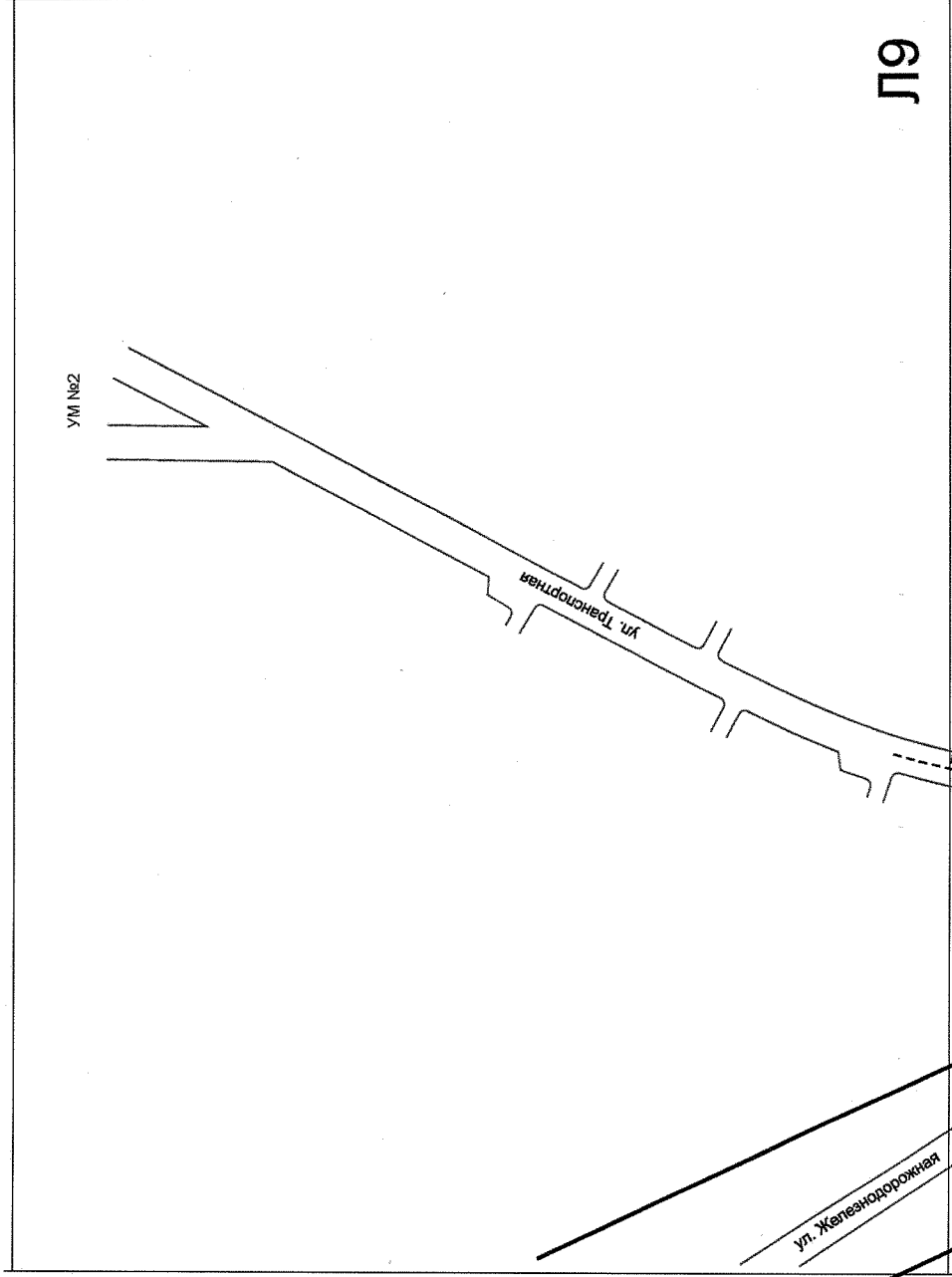
от «14» *сентября* 2024 г. № *13-ПА*



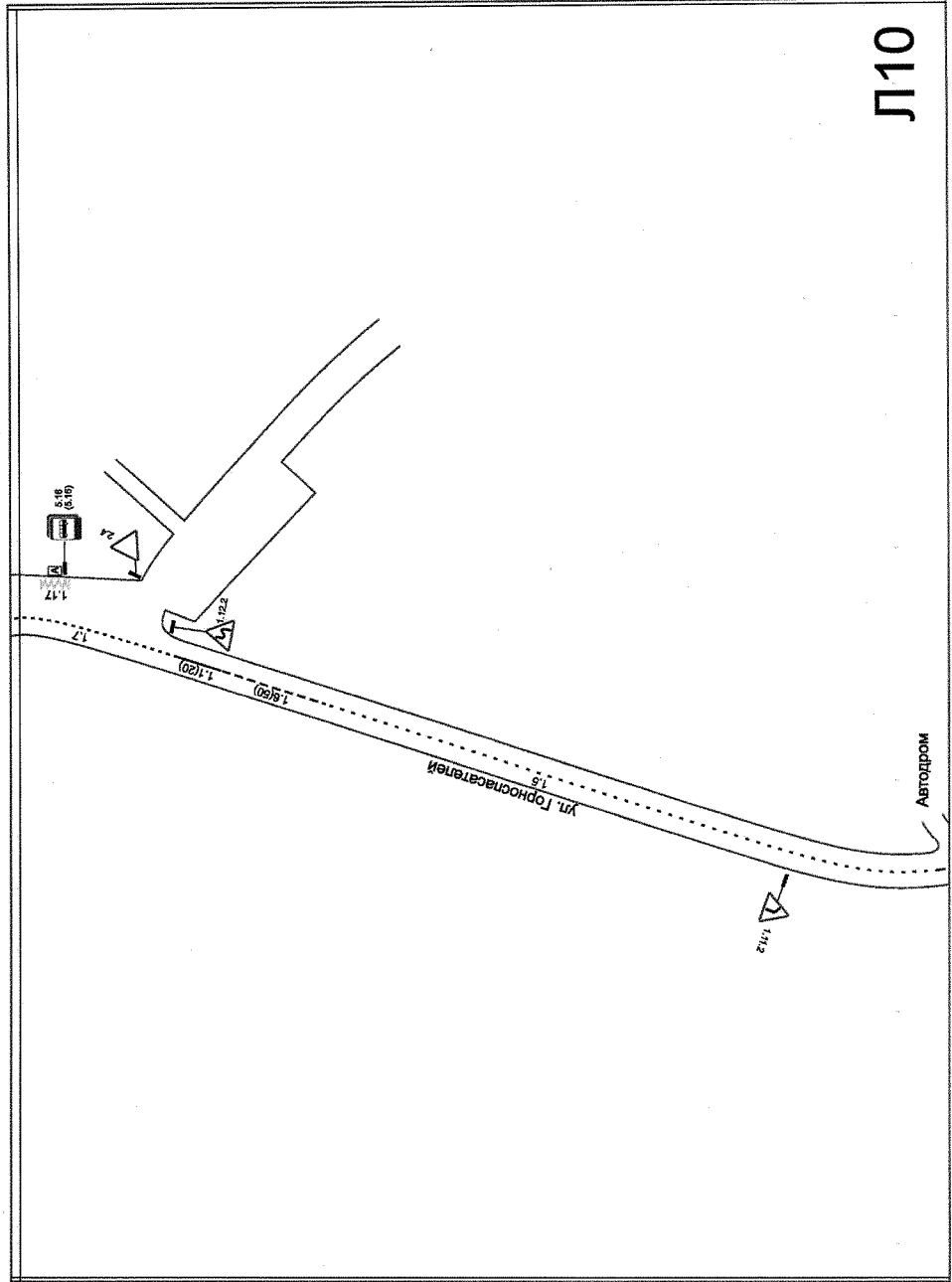
Приложение № 214  
к постановлению администрации

Губкинского городского округа

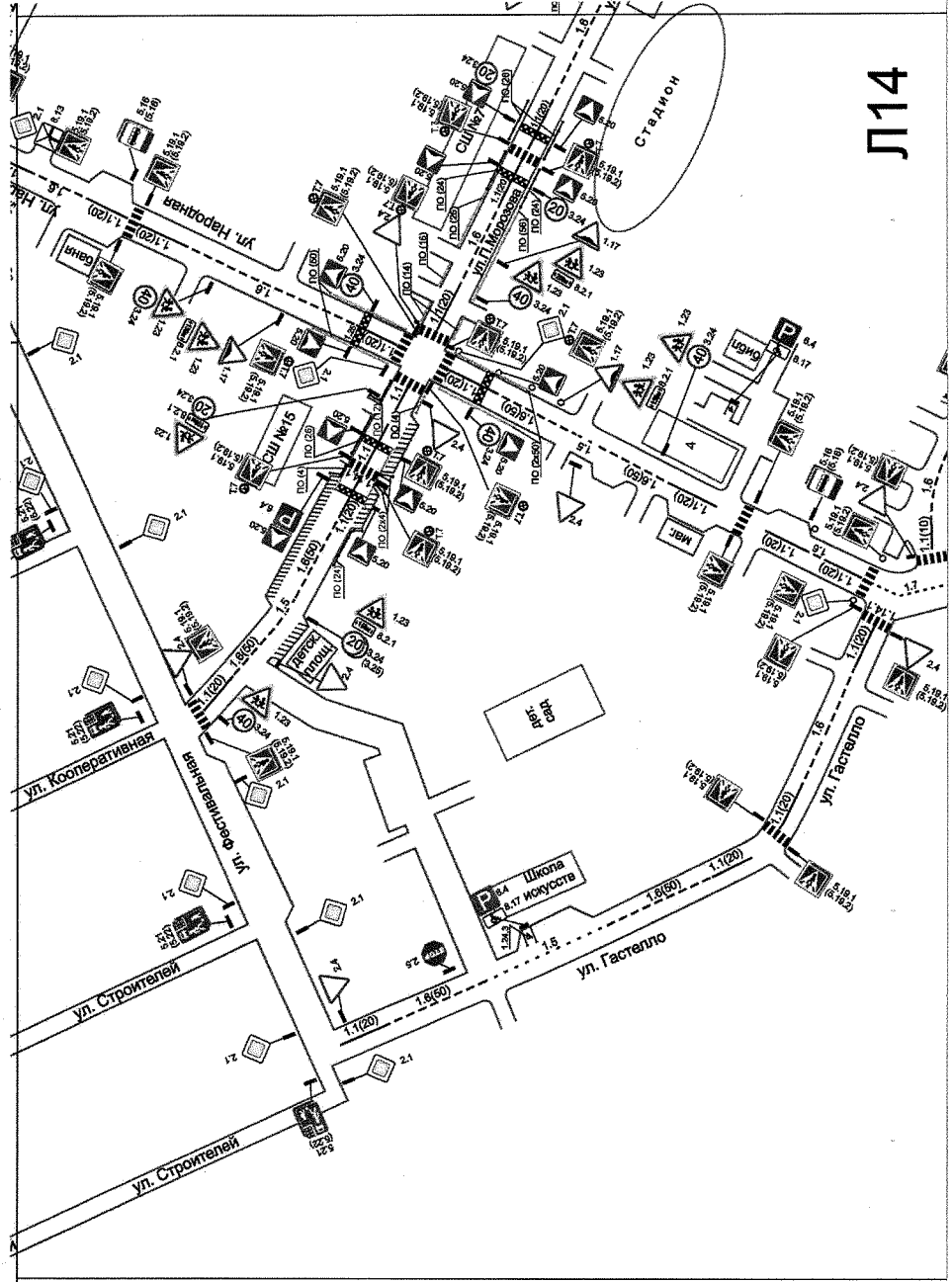
от «24» *сентября* 2024 г. № *73* *ПА*



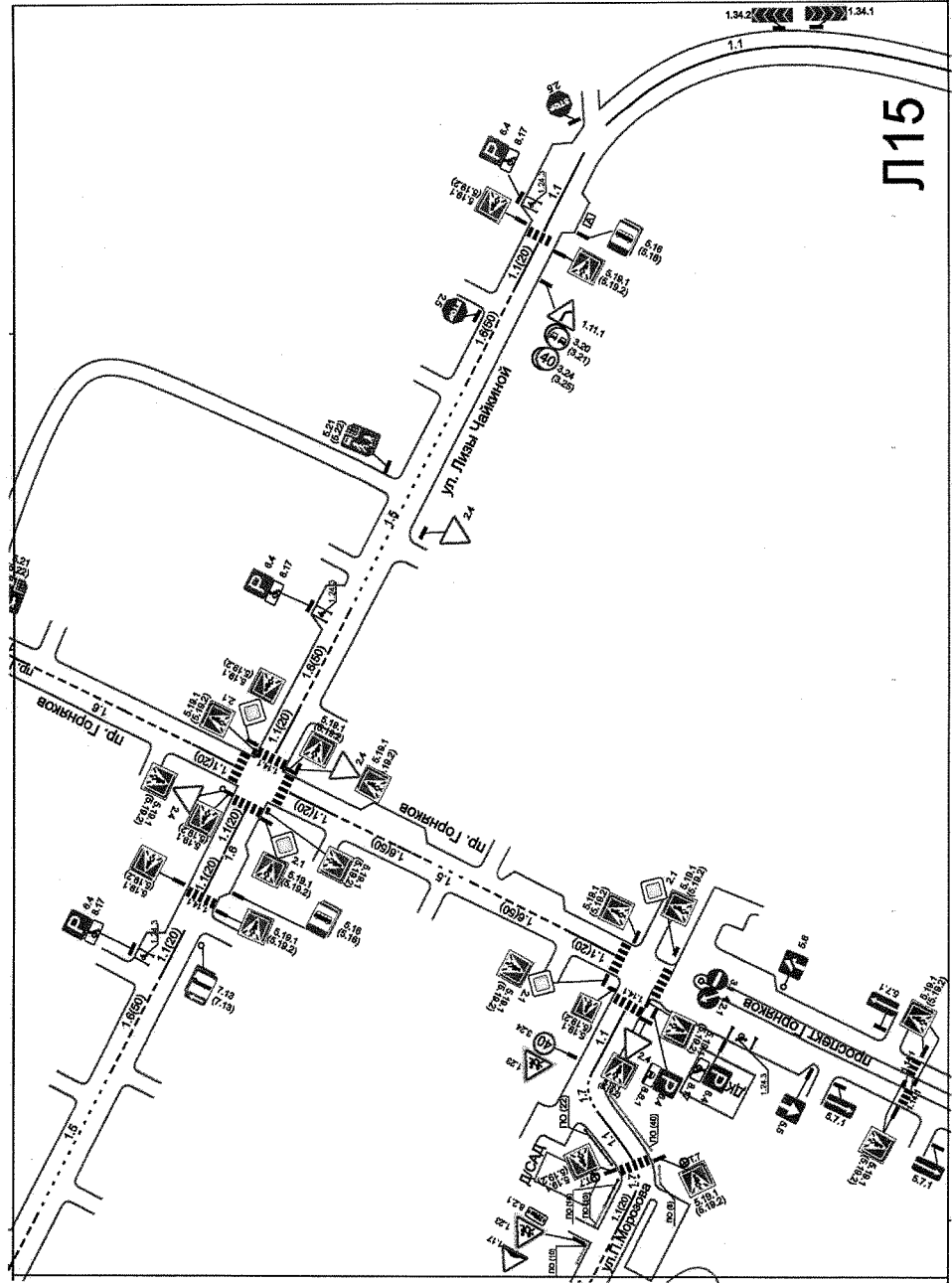
Приложение № 215  
к постановлению администрации  
Губкинского городского округа  
от «11» сентября 2024 г. № 13/20



Приложение № 216  
к постановлению администрации  
Губкинского городского округа  
от «14» сентября 2024 г. № 13/КО

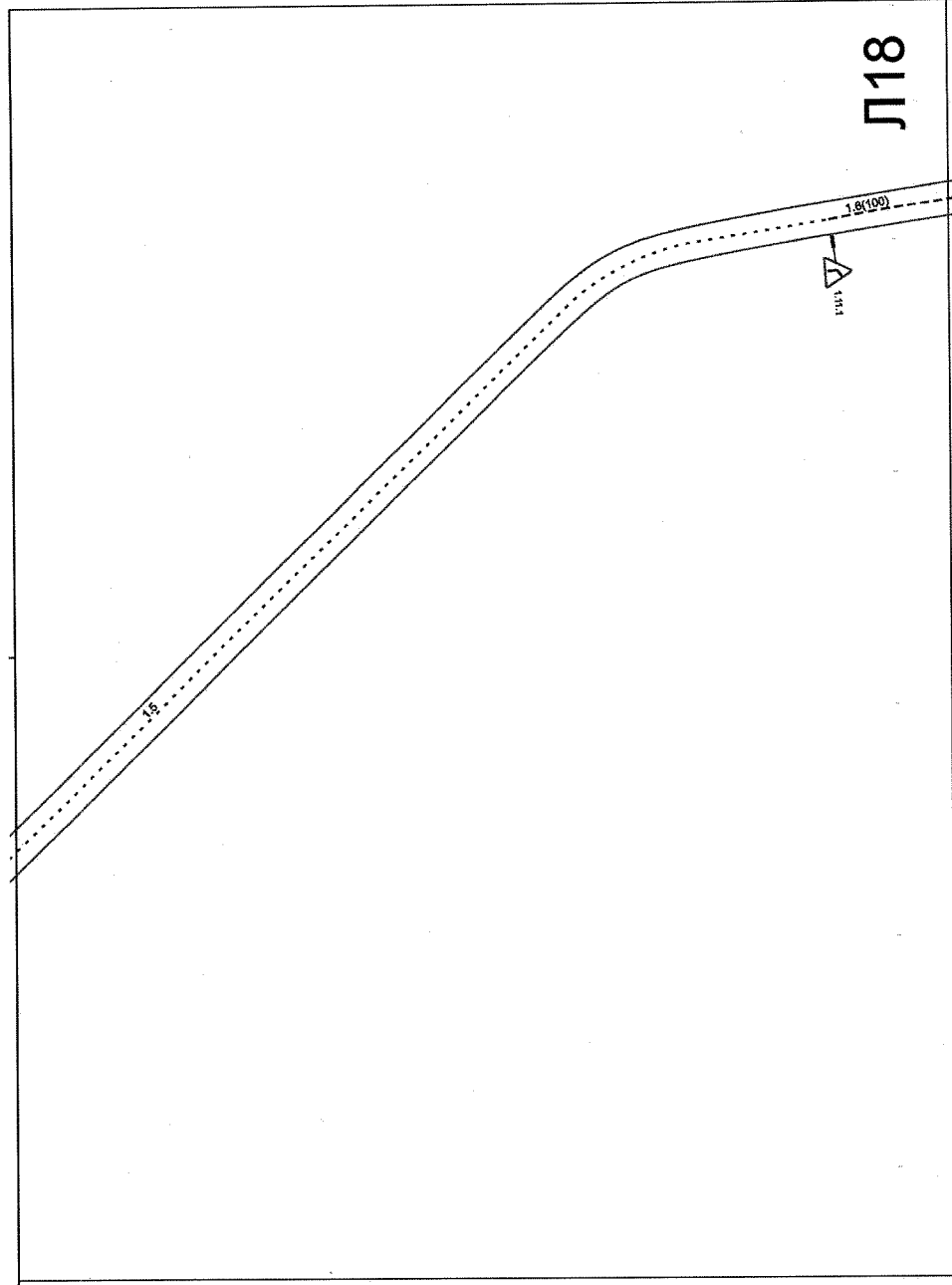


Приложение № 217  
к постановлению администрации  
Губкинского городского округа  
от «11» *сентября* 2024 г. № *73-РД*

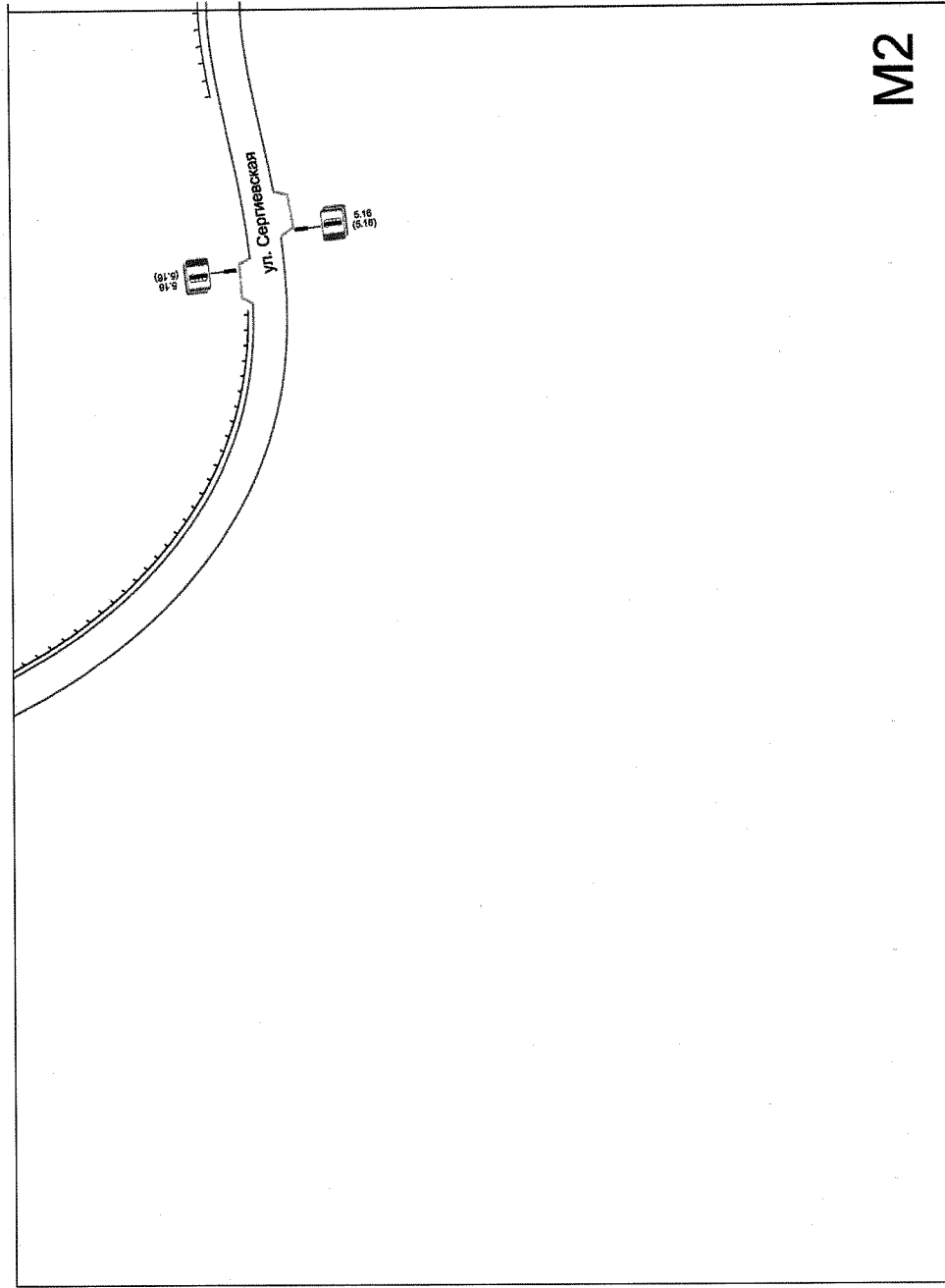




Приложение № 218  
к постановлению администрации  
Губкинского городского округа  
от 01.08.2024 г. № 13/24



Приложение № 219  
к постановлению администрации  
Губкинского городского округа  
от «14» *августа* 2024 г. № *13/10*

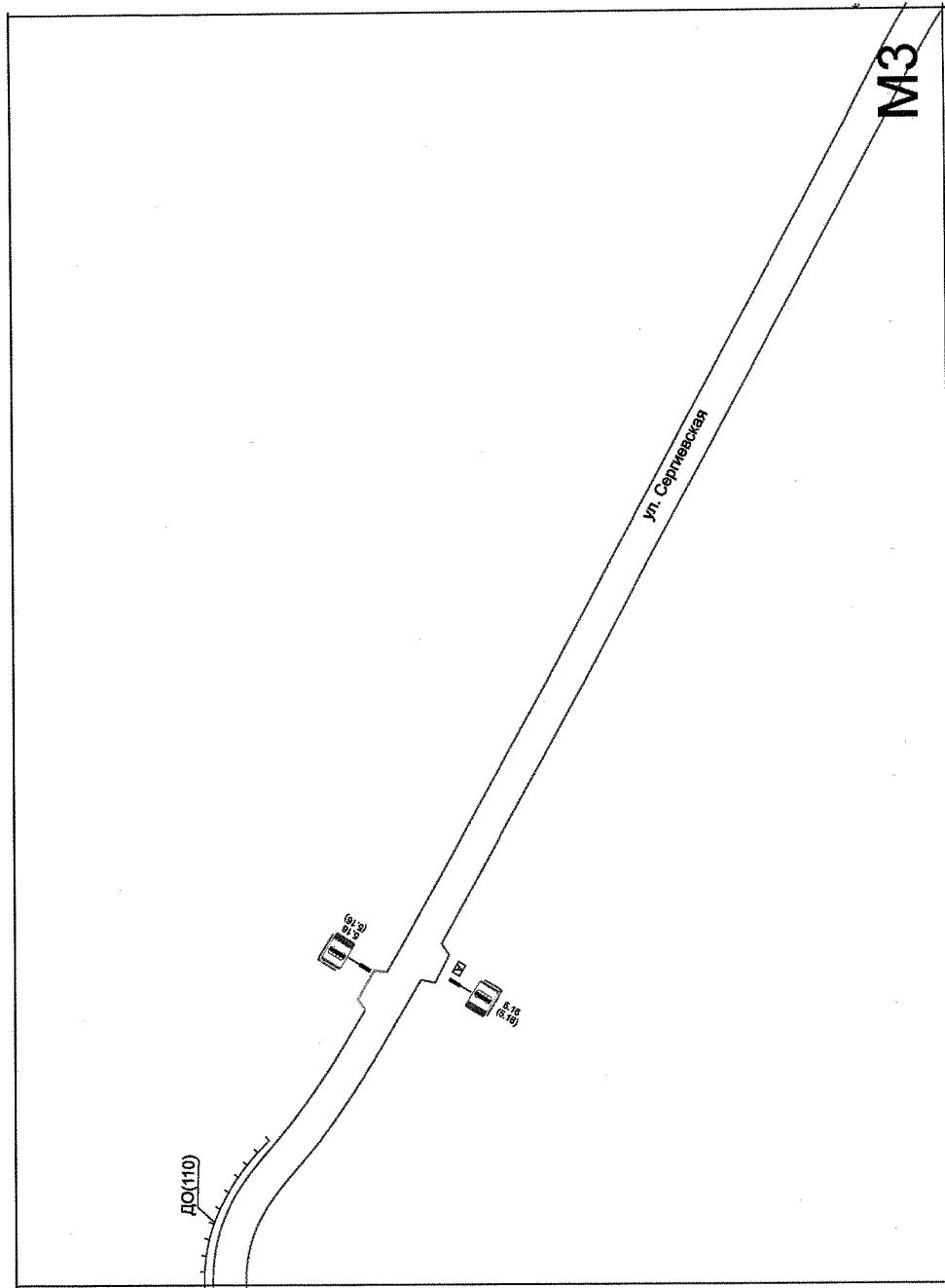


Приложение № 220

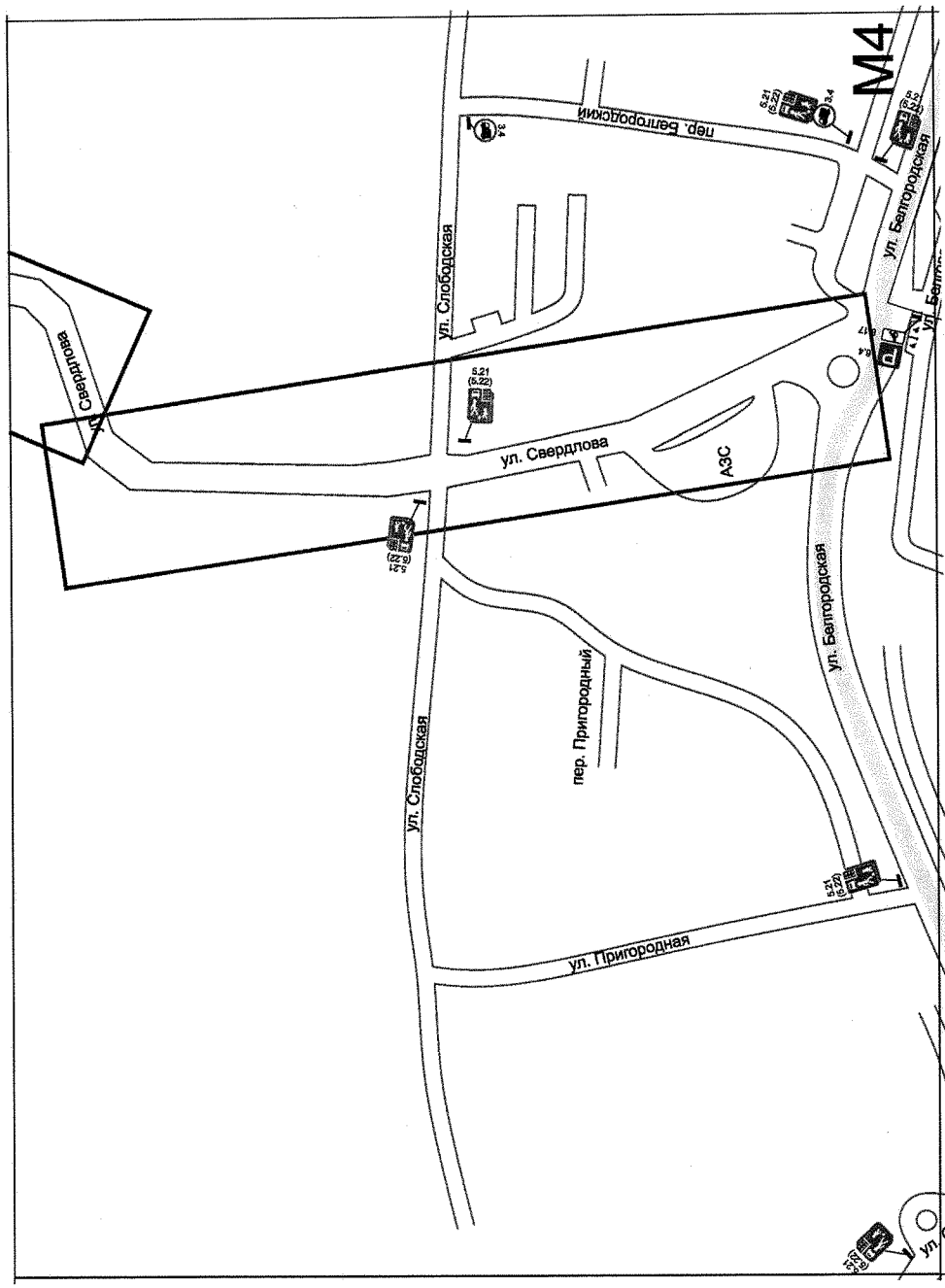
к постановлению администрации

Губкинского городского округа

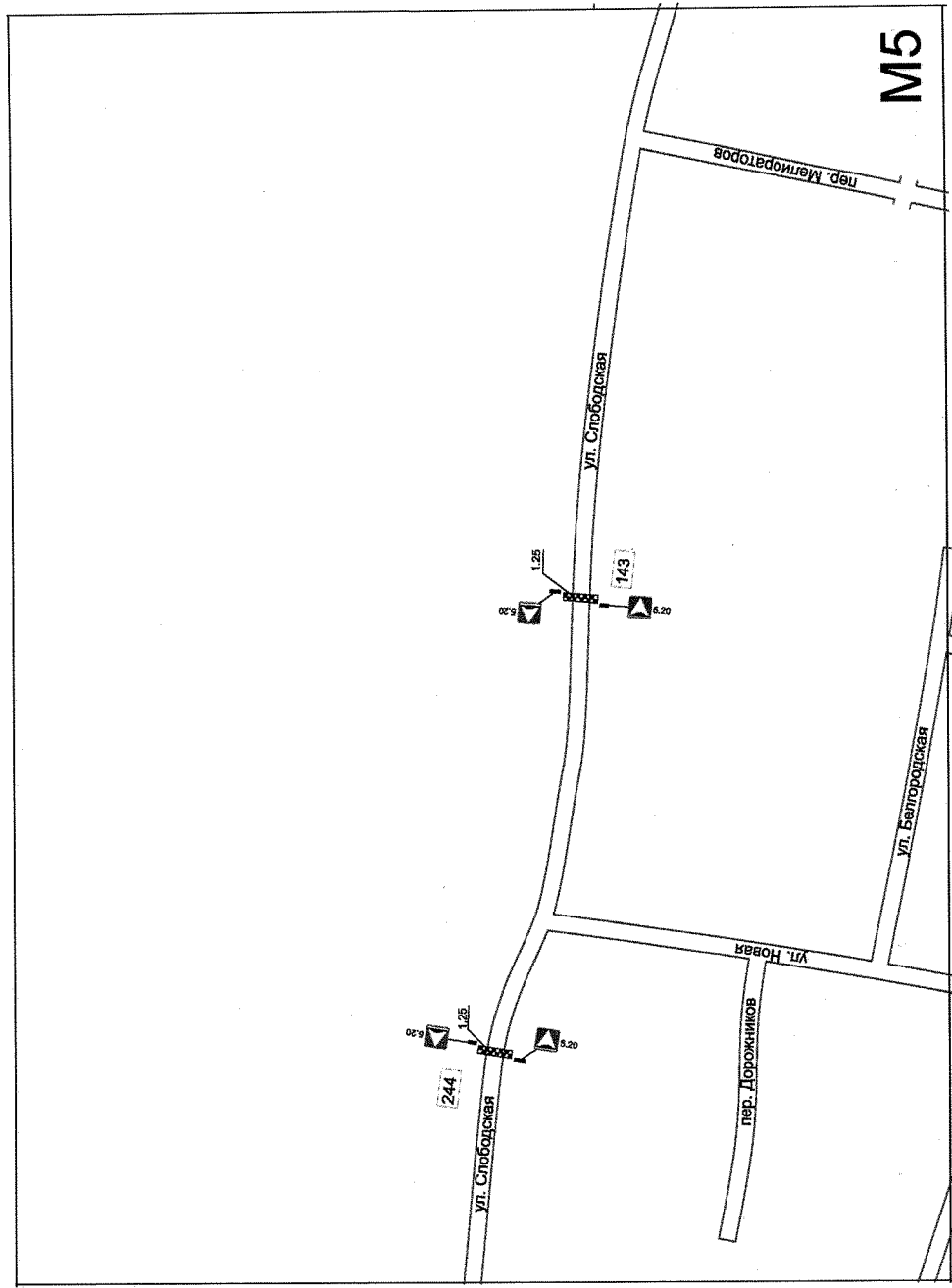
от 01.09.2024 г. № 13/20



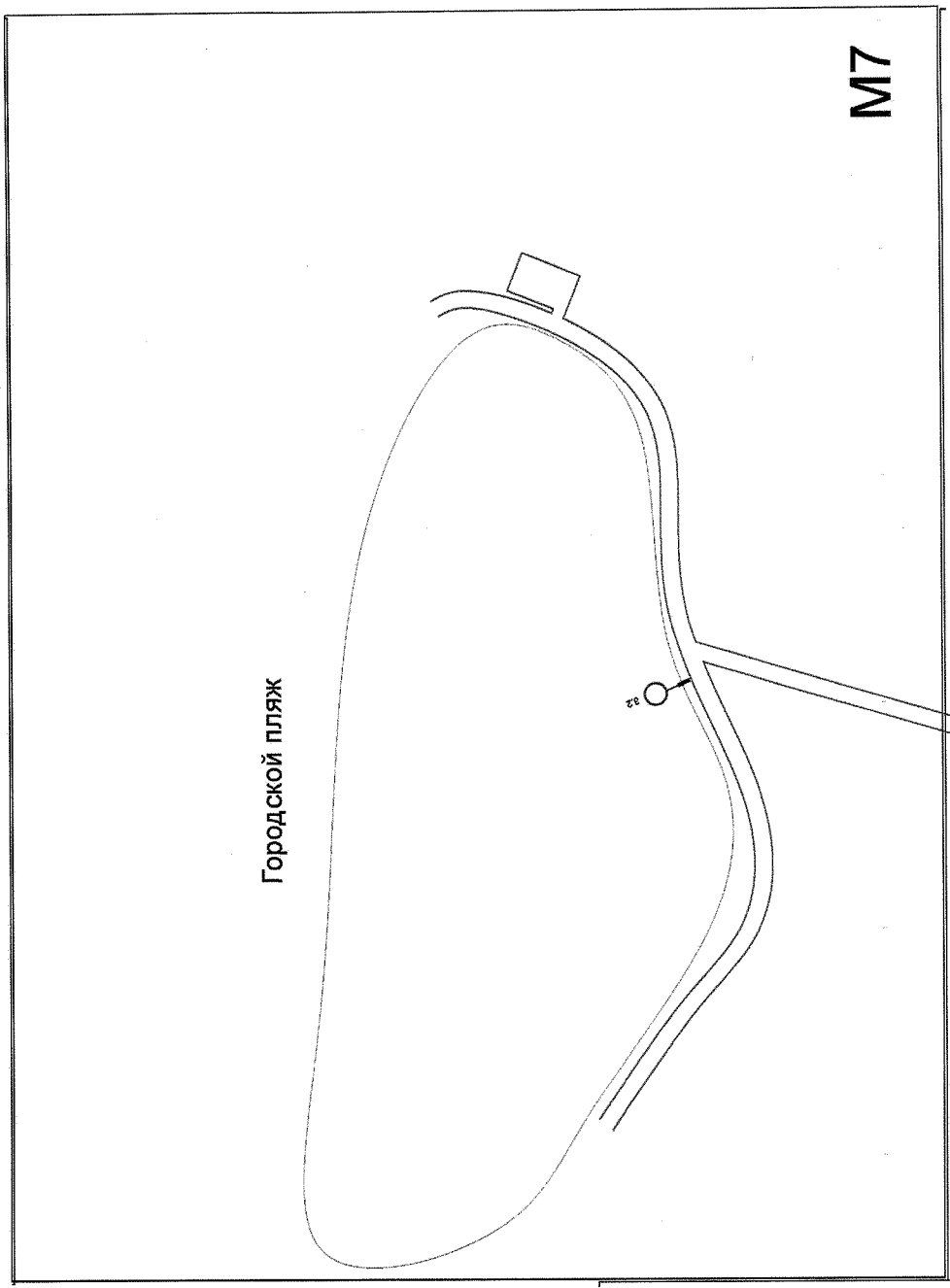
Приложение № 221  
к постановлению администрации  
Губкинского городского округа  
от 14.03.2024 г. № 13-100-



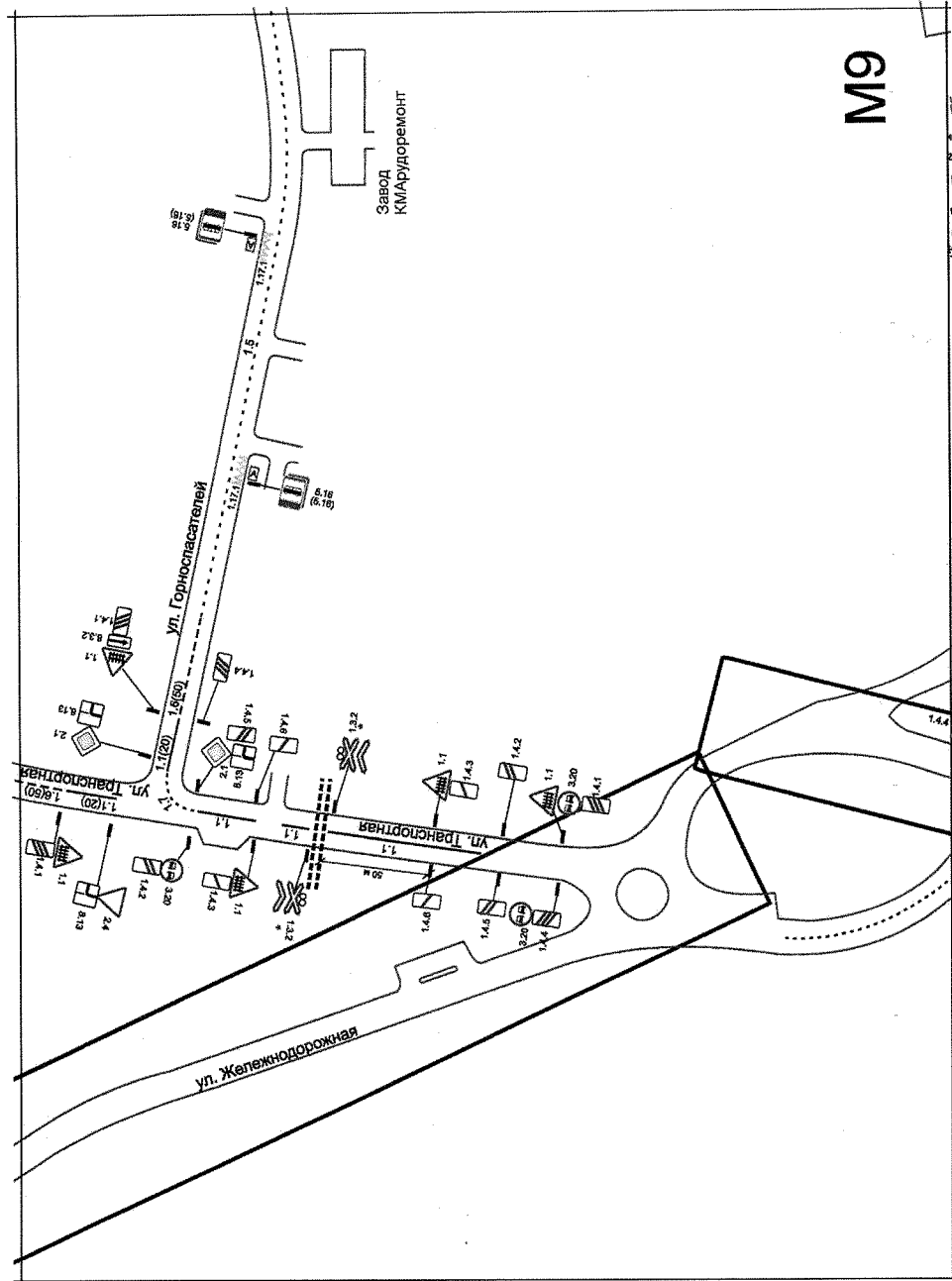
Приложение № 222  
к постановлению администрации  
Губкинского городского округа  
от «24» *августа* 2024 г. № *13-116*



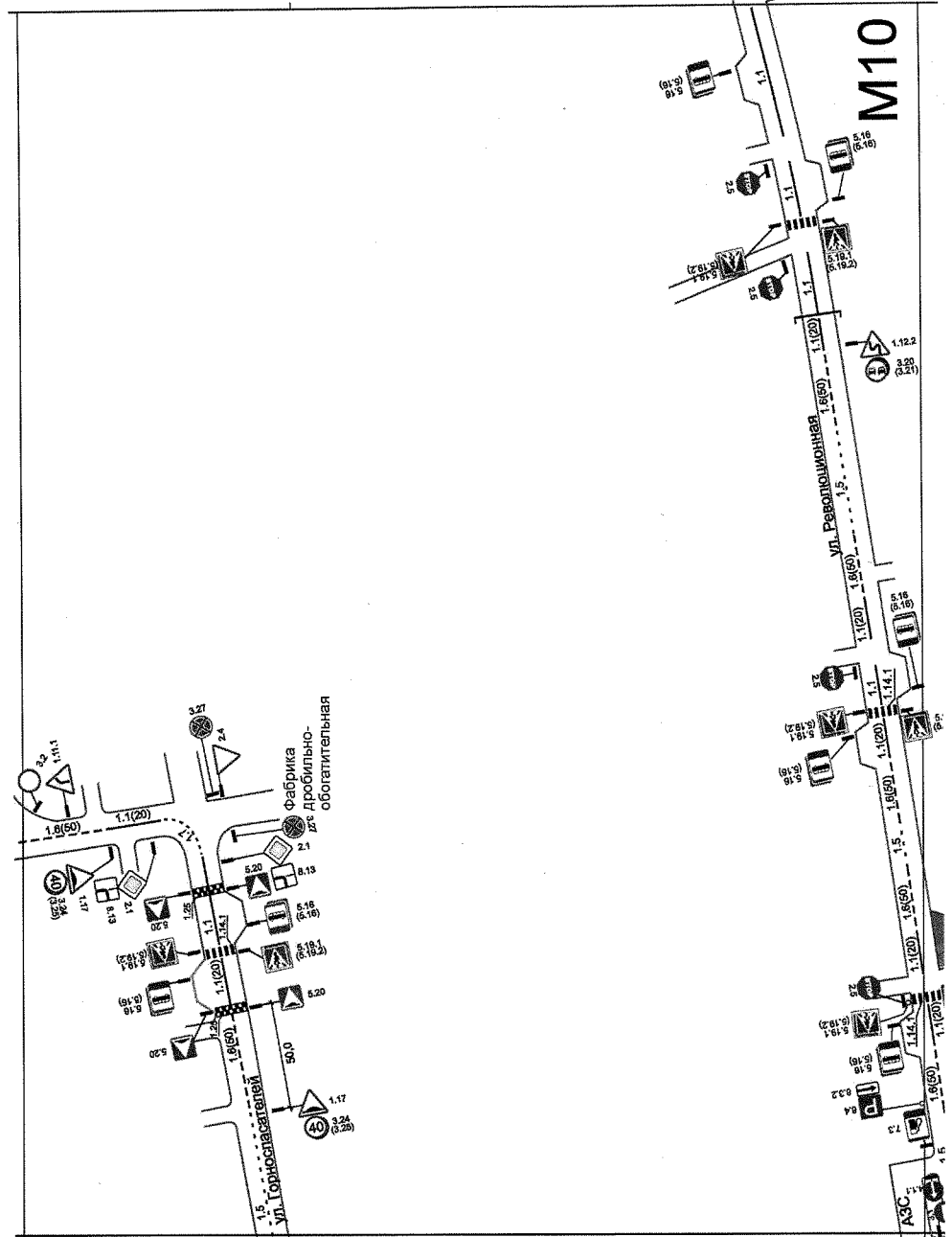
Приложение № 223  
к постановлению администрации  
Губкинского городского округа  
от «14» ~~августа~~ 2024 г. № ~~73-па~~



Приложение № 224  
к постановлению администрации  
Губкинского городского округа  
от 04.08.2024 г. № 13-Па



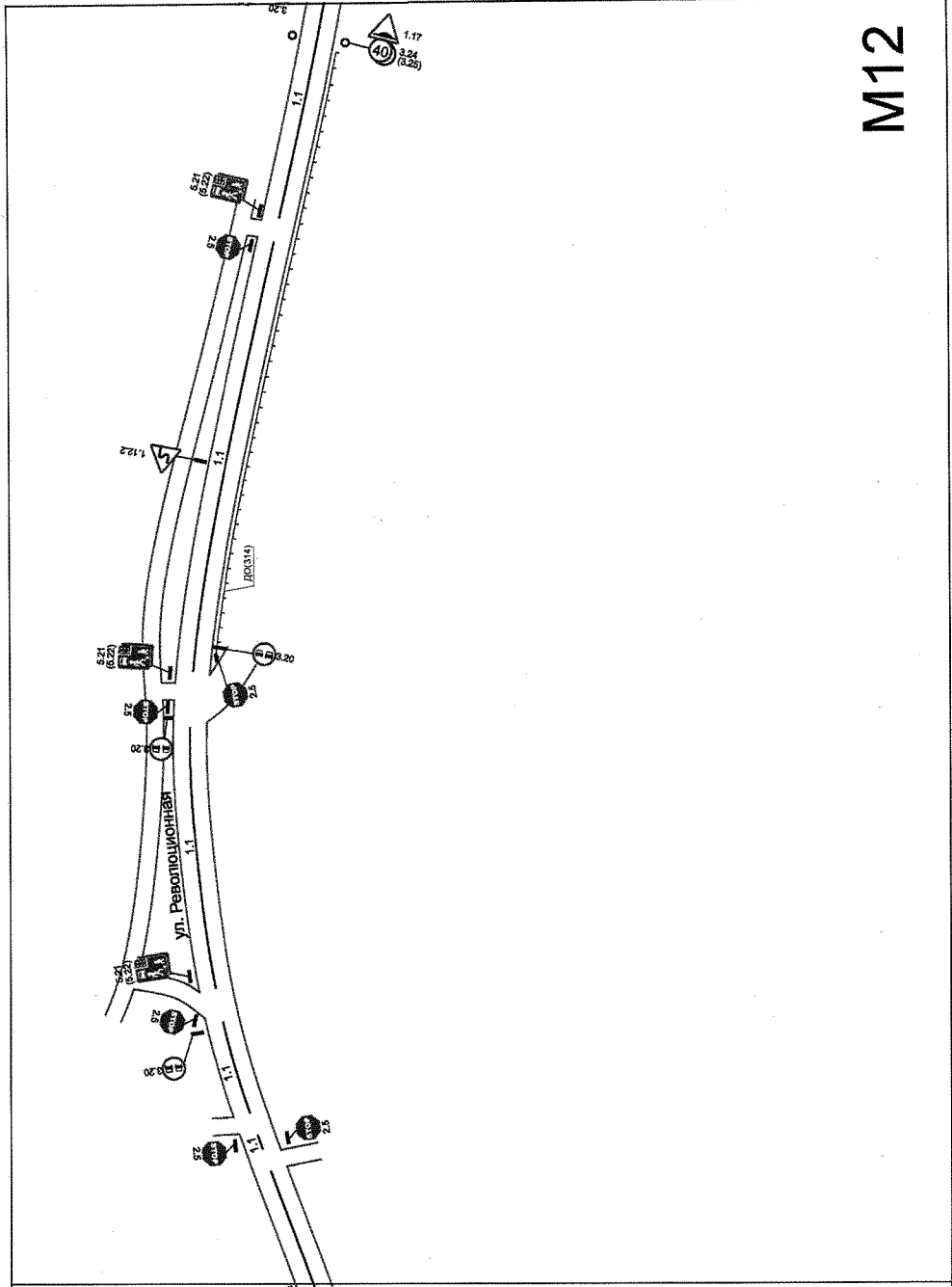
Приложение № 225  
к постановлению администрации  
Губкинского городского округа  
от «14» Июля 2024 г. № 13-179





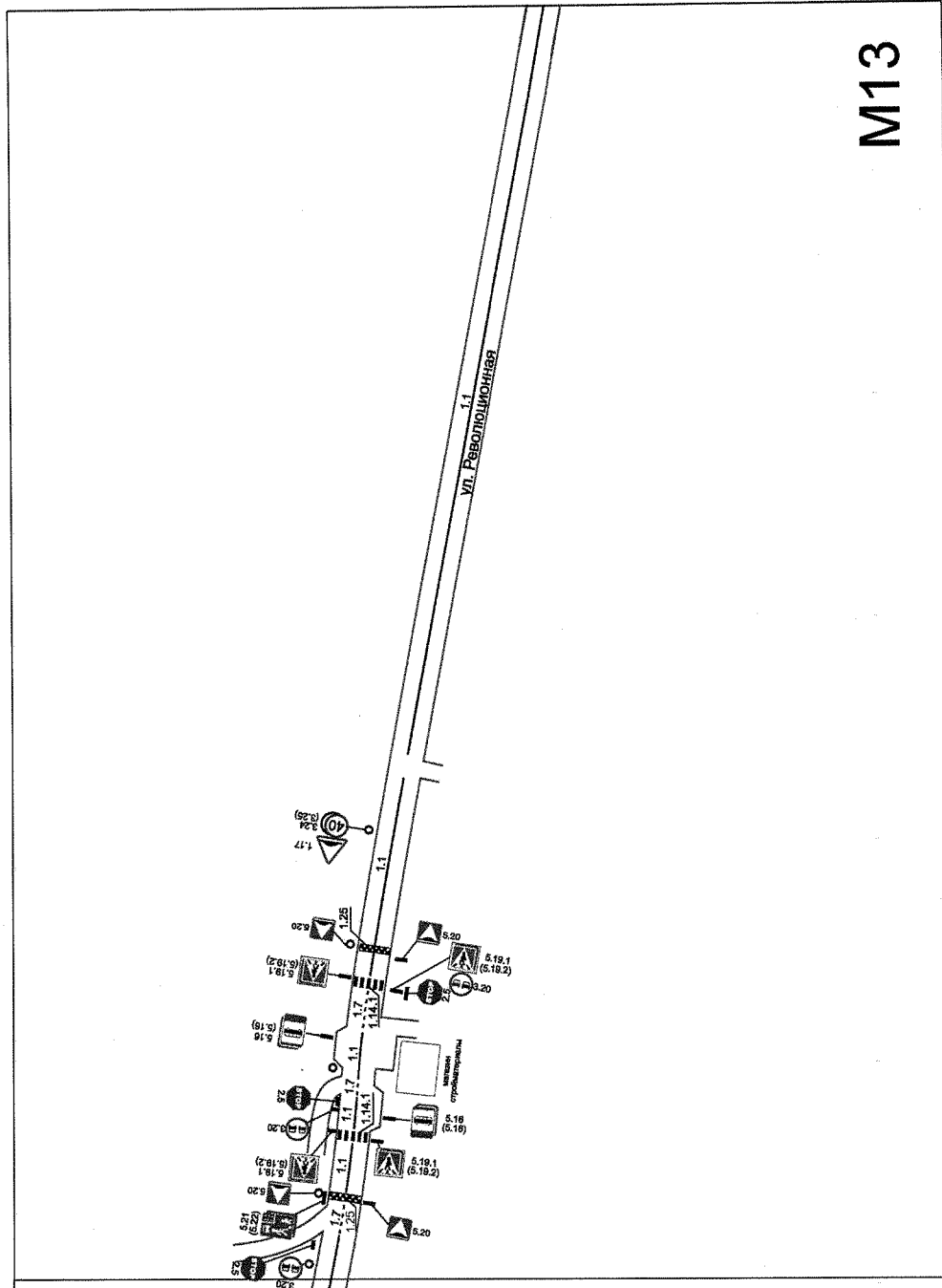


Приложение № 227  
к постановлению администрации  
Губкинского городского округа  
от 04.11.2024 г. № 13-12

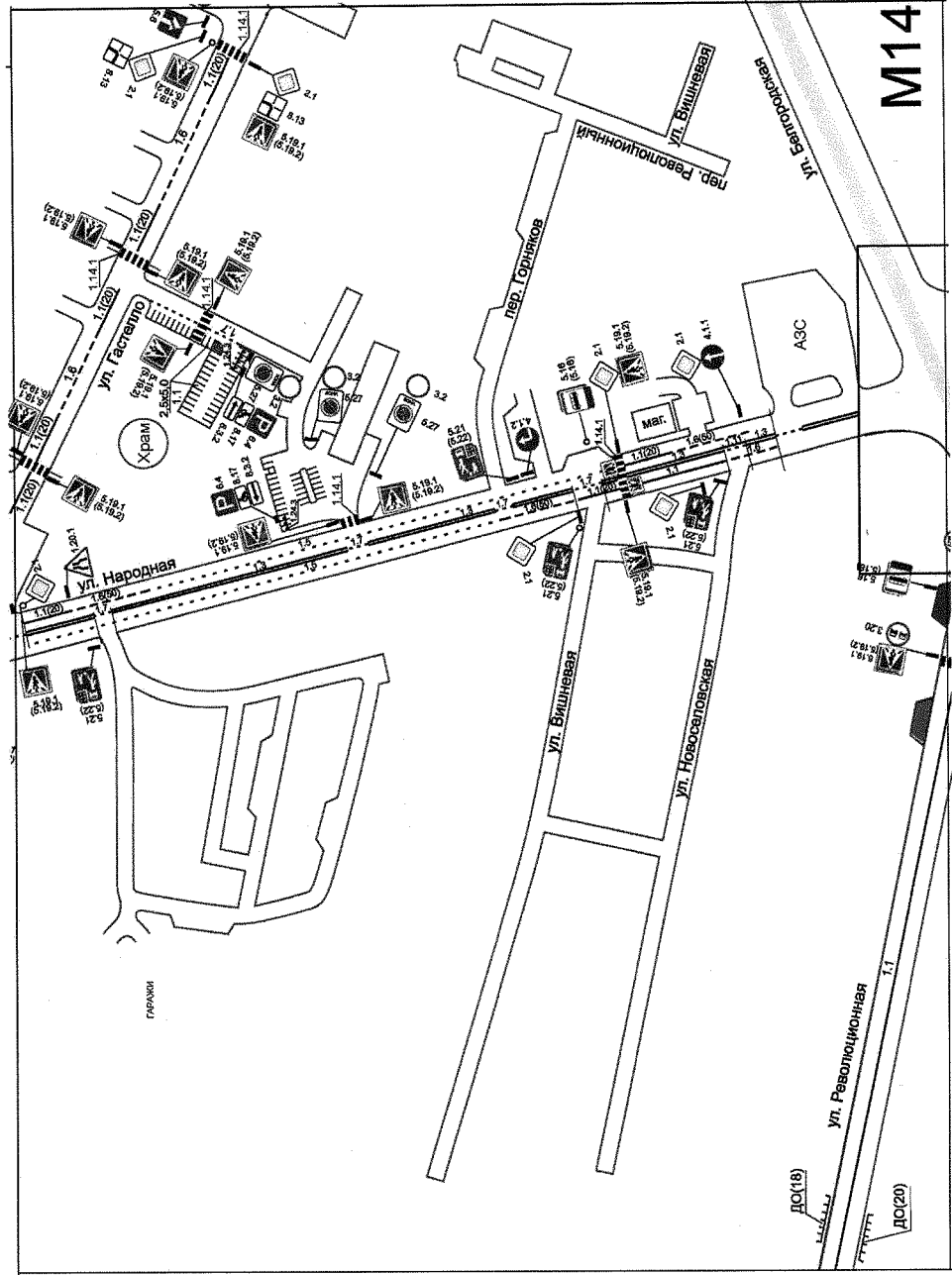


M12

Приложение № 228  
к постановлению администрации  
Губкинского городского округа  
от «14» января 2024 г. № 10-ПА



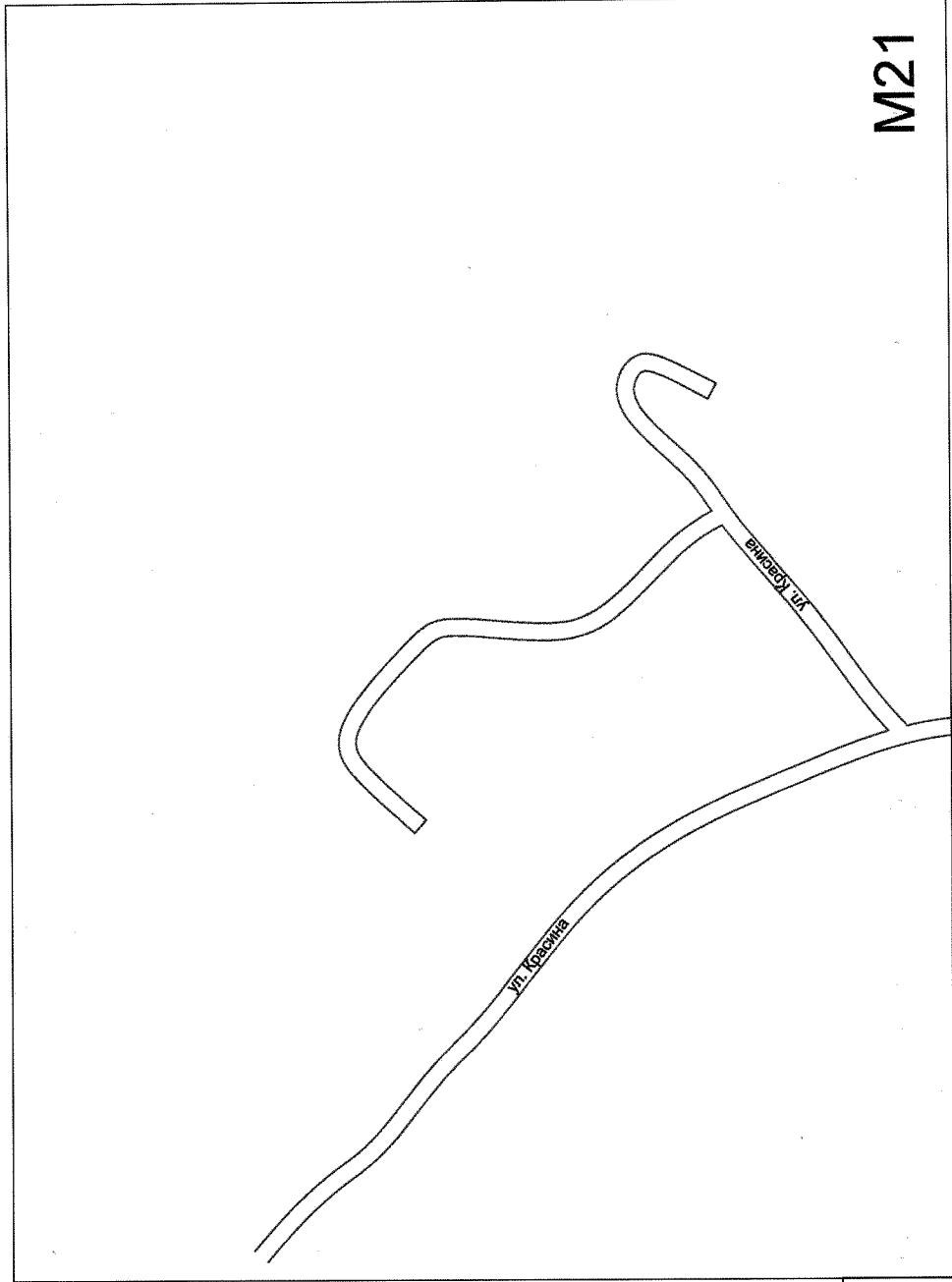
Приложение № 229  
к постановлению администрации  
Губкинского городского округа  
от «14» сентября 2024 г. № 13-РА



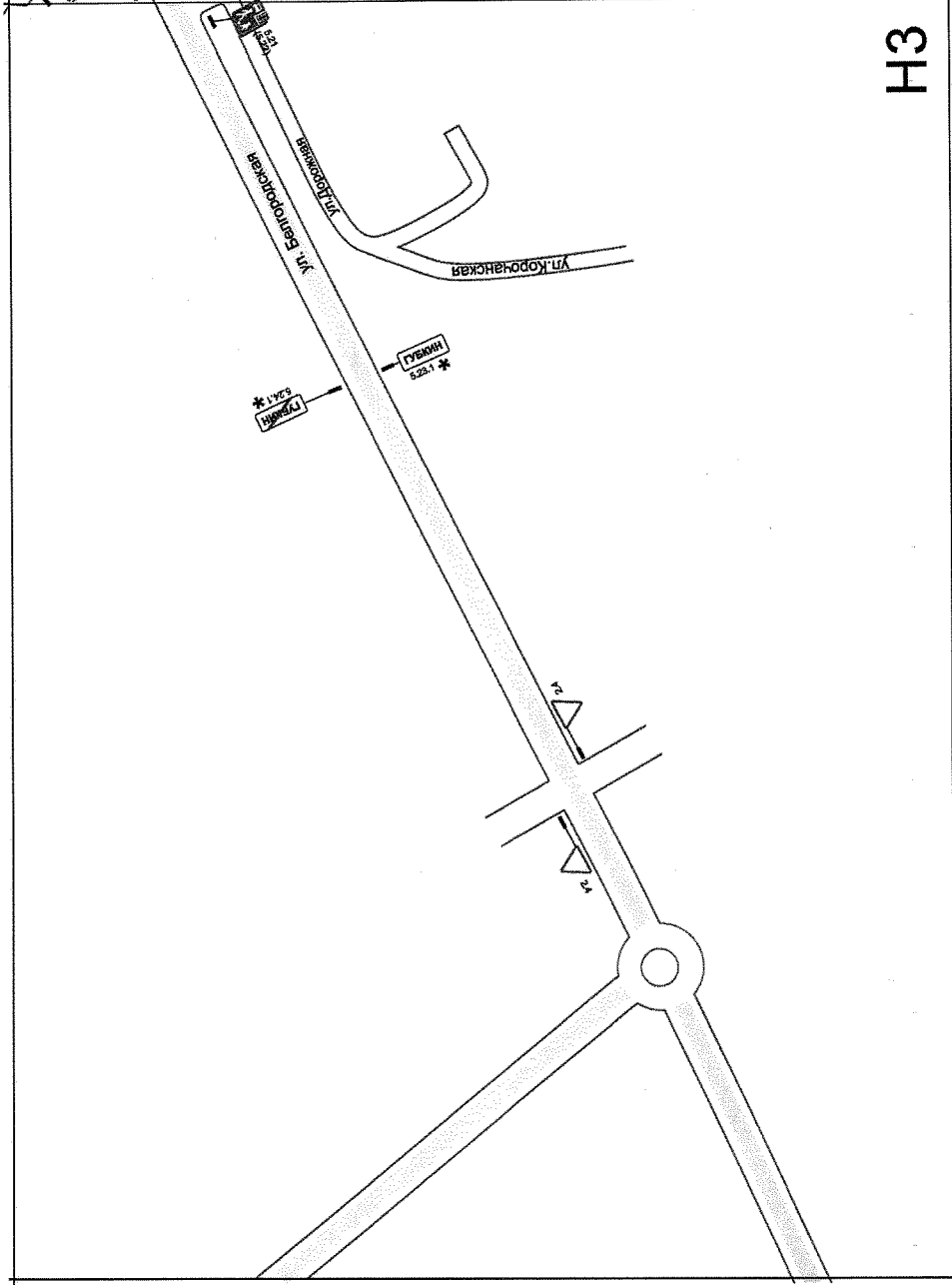




Приложение № 232  
к постановлению администрации  
Губкинского городского округа  
от 04.11.2024 г. № 13-112

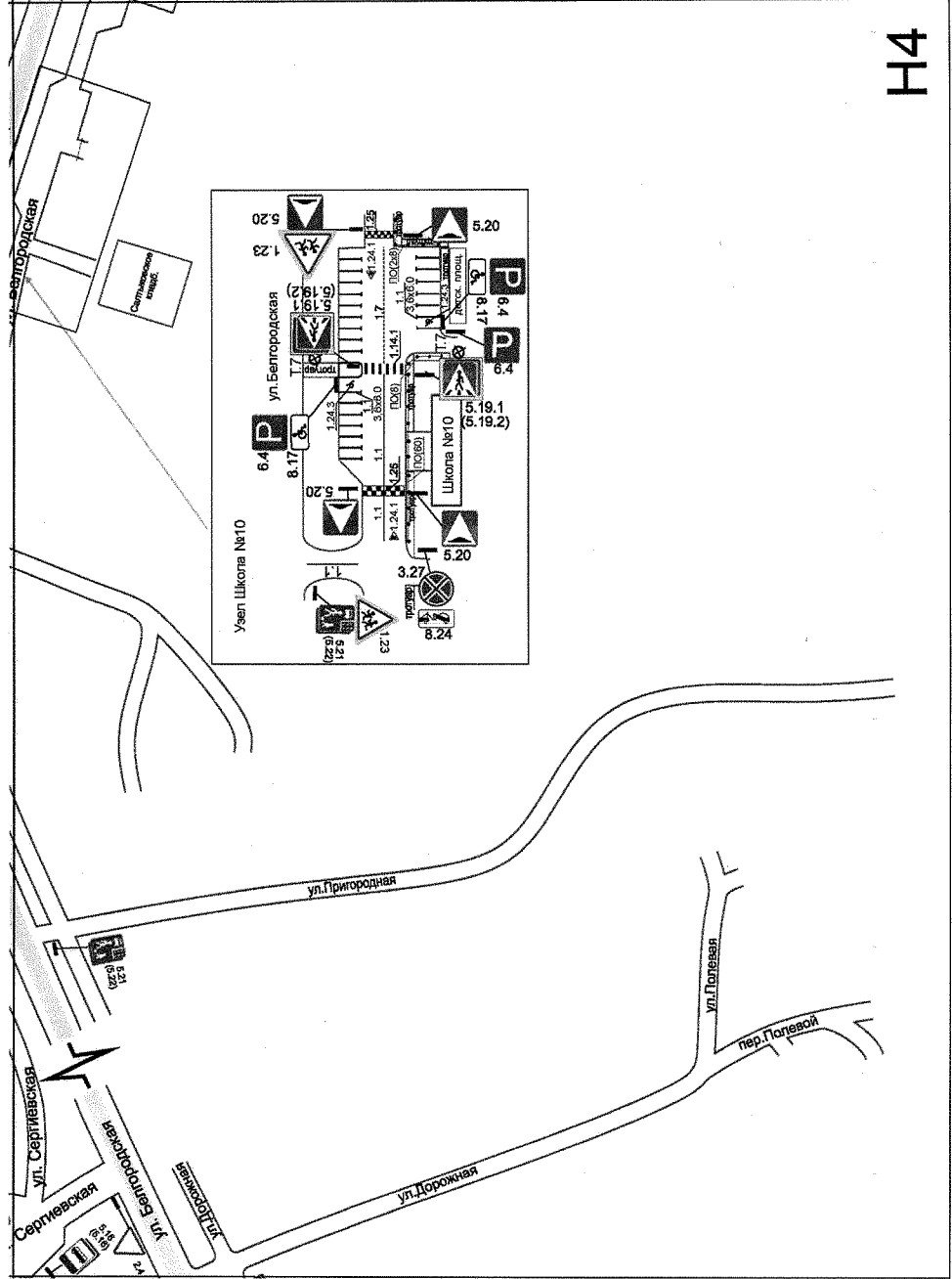


Приложение № 233  
к постановлению администрации  
Губкинского городского округа  
от «11» сентября 2024 г. № 73/ПД



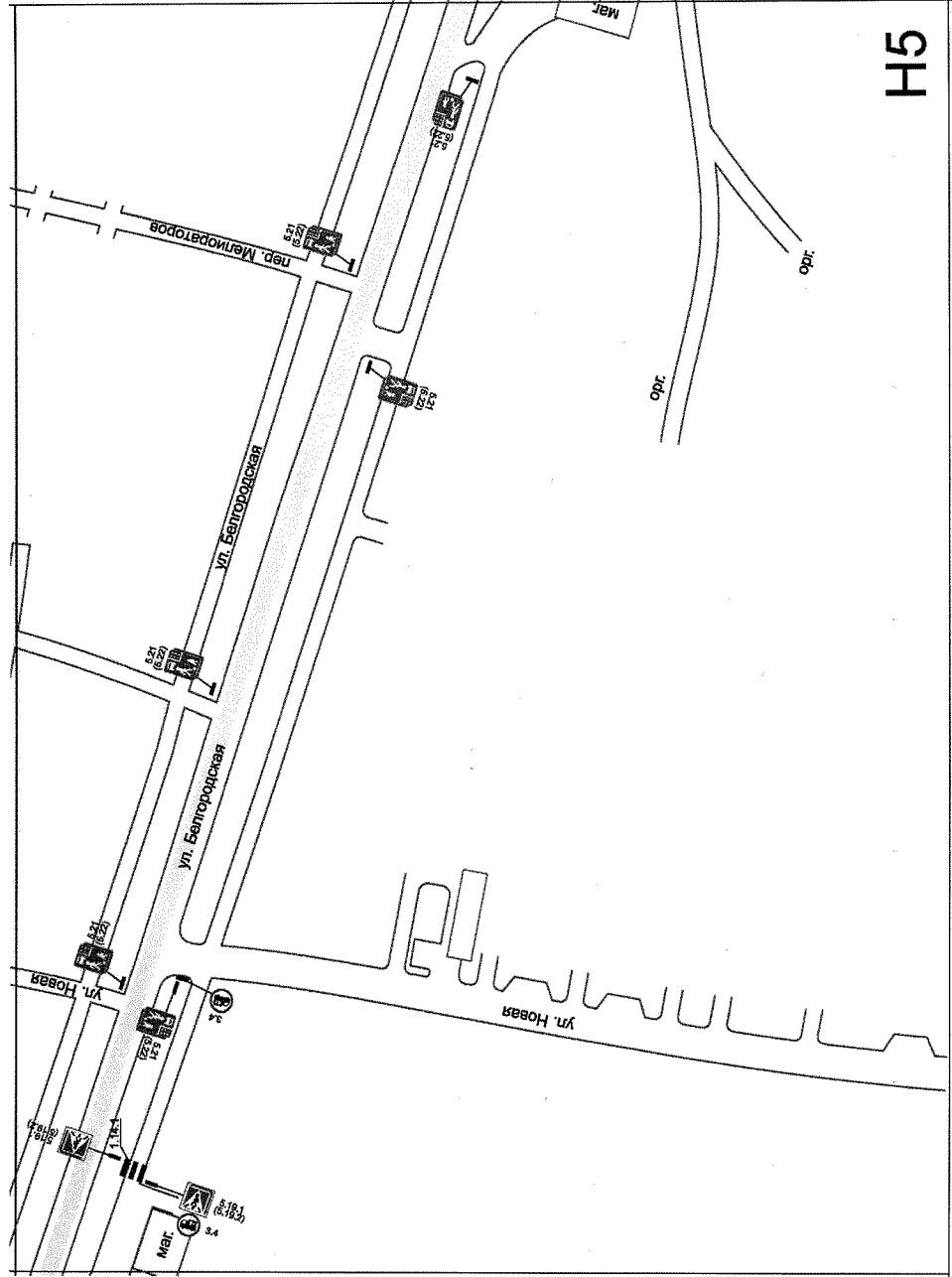


Приложение № 234  
к постановлению администрации  
Губкинского городского округа  
от 04.08.2024 г. № 13.17.а

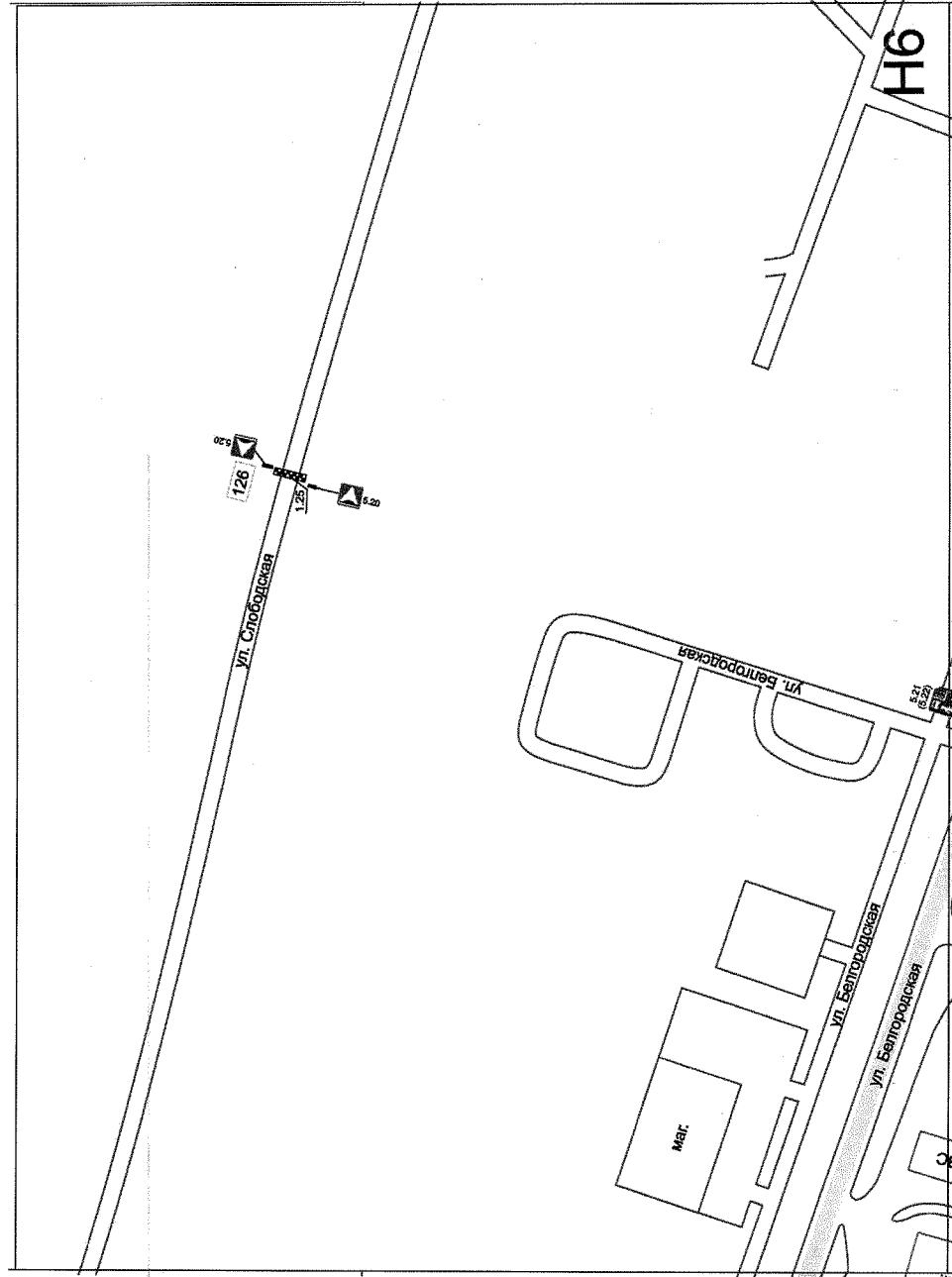


H4

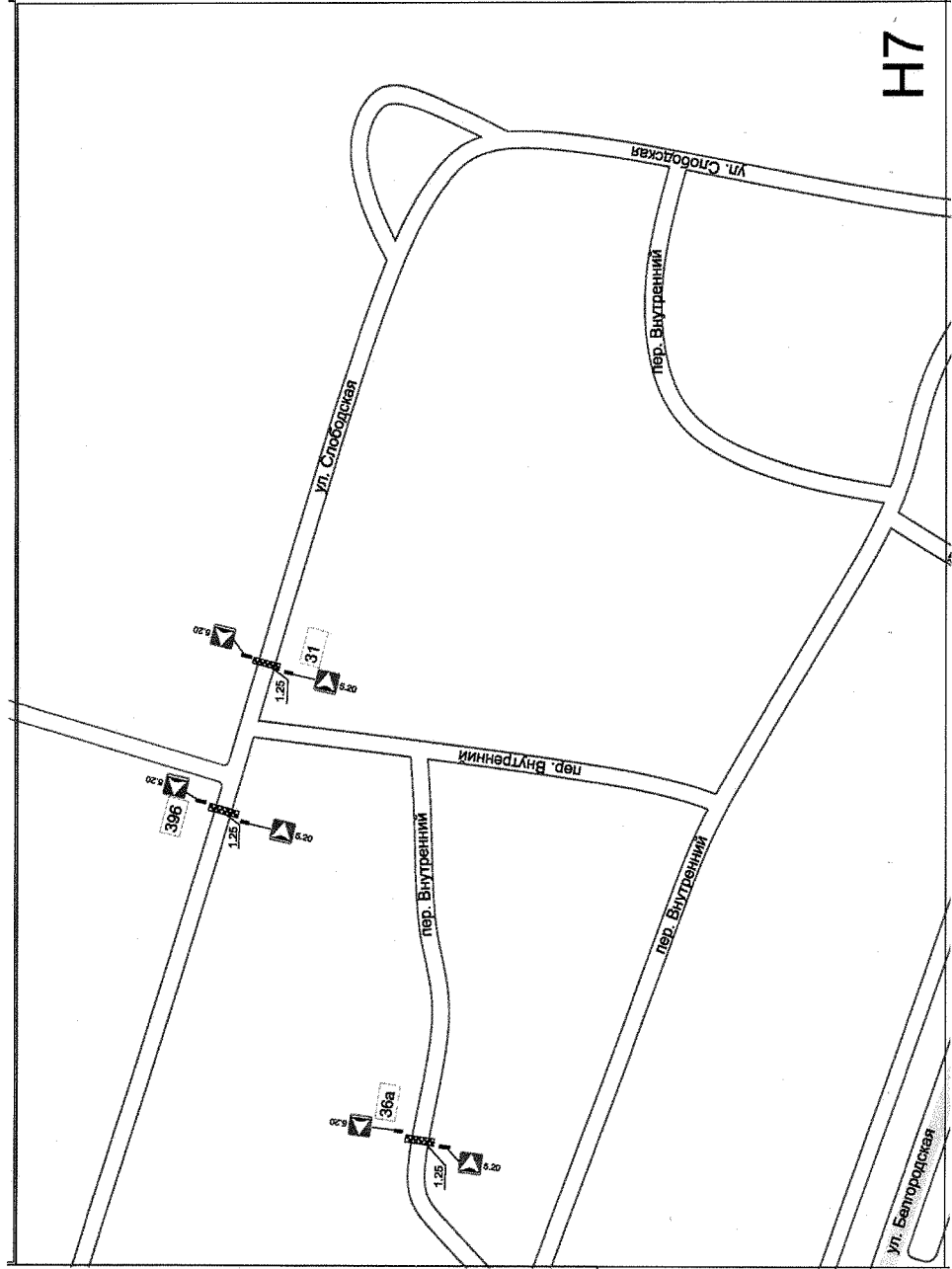
Приложение № 235  
к постановлению администрации  
Губкинского городского округа  
от «24» сентября 2024 г. № 43-120



Приложение № 236  
к постановлению администрации  
Губкинского городского округа  
от «24» сентября 2024 г. № 13-ПА



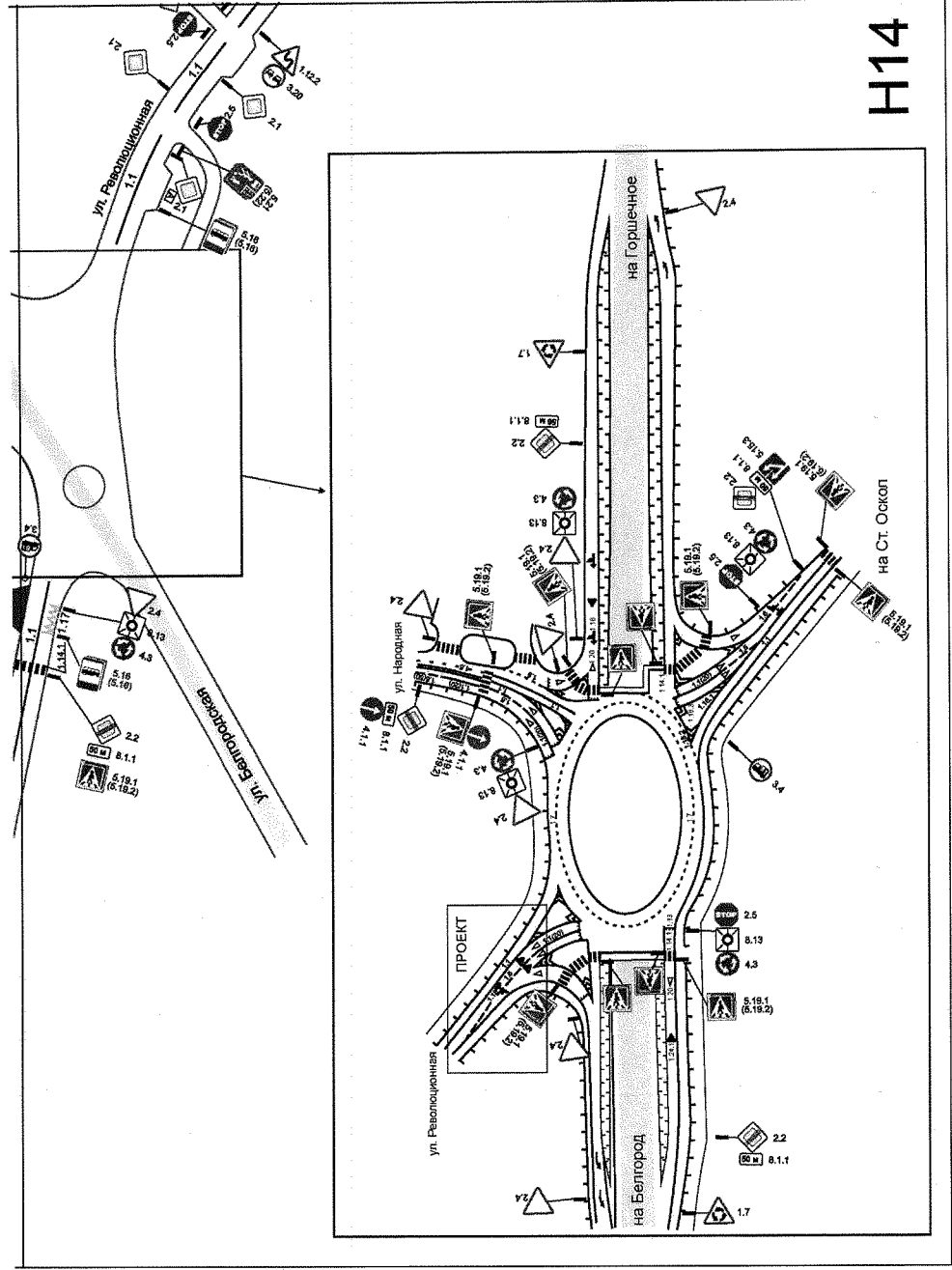
Приложение № 237  
к постановлению администрации  
Губкинского городского округа  
от «14» ~~сентября~~ 2024 г. № ~~13-122~~







Приложение № 240  
к постановлению администрации  
Губкинского городского округа  
от 04.07.2024 г. № 73.00









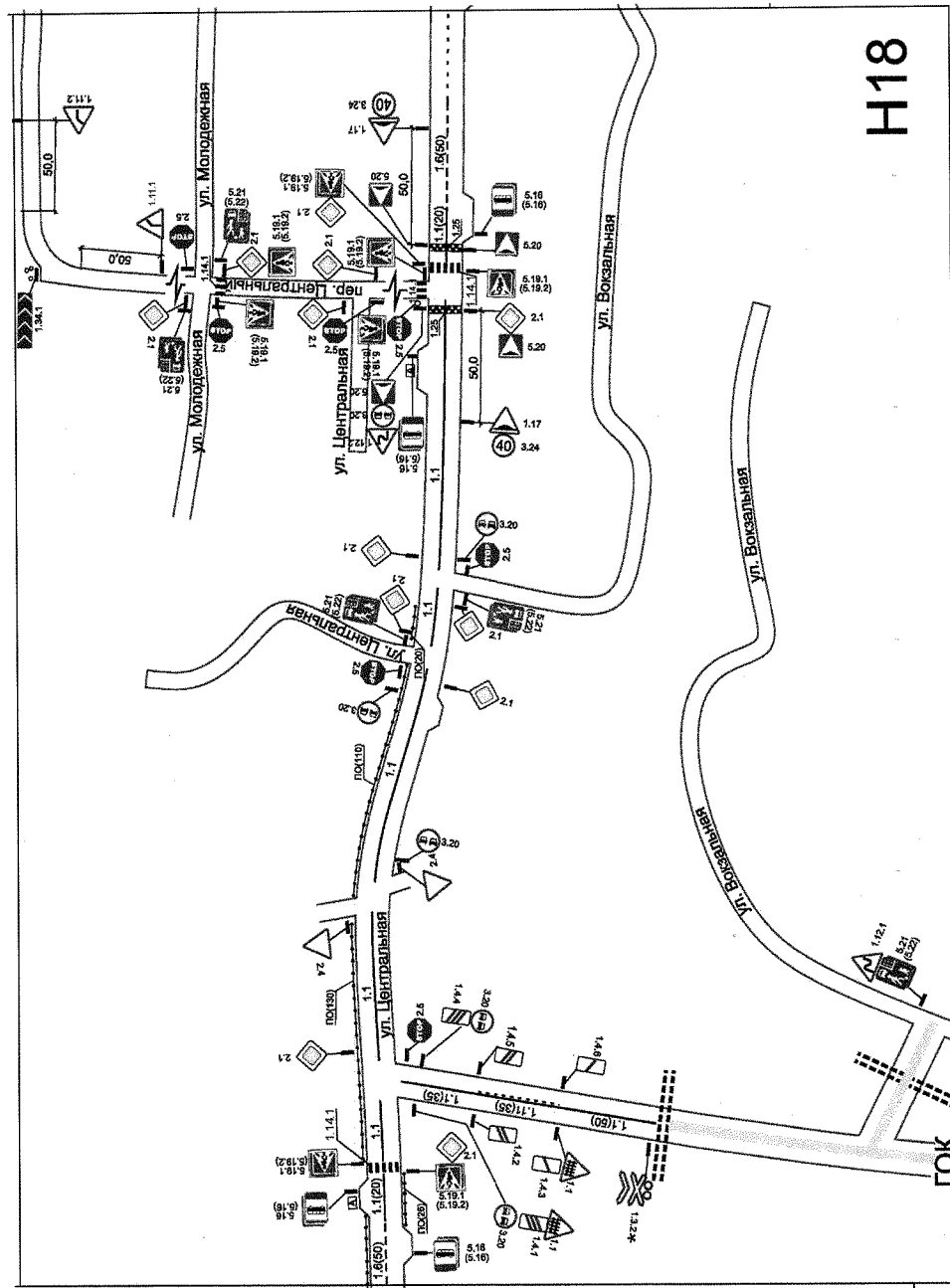


Приложение № 244

к постановлению администрации

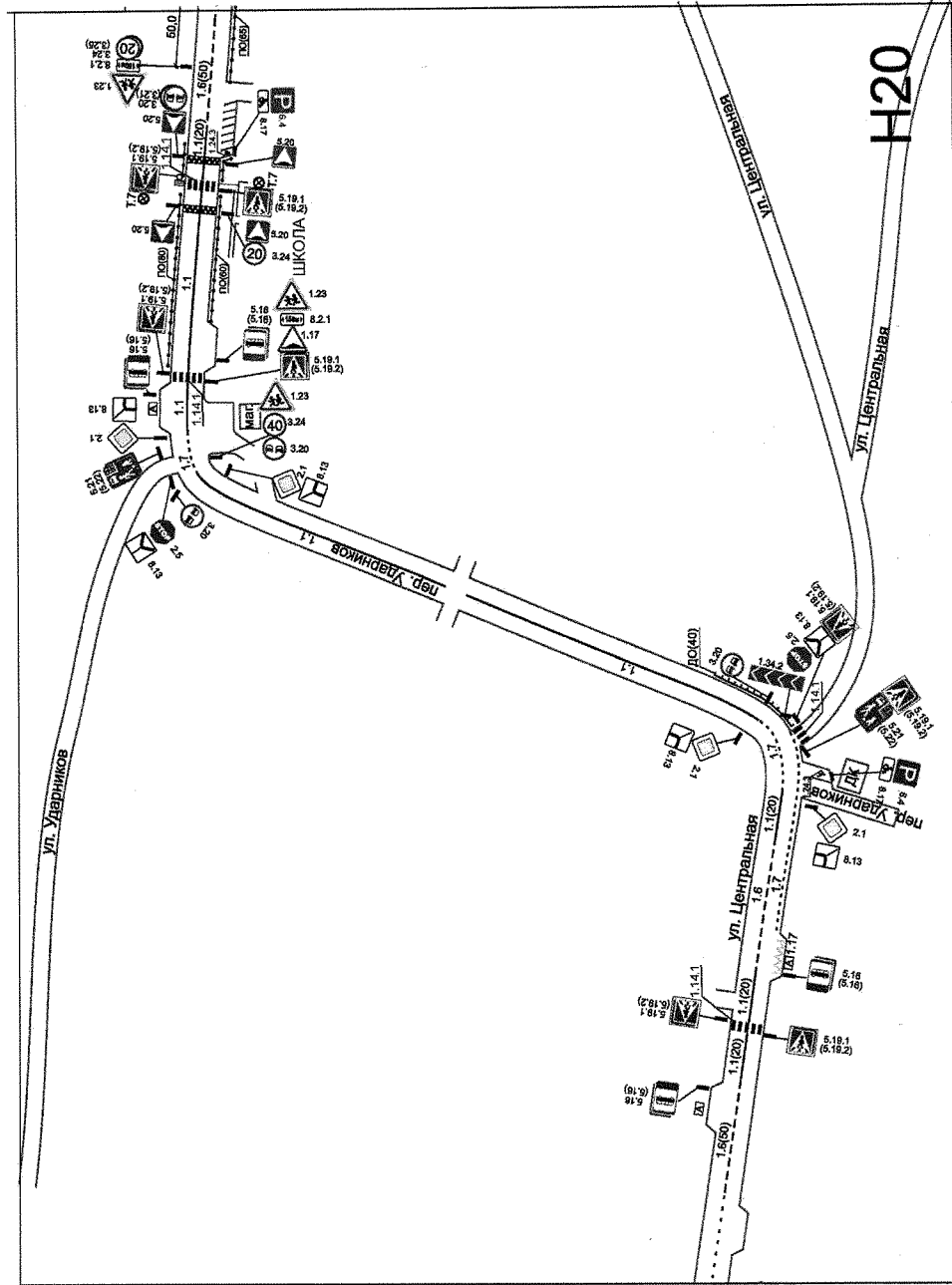
Губкинского городского округа

от 04.07.2024 г. № 13-10

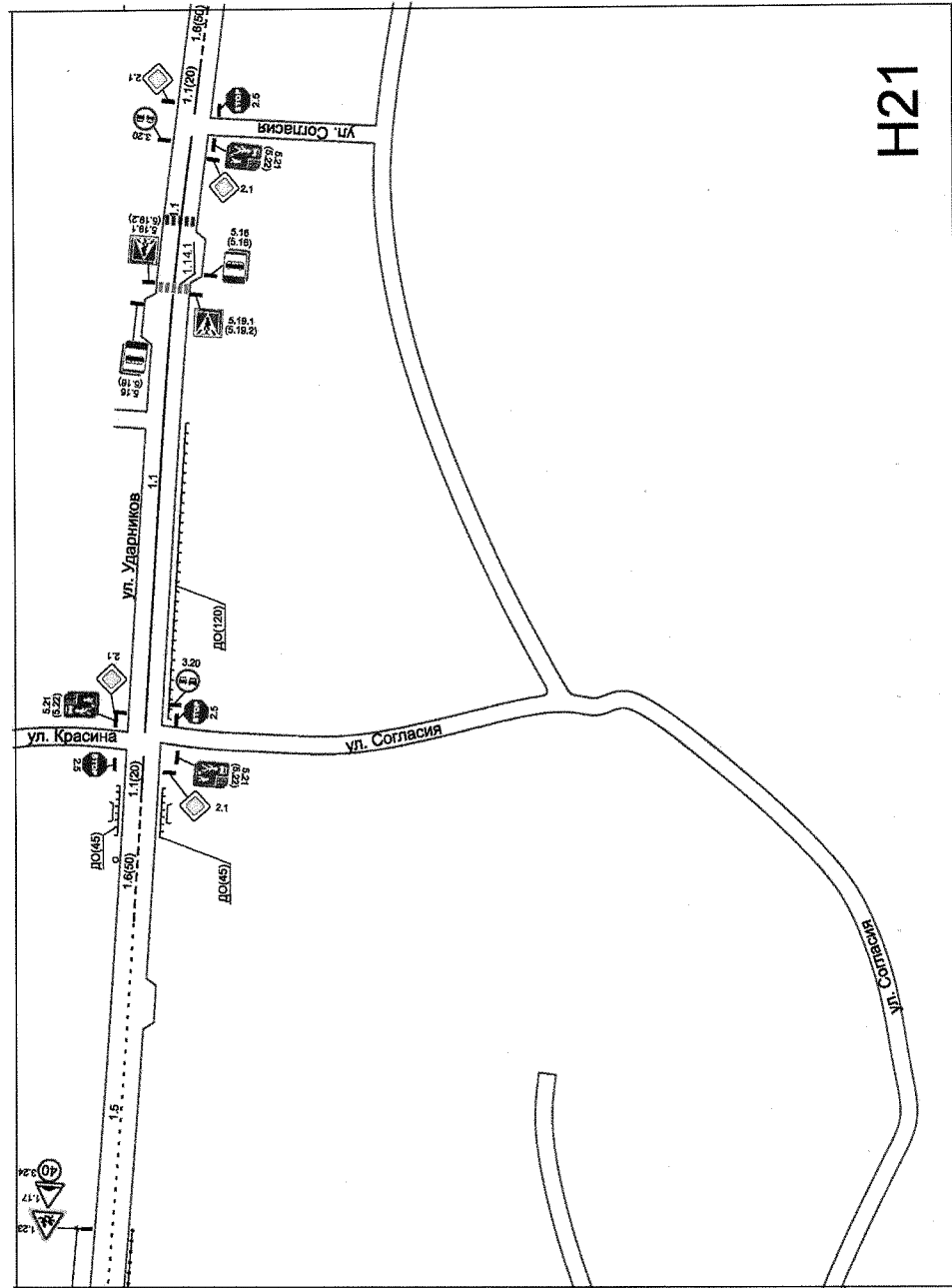




Приложение № 246  
к постановлению администрации  
Губкинского городского округа  
от «14» сентября 2024 г. № 43-рп



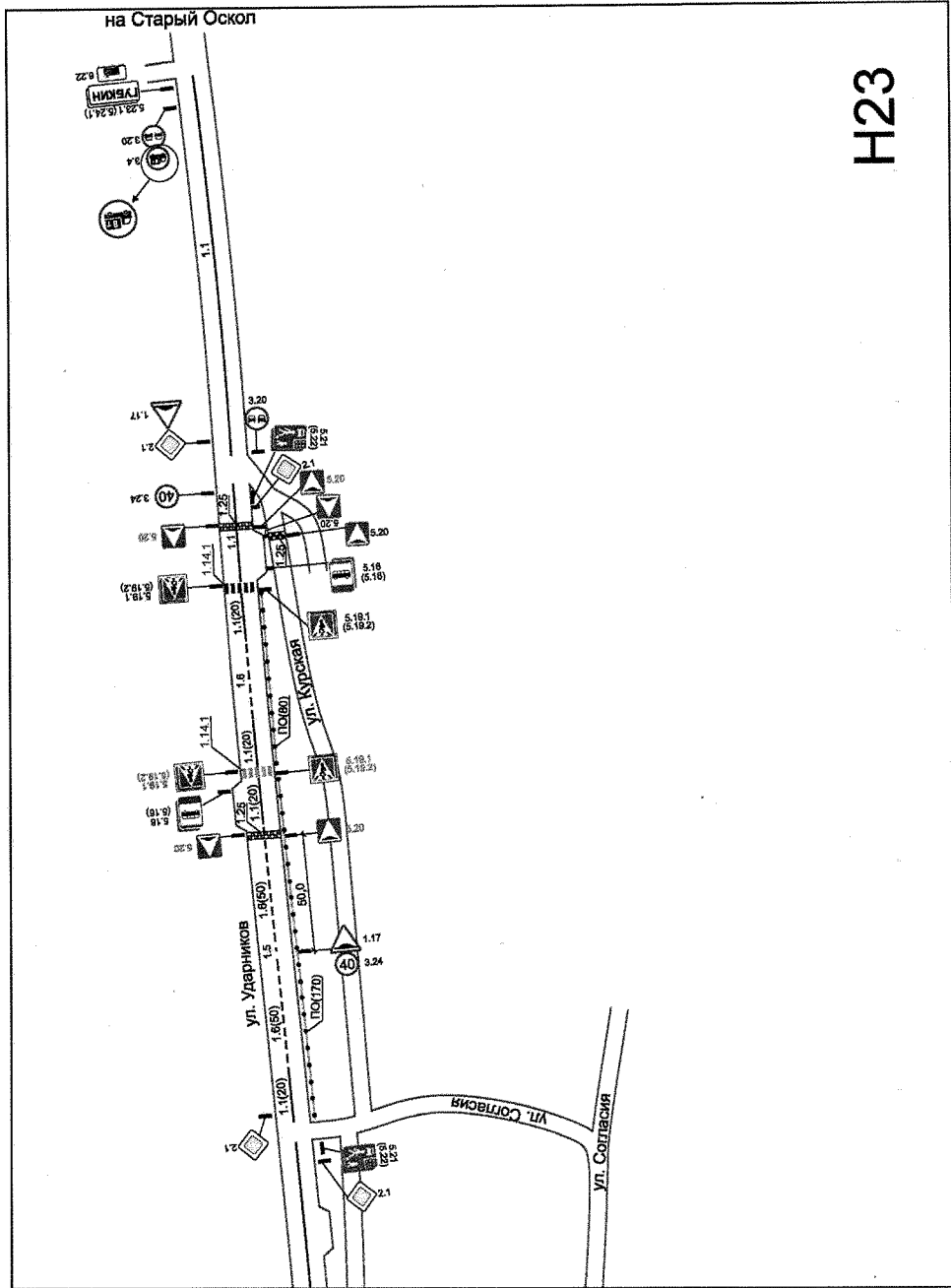
Приложение № 247  
к постановлению администрации  
Губкинского городского округа  
от 04.09.2024 г. № 13-20.



H21

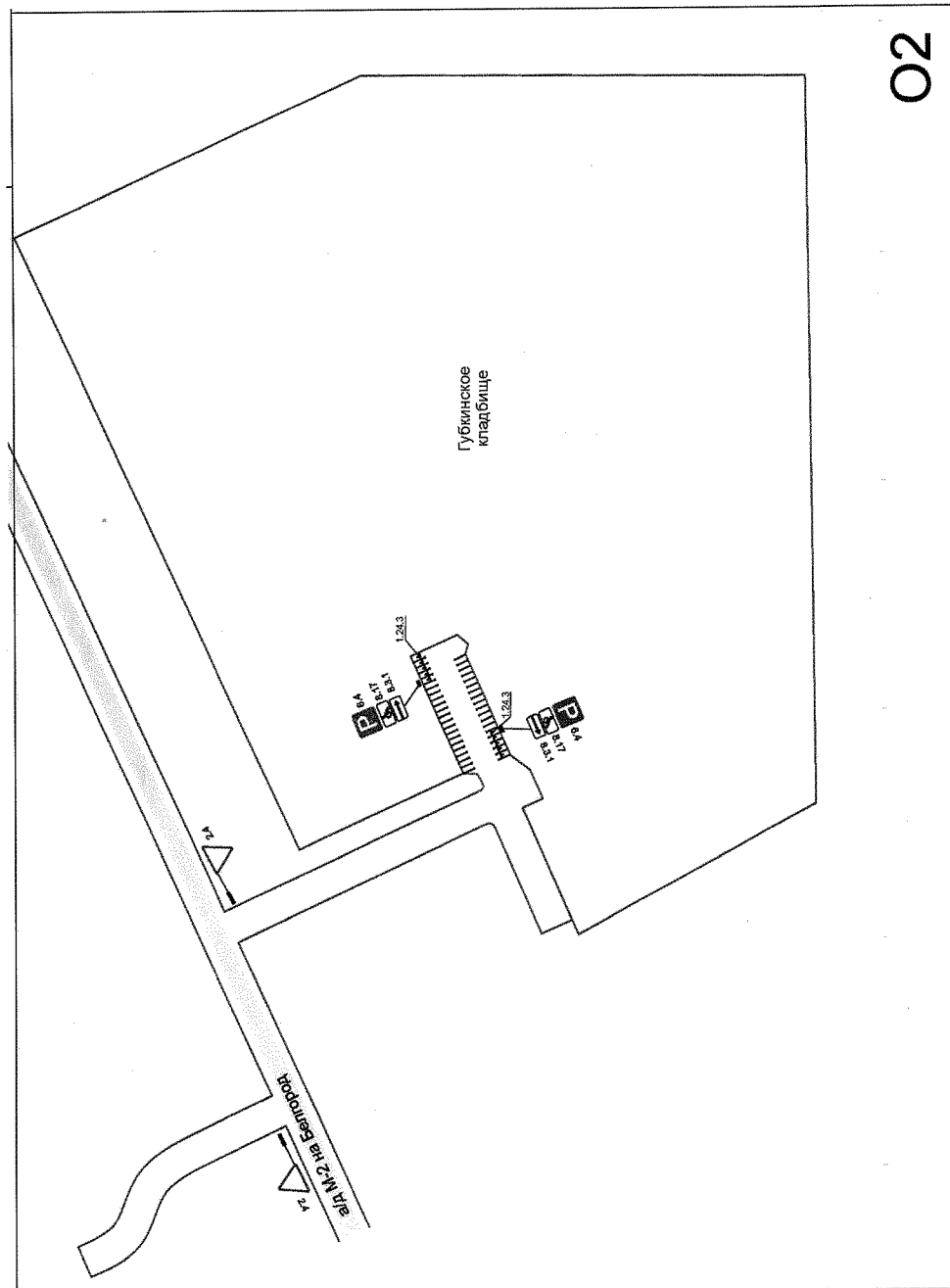


Приложение № 249  
к постановлению администрации  
Губкинского городского округа  
от 04 » апреля 2024 г. № 43-ПД

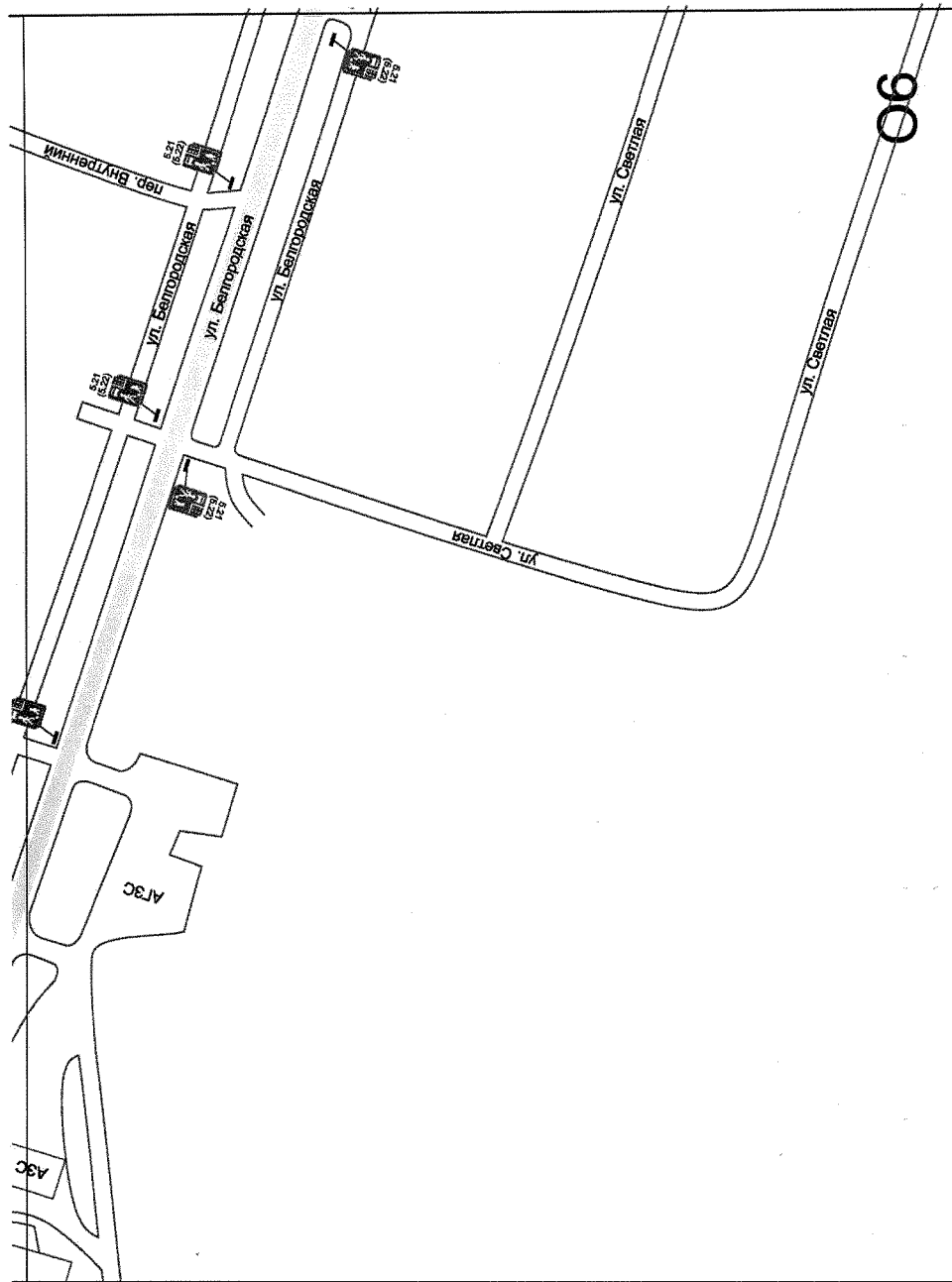




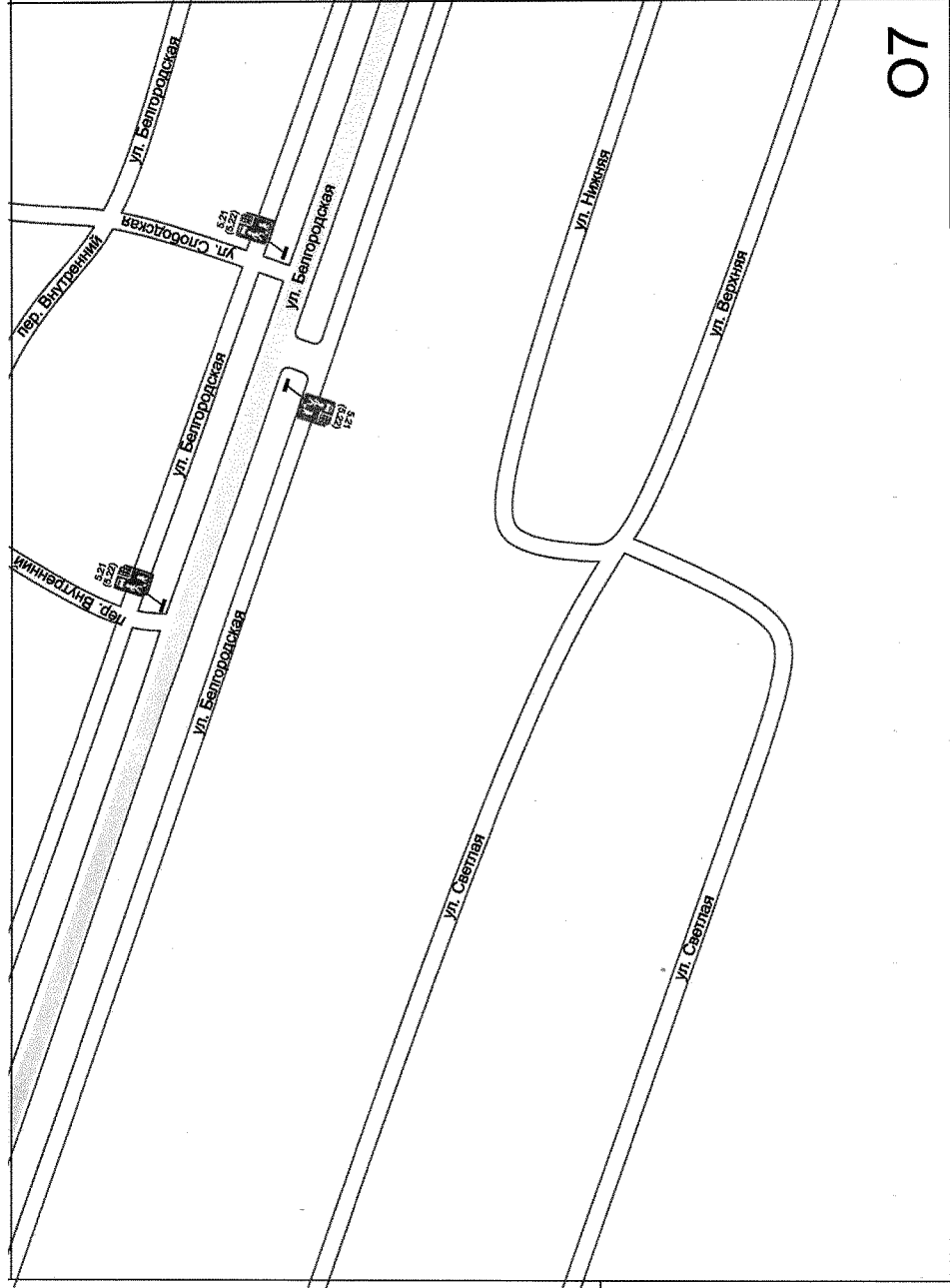
Приложение № 250  
к постановлению администрации  
Губкинского городского округа  
от «14» сентября 2024 г. № 73-Р.О.



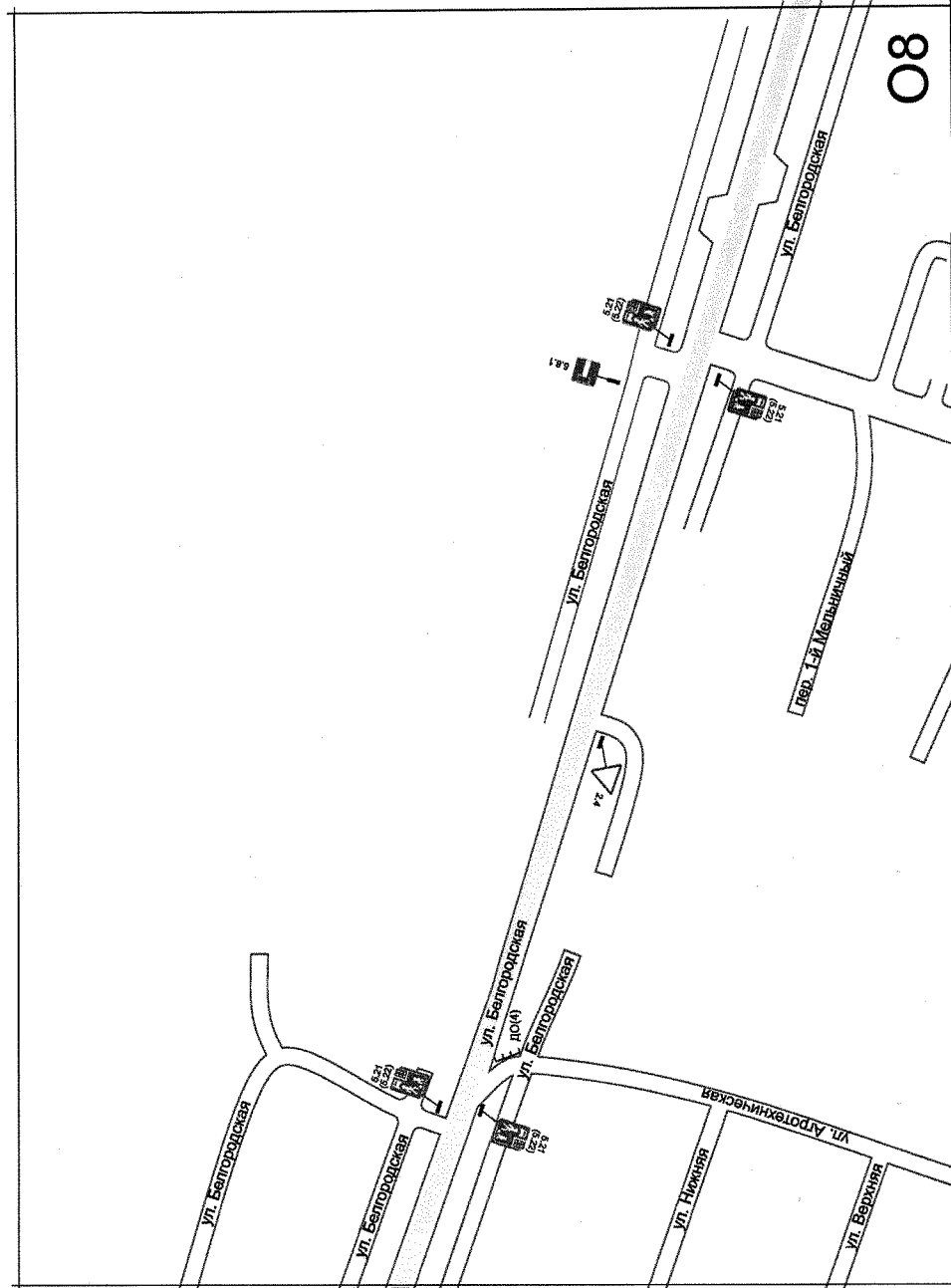
Приложение № 251  
к постановлению администрации  
Губкинского городского округа  
от «14» *января* 2024 г. № *73-РД*



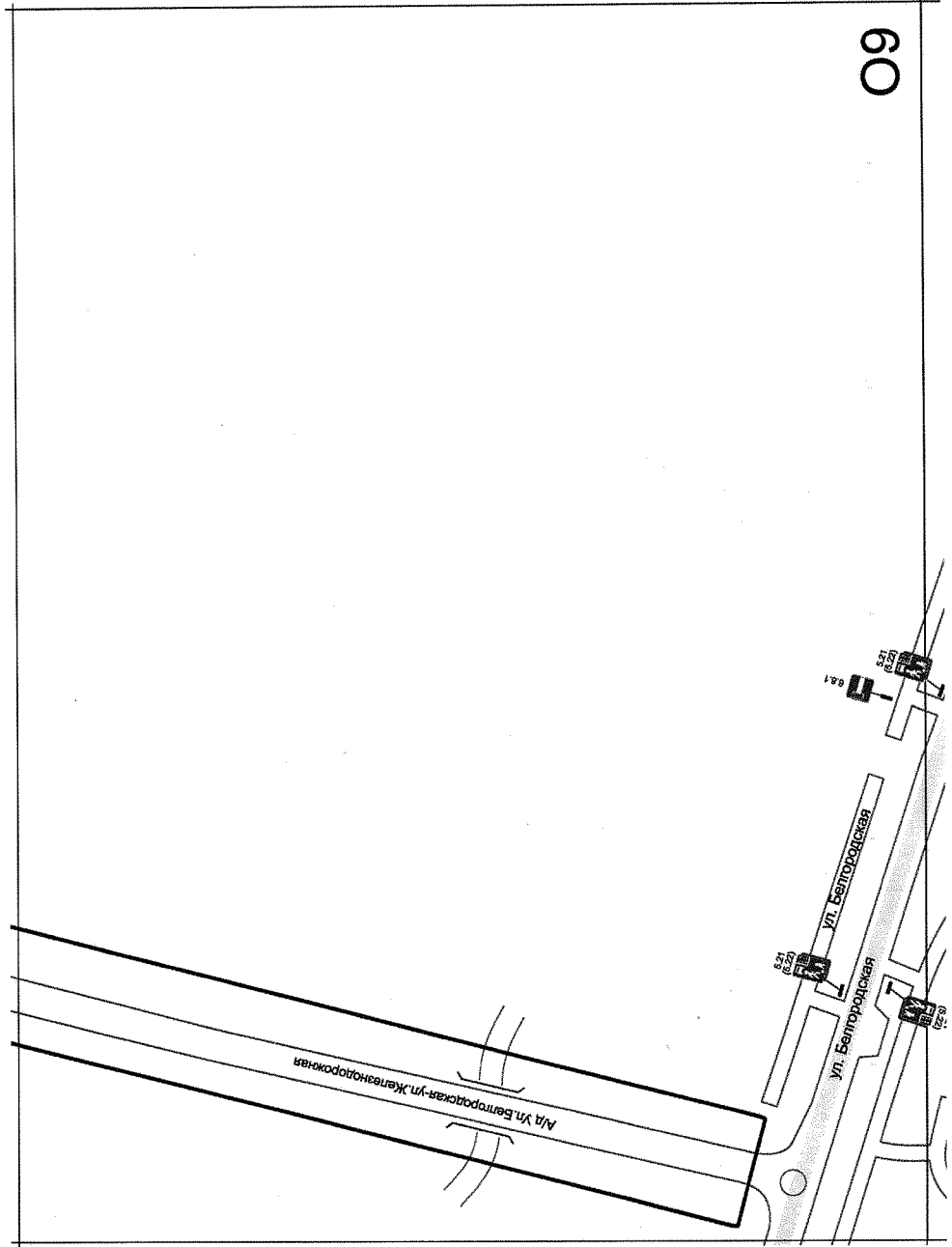
Приложение № 252  
к постановлению администрации  
Губкинского городского округа  
от «14» сентября 2024 г. № 73-ПД



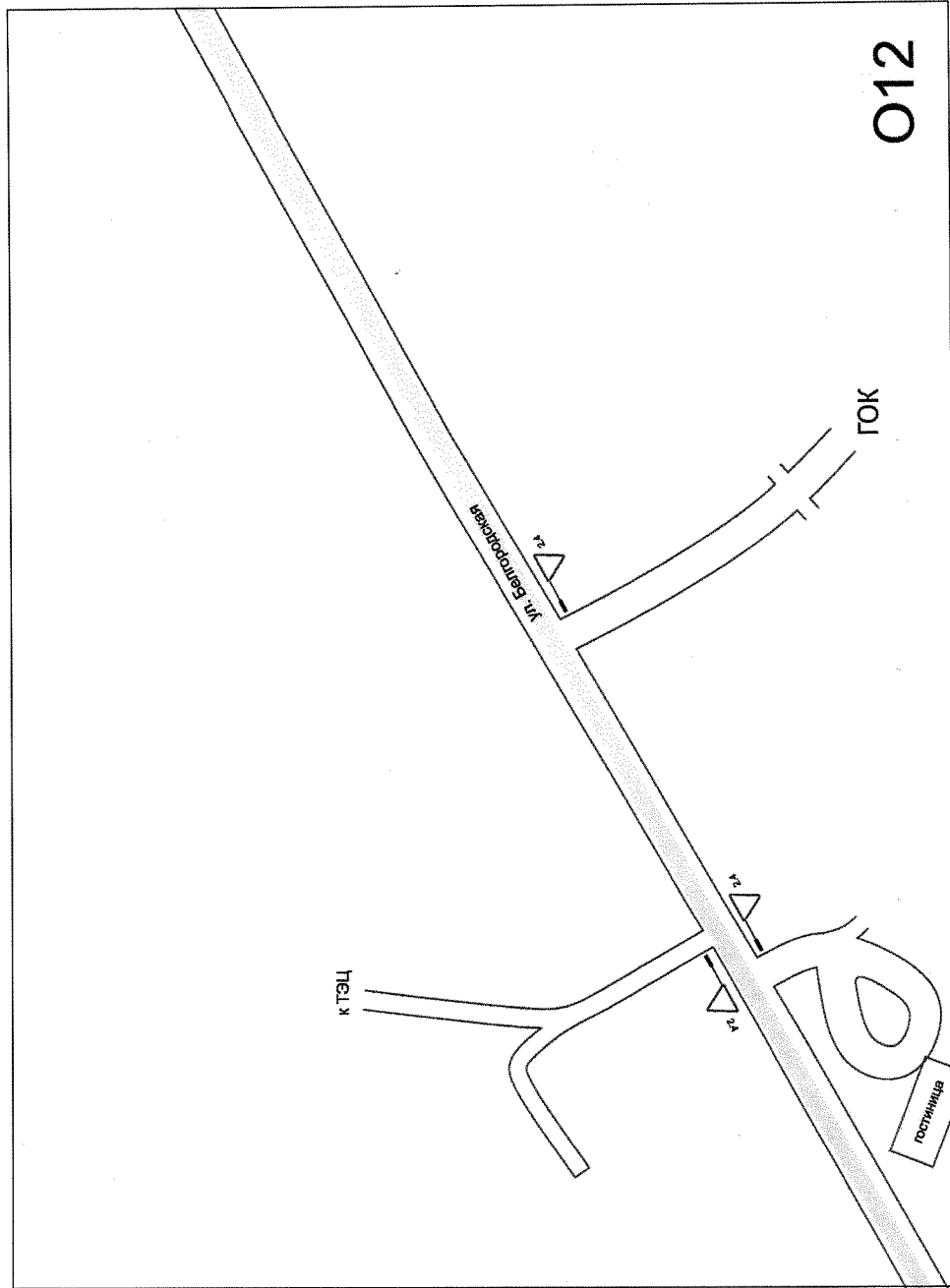
Приложение № 253  
к постановлению администрации  
Губкинского городского округа  
от «14» *Сентября* 2024 г. № *73* *Р.О.*



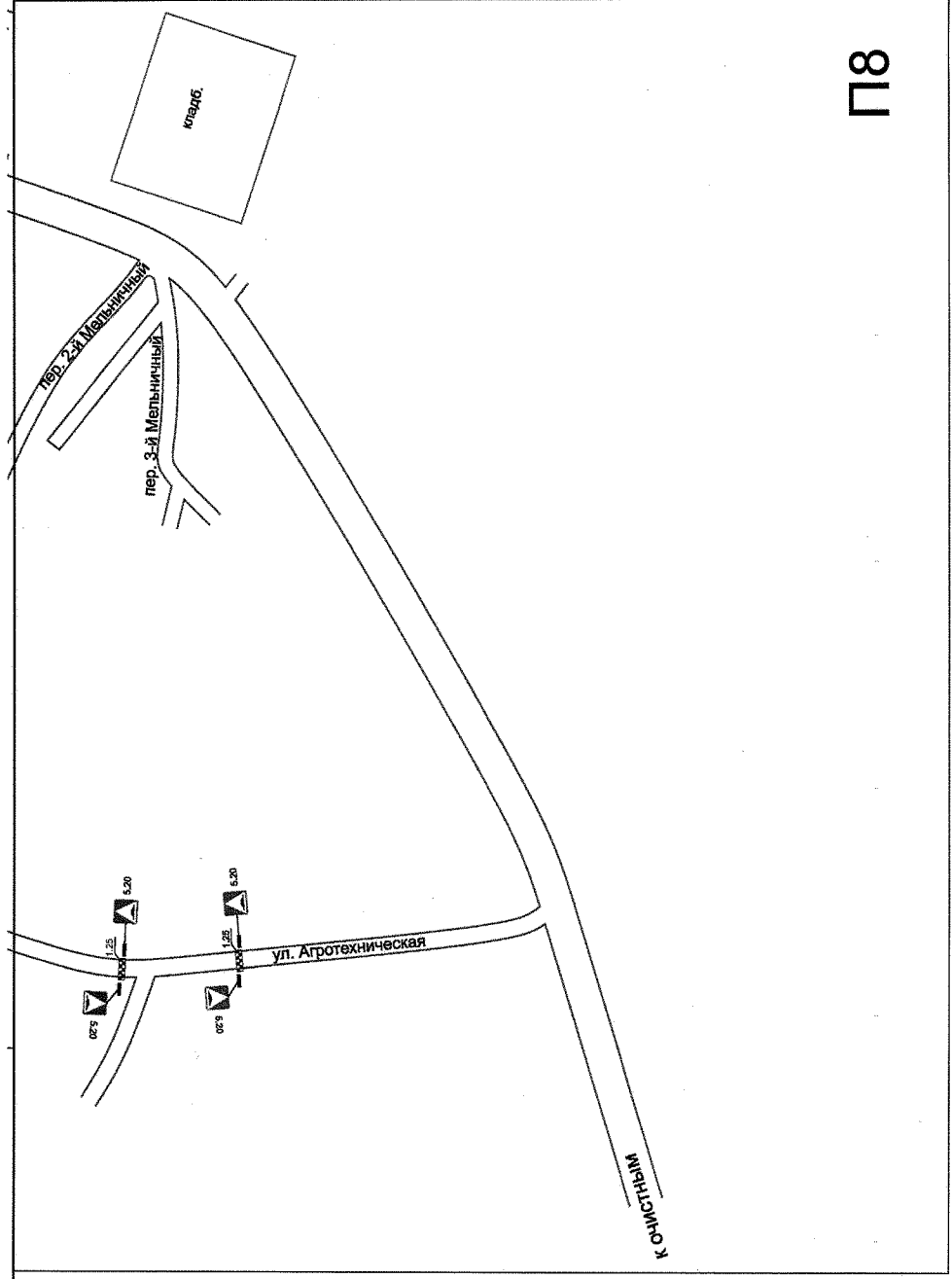
Приложение № 254  
к постановлению администрации  
Губкинского городского округа  
от «14» *сентября* 2024 г. № *73-РД*



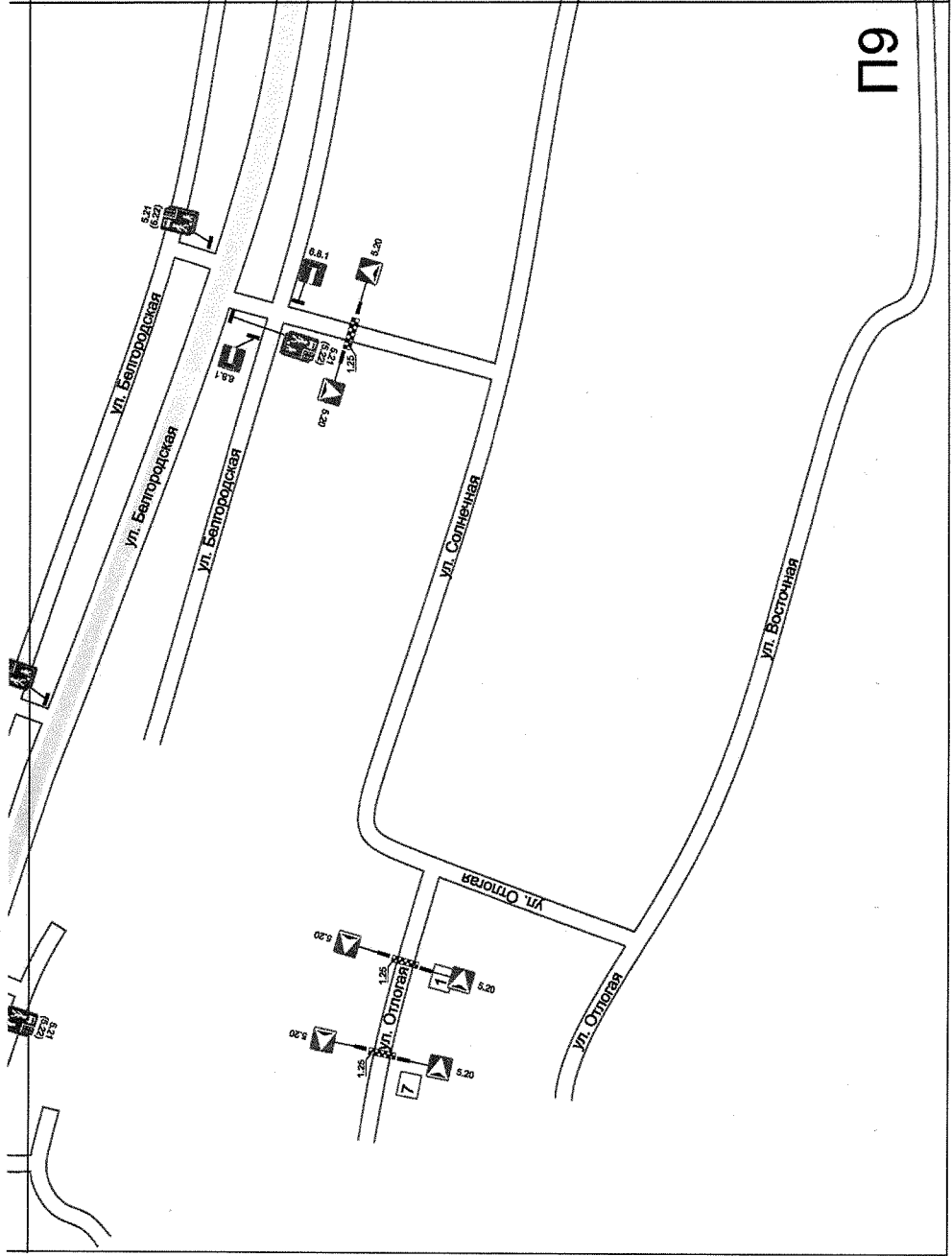
Приложение № 255  
к постановлению администрации  
Губкинского городского округа  
от 04.09.2024 г. № 13-10



Приложение № 256  
к постановлению администрации  
Губкинского городского округа  
от «14» *августа* 2024 г. № *13-10-*

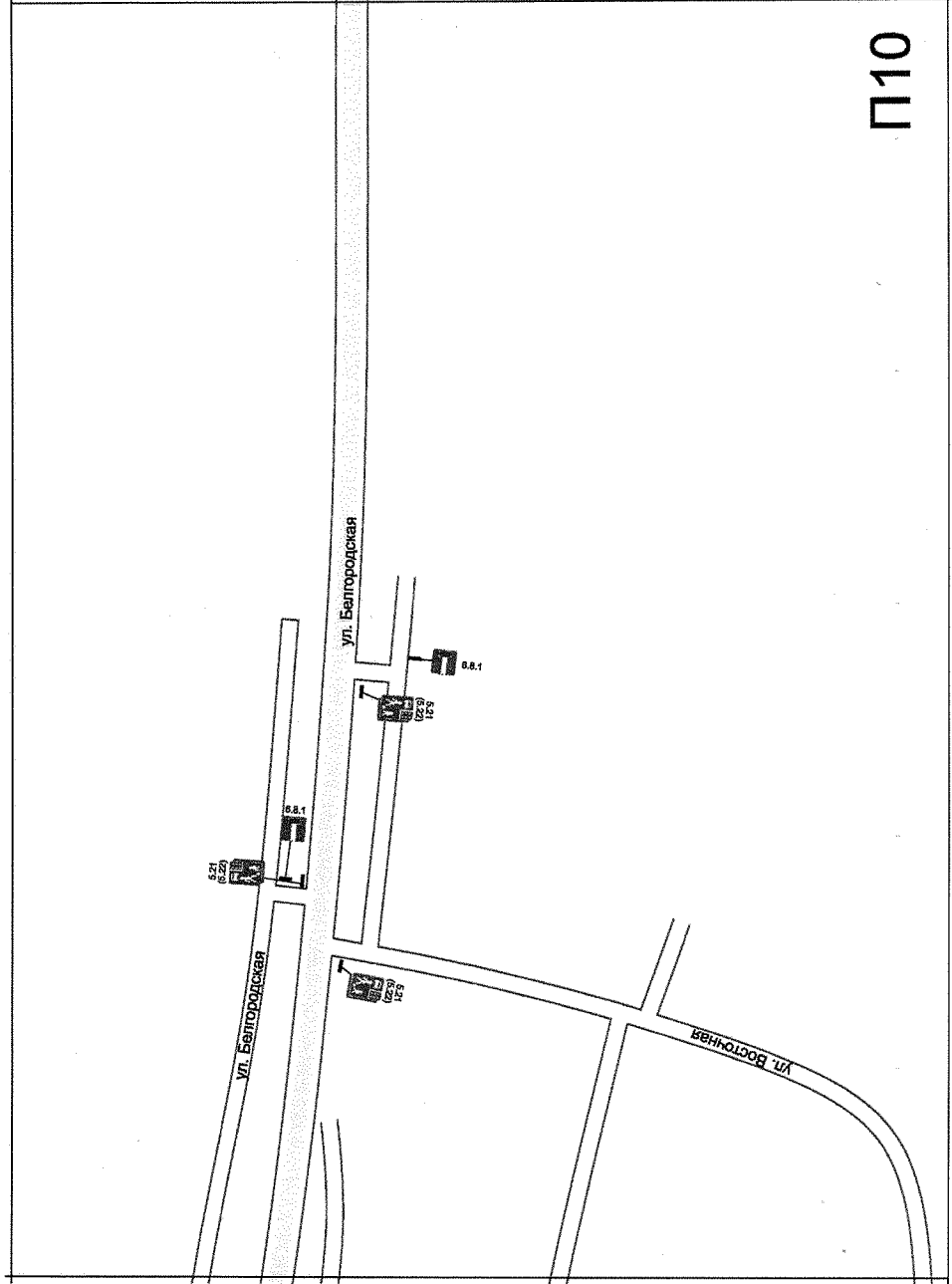


Приложение № 257  
к постановлению администрации  
Губкинского городского округа  
от «14» сентября 2024 г. № 73-РЗ



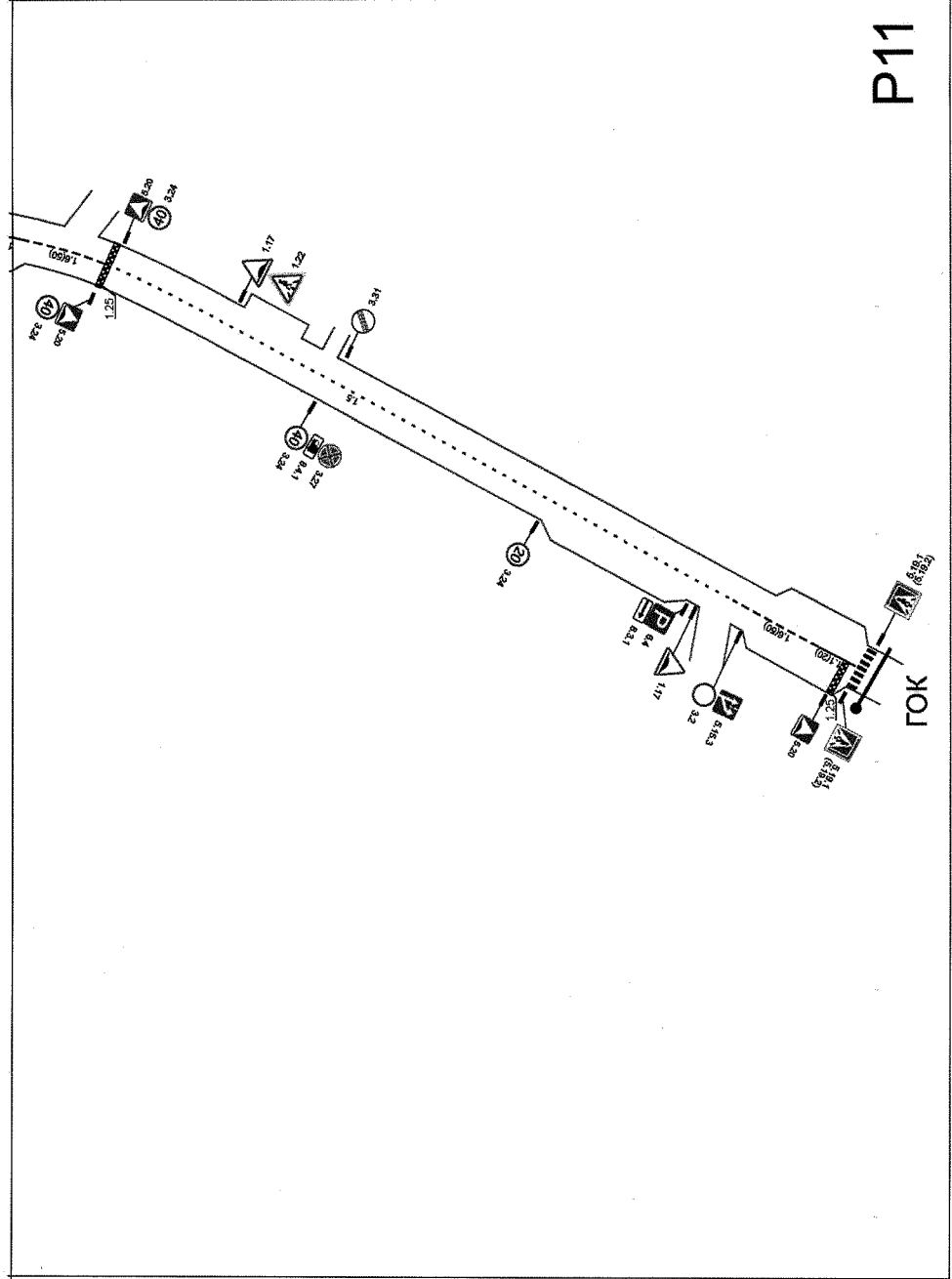


Приложение № 258  
к постановлению администрации  
Губкинского городского округа  
от «14» *август* 2024 г. № *13-ПА*





Приложение № 260  
к постановлению администрации  
Губкинского городского округа  
от 14.08.2024 г. № 13-РА



P11

ГОК

**Приложение № 261  
к постановлению администрации  
Губкинского городского округа  
от «14» сентября 2024 г. № 73-Р0**

Сводная ведомость объемов дорожной разметки на уличную сеть города Губкина (местного значения)																								
<b>1 Ведомость разметки Австрийский проезд</b>																								
Колесо:	1.1	1.3	1.4	1.5	1.6	1.7	1.8	1.11	1.12	1.13	1.14.1	1.16	1.17	1.18	1.19	1.20	1.21	1.23	1.24.1	1.24.2	1.24.3	1.25	2.7	Всего, м2
п.м.	580		500							54	86													204
м2	56	0	0	24	38	0	0	0	0	0	0	0	0	0	0	0	0	0	0	0	0	0	0	0
<b>2 Ведомость разметки ул. Австрийская</b>																								
Колесо:	1.1	1.3	1.4	1.5	1.6	1.7	1.8	1.11	1.12	1.13	1.14.1	1.16	1.17	1.18	1.19	1.20	1.21	1.23	1.24.1	1.24.2	1.24.3	1.25	2.7	Всего, м2
п.м.																								3
м2	0	0	0	0	0	0	0	0	0	0	0	0	0	0	0	0	0	0	0	0	0	0	0	0
<b>3 Ведомость разметки ул. 2-я Австрийская</b>																								
Колесо:	1.1	1.3	1.4	1.5	1.6	1.7	1.8	1.11	1.12	1.13	1.14.1	1.16	1.17	1.18	1.19	1.20	1.21	1.23	1.24.1	1.24.2	1.24.3	1.25	2.7	Всего, м2
п.м.	240		280	420	40					18	28									3		1	12	
м2	24	0	0	7	32	2	0	0	0	0	0	0	0	0	0	0	0	0	0	6	0	7	5	0
<b>4 Ведомость разметки ул. Аллея</b>																								
Колесо:	1.1	1.3	1.4	1.5	1.6	1.7	1.8	1.11	1.12	1.13	1.14.1	1.16	1.17	1.18	1.19	1.20	1.21	1.23	1.24.1	1.24.2	1.24.3	1.25	2.7	Всего, м2
п.м.	60		280	180							18													86
м2	6	0	7	14	0	0	0	0	0	0	28													0
<b>5 Ведомость разметки ул. Аллея</b>																								
Колесо:	1.1	1.3	1.4	1.5	1.6	1.7	1.8	1.11	1.12	1.13	1.14.1	1.16	1.17	1.18	1.19	1.20	1.21	1.23	1.24.1	1.24.2	1.24.3	1.25	2.7	Всего, м2
п.м.	140		50	270	15						12													85
м2	14	0	0	1	20	1	0	0	0	0	19													0
<b>6 Ведомость разметки ул. Арлея</b>																								
Колесо:	1.1	1.3	1.4	1.5	1.6	1.7	1.8	1.11	1.12	1.13	1.14.1	1.16	1.17	1.18	1.19	1.20	1.21	1.23	1.24.1	1.24.2	1.24.3	1.25	2.7	Всего, м2
п.м.	1050		100	980	70						32													174
м2	105	0	0	3	27	4	0	0	0	0	19													0
<b>7 Ведомость разметки ул. Арзамасская</b>																								
Колесо:	1.1	1.3	1.4	1.5	1.6	1.7	1.8	1.11	1.12	1.13	1.14.1	1.16	1.17	1.18	1.19	1.20	1.21	1.23	1.24.1	1.24.2	1.24.3	1.25	2.7	Всего, м2
п.м.																								3
м2	0	0	0	0	0	0	0	0	0	0	0	0	0	0	0	0	0	0	0	0	0	0	0	0
<b>8 Ведомость разметки ул. Белгородская</b>																								
Колесо:	1.1	1.3	1.4	1.5	1.6	1.7	1.8	1.11	1.12	1.13	1.14.1	1.16	1.17	1.18	1.19	1.20	1.21	1.23	1.24.1	1.24.2	1.24.3	1.25	2.7	Всего, м2
п.м.	260	180		140	140	70	90				37													188
м2	26	54	0	4	11	4	5	0	0	0	59									2	4	4	7	0
<b>9 Ведомость разметки ул. Белгородская</b>																								
Колесо:	1.1	1.3	1.4	1.5	1.6	1.7	1.8	1.11	1.12	1.13	1.14.1	1.16	1.17	1.18	1.19	1.20	1.21	1.23	1.24.1	1.24.2	1.24.3	1.25	2.7	Всего, м2
п.м.	90		260	100																				26
м2	9	0	0	7	8	0	0	0	0	0	0	0	0	0	0	0	0	0	0	0	0	0	0	0
<b>10 Ведомость разметки ул. Белгородская</b>																								
Колесо:	1.1	1.3	1.4	1.5	1.6	1.7	1.8	1.11	1.12	1.13	1.14.1	1.16	1.17	1.18	1.19	1.20	1.21	1.23	1.24.1	1.24.2	1.24.3	1.25	2.7	Всего, м2
п.м.																								3
м2	0	0	0	0	0	0	0	0	0	0	0	0	0	0	0	0	0	0	0	0	0	0	0	0

11 Ведомость разметки ул. Бурбова

Кол-во:	1.1	1.3	1.4	1.5	1.6	1.7	1.8	1.11	1.12	1.13	1.14.1	1.16	1.17	1.18	1.19	1.20	1.21	1.23	1.24.1	1.24.2	1.24.3	1.25	2.7	Всего, м2
п.м.	670										6													
м2	67	0	0	0	0	0	0	0	0	0	10													77

775

12 Ведомость разметки ул. Возьмалова

Кол-во:	1.1	1.3	1.4	1.5	1.6	1.7	1.8	1.11	1.12	1.13	1.14.1	1.16	1.17	1.18	1.19	1.20	1.21	1.23	1.24.1	1.24.2	1.24.3	1.25	2.7	Всего, м2
п.м.											6													
м2	0	0	0	0	0	0	0	0	0	0	10													10

13 Ведомость разметки ул. Волыная

Кол-во:	1.1	1.3	1.4	1.5	1.6	1.7	1.8	1.11	1.12	1.13	1.14.1	1.16	1.17	1.18	1.19	1.20	1.21	1.23	1.24.1	1.24.2	1.24.3	1.25	2.7	Всего, м2
п.м.	70										6													
м2	7	0	0	0	0	0	0	0	0	0	10													20

14 Ведомость разметки пер. Внутренний

Кол-во:	1.1	1.3	1.4	1.5	1.6	1.7	1.8	1.11	1.12	1.13	1.14.1	1.16	1.17	1.18	1.19	1.20	1.21	1.23	1.24.1	1.24.2	1.24.3	1.25	2.7	Всего, м2
п.м.																								
м2	0	0	0	0	0	0	0	0	0	0	0													2

15 Ведомость разметки ул. Горностаеволей

Кол-во:	1.1	1.3	1.4	1.5	1.6	1.7	1.8	1.11	1.12	1.13	1.14.1	1.16	1.17	1.18	1.19	1.20	1.21	1.23	1.24.1	1.24.2	1.24.3	1.25	2.7	Всего, м2
п.м.	950										12													
м2	95	0	0	31	30	10	0	0	0	0	19		42	0	0	0	0	0	0	0	0	0	0	227

17

16 Ведомость разметки пр. Горная

Кол-во:	1.1	1.3	1.4	1.5	1.6	1.7	1.8	1.11	1.12	1.13	1.14.1	1.16	1.17	1.18	1.19	1.20	1.21	1.23	1.24.1	1.24.2	1.24.3	1.25	2.7	Всего, м2
п.м.	86																							
м2	9	0	0	2	15	1	0	0	0	0	54		0	0	0	0	0	0	0	0	0	0	0	83

17 Ведомость разметки ул. Гагарино

Кол-во:	1.1	1.3	1.4	1.5	1.6	1.7	1.8	1.11	1.12	1.13	1.14.1	1.16	1.17	1.18	1.19	1.20	1.21	1.23	1.24.1	1.24.2	1.24.3	1.25	2.7	Всего, м2
п.м.	380										56													
м2	38	0	0	3	24	2	0	0	0	0	90		3	0	0	0	0	0	0	0	0	0	0	189

18 Ведомость разметки ул. Горького

Кол-во:	1.1	1.3	1.4	1.5	1.6	1.7	1.8	1.11	1.12	1.13	1.14.1	1.16	1.17	1.18	1.19	1.20	1.21	1.23	1.24.1	1.24.2	1.24.3	1.25	2.7	Всего, м2
п.м.	680										16													
м2	69	0	0	4	38	0	0	0	0	0	29													145

19 Ведомость разметки ул. Давыда

Кол-во:	1.1	1.3	1.4	1.5	1.6	1.7	1.8	1.11	1.12	1.13	1.14.1	1.16	1.17	1.18	1.19	1.20	1.21	1.23	1.24.1	1.24.2	1.24.3	1.25	2.7	Всего, м2
п.м.											6													
м2	0	0	0	0	0	0	0	0	0	0	10													10

65

20 Ведомость разметки ул. Демократическая

Кол-во:	1.1	1.3	1.4	1.5	1.6	1.7	1.8	1.11	1.12	1.13	1.14.1	1.16	1.17	1.18	1.19	1.20	1.21	1.23	1.24.1	1.24.2	1.24.3	1.25	2.7	Всего, м2
п.м.	500										12													
м2	50	0	0	7	35	3	0	0	0	0	19													121

21 Ведомость разметки ул. Добрынинская

Кол-во:	1.1	1.3	1.4	1.5	1.6	1.7	1.8	1.11	1.12	1.13	1.14.1	1.16	1.17	1.18	1.19	1.20	1.21	1.23	1.24.1	1.24.2	1.24.3	1.25	2.7	Всего, м2
п.м.											4													
м2	0	0	0	0	0	0	0	0	0	0	6													6

22 Ведомость разметки ул. Дворянского																									
Кол-во:	1.1	1.3	1.4	1.5	1.6	1.7	1.8	1.11	1.12	1.13	1.14.1	1.16	1.17	1.18	1.19	1.20	1.21	1.23	1.24.1	1.24.2	1.24.3	1.25	2.7	Всего, м2	
п.м.	260			30	210	40		10		12												6			
м2	26	0	0	1	16	2	0	1	0	0	19			0	0						0	2	0	67	
23 Ведомость разметки пер.Загородный																									
Кол-во:	1.1	1.3	1.4	1.5	1.6	1.7	1.8	1.11	1.12	1.13	1.14.1	1.16	1.17	1.18	1.19	1.20	1.21	1.23	1.24.1	1.24.2	1.24.3	1.25	2.7	Всего, м2	
п.м.	110			50	100	35				6															
м2	11	0	0	1	8	2	0	0	0	0	10			0	0						0	0	0	31	
24 Ведомость разметки ул. Заречная																									
Кол-во:	1.1	1.3	1.4	1.5	1.6	1.7	1.8	1.11	1.12	1.13	1.14.1	1.16	1.17	1.18	1.19	1.20	1.21	1.23	1.24.1	1.24.2	1.24.3	1.25	2.7	Всего, м2	
п.м.	50																								
м2	5	0	0	0	0	0	0	0	0	0	0			0	0						0	0	0	5	
25 Ведомость разметки ул. 1-я Заречная																									
Кол-во:	1.1	1.3	1.4	1.5	1.6	1.7	1.8	1.11	1.12	1.13	1.14.1	1.16	1.17	1.18	1.19	1.20	1.21	1.23	1.24.1	1.24.2	1.24.3	1.25	2.7	Всего, м2	
п.м.																									
м2	0	0	0	0	0	0	0	0	0	0	0			0	0						0	0	0	10	
26 Ведомость разметки ул. 2-я Заречная																									
Кол-во:	1.1	1.3	1.4	1.5	1.6	1.7	1.8	1.11	1.12	1.13	1.14.1	1.16	1.17	1.18	1.19	1.20	1.21	1.23	1.24.1	1.24.2	1.24.3	1.25	2.7	Всего, м2	
п.м.	10																								
м2	1	0	0	0	0	0	0	0	0	0	0			0	0						1	2	0	3	
27 Ведомость разметки ул. Звездная																									
Кол-во:	1.1	1.3	1.4	1.5	1.6	1.7	1.8	1.11	1.12	1.13	1.14.1	1.16	1.17	1.18	1.19	1.20	1.21	1.23	1.24.1	1.24.2	1.24.3	1.25	2.7	Всего, м2	
п.м.	50																								
м2	5	0	0	0	0	0	0	0	0	0	12			0	0						0	0	0	24	
28 Ведомость разметки ул. Кирова																									
Кол-во:	1.1	1.3	1.4	1.5	1.6	1.7	1.8	1.11	1.12	1.13	1.14.1	1.16	1.17	1.18	1.19	1.20	1.21	1.23	1.24.1	1.24.2	1.24.3	1.25	2.7	Всего, м2	
п.м.	90																								
м2	9	0	0	0	0	0	0	0	0	0	8			0	0						6	8	0	49	
29 Ведомость разметки ул. А.Курова																									
Кол-во:	1.1	1.3	1.4	1.5	1.6	1.7	1.8	1.11	1.12	1.13	1.14.1	1.16	1.17	1.18	1.19	1.20	1.21	1.23	1.24.1	1.24.2	1.24.3	1.25	2.7	Всего, м2	
п.м.	630			430	530						24											12			
м2	63	0	0	11	40	0	0	0	0	0	38			0	0						0	5	0	157	
30 Ведомость разметки ул. Курская																									
Кол-во:	1.1	1.3	1.4	1.5	1.6	1.7	1.8	1.11	1.12	1.13	1.14.1	1.16	1.17	1.18	1.19	1.20	1.21	1.23	1.24.1	1.24.2	1.24.3	1.25	2.7	Всего, м2	
п.м.																									
м2	0	0	0	0	0	0	0	0	0	0	0			0	0						0	2	0	2	
31 Ведомость разметки пер. Кутурова																									
Кол-во:	1.1	1.3	1.4	1.5	1.6	1.7	1.8	1.11	1.12	1.13	1.14.1	1.16	1.17	1.18	1.19	1.20	1.21	1.23	1.24.1	1.24.2	1.24.3	1.25	2.7	Всего, м2	
п.м.				120																					
м2	0	0	0	3	0	0	0	0	0	0	0			0	0						0	0	0	3	
32 Ведомость разметки ул. Комсомольская																									
Кол-во:	1.1	1.3	1.4	1.5	1.6	1.7	1.8	1.11	1.12	1.13	1.14.1	1.16	1.17	1.18	1.19	1.20	1.21	1.23	1.24.1	1.24.2	1.24.3	1.25	2.7	Всего, м2	
п.м.	20			120	100																				
м2	2	0	0	3	8	0	0	0	0	0	19			0	0						0	0	0	32	

33. Ведомость разметки ул.Лесная

Кол-во:	1.1	1.3	1.4	1.5	1.6	1.7	1.8	1.11	1.12	1.13	1.14.1	1.16	1.17	1.18	1.19	1.20	1.21	1.23	1.24.1	1.24.2	1.24.3	1.25	2.7	Всего, м2
п.м.	540			150	450	15		6			6											24		
м2	54	0	0	4	34	1	0	0	0	0	10			0	0	0	0	0	0	0	0	10	0	111

34. Ведомость разметки ул.Логовая

Кол-во:	1.1	1.3	1.4	1.5	1.6	1.7	1.8	1.11	1.12	1.13	1.14.1	1.16	1.17	1.18	1.19	1.20	1.21	1.23	1.24.1	1.24.2	1.24.3	1.25	2.7	Всего, м2
п.м.	130			80	100	20		6			6											6		
м2	13	0	0	2	8	1	0	0	0	0	10			0	0	0	0	0	0	0	0	2	0	36

35. Ведомость разметки ул.Луговая

Кол-во:	1.1	1.3	1.4	1.5	1.6	1.7	1.8	1.11	1.12	1.13	1.14.1	1.16	1.17	1.18	1.19	1.20	1.21	1.23	1.24.1	1.24.2	1.24.3	1.25	2.7	Всего, м2
п.м.																								
м2	0	0	0	0	0	0	0	0	0	0	0			0	0	0	0	0	0	0	0	2	0	2

36. Ведомость разметки ул.Пенная

Кол-во:	1.1	1.3	1.4	1.5	1.6	1.7	1.8	1.11	1.12	1.13	1.14.1	1.16	1.17	1.18	1.19	1.20	1.21	1.23	1.24.1	1.24.2	1.24.3	1.25	2.7	Всего, м2	
п.м.																									
м2	0	0	0	0	0	0	0	0	0	0	0			0	0	0	0	0	0	0	0	0	0	0	21

37. Ведомость разметки ул.Малиновая

Кол-во:	1.1	1.3	1.4	1.5	1.6	1.7	1.8	1.11	1.12	1.13	1.14.1	1.16	1.17	1.18	1.19	1.20	1.21	1.23	1.24.1	1.24.2	1.24.3	1.25	2.7	Всего, м2
п.м.																								
м2	0	0	0	0	0	0	0	0	0	0	0			6	0	0	0	0	0	0	0	4	0	17

38. Ведомость разметки К.Маркса

Кол-во:	1.1	1.3	1.4	1.5	1.6	1.7	1.8	1.11	1.12	1.13	1.14.1	1.16	1.17	1.18	1.19	1.20	1.21	1.23	1.24.1	1.24.2	1.24.3	1.25	2.7	Всего, м2	
п.м.																									
м2	0	0	0	0	0	0	0	0	0	0	0			0	0	0	0	0	0	0	4	0	3	0	18

39. Ведомость разметки ул.Металлургическая

Кол-во:	1.1	1.3	1.4	1.5	1.6	1.7	1.8	1.11	1.12	1.13	1.14.1	1.16	1.17	1.18	1.19	1.20	1.21	1.23	1.24.1	1.24.2	1.24.3	1.25	2.7	Всего, м2
п.м.	530			390	400	70		30			30													
м2	53	0	0	10	30	4	0	0	0	0	48			0	0	0	0	0	0	0	0	0	0	144

40. Ведомость разметки ул.П.Морозова

Кол-во:	1.1	1.3	1.4	1.5	1.6	1.7	1.8	1.11	1.12	1.13	1.14.1	1.16	1.17	1.18	1.19	1.20	1.21	1.23	1.24.1	1.24.2	1.24.3	1.25	2.7	Всего, м2
п.м.	450			40	260	20		42			42													
м2	45	0	0	1	20	1	0	0	0	0	67			0	0	0	0	0	0	0	0	10	0	143

41. Ведомость разметки ул. Народная

Кол-во:	1.1	1.3	1.4	1.5	1.6	1.7	1.8	1.11	1.12	1.13	1.14.1	1.16	1.17	1.18	1.19	1.20	1.21	1.23	1.24.1	1.24.2	1.24.3	1.25	2.7	Всего, м2
п.м.	470	400		610	490	110		10		14	69			2						1		4	16	
м2	47	120	0	15	37	6	0	1	0	7	110	8		4	0	9	0	0	2	0	6	6	0	381

42. Ведомость разметки ул. Октябрьская

Кол-во:	1.1	1.3	1.4	1.5	1.6	1.7	1.8	1.11	1.12	1.13	1.14.1	1.16	1.17	1.18	1.19	1.20	1.21	1.23	1.24.1	1.24.2	1.24.3	1.25	2.7	Всего, м2
п.м.																								
м2	0	0	0	0	0	0	0	0	0	0	0			0	0	0	0	0	0	0	0	0	0	19

43. Ведомость разметки ул. Октябрьская

Кол-во:	1.1	1.3	1.4	1.5	1.6	1.7	1.8	1.11	1.12	1.13	1.14.1	1.16	1.17	1.18	1.19	1.20	1.21	1.23	1.24.1	1.24.2	1.24.3	1.25	2.7	Всего, м2
п.м.																								
м2	0	0	0	0	0	0	0	0	0	0	0			0	0	0	0	0	0	0	0	0	0	34

44 Ведомость разметки ул. Слупая

Кол-во:	1.1	1.3	1.4	1.5	1.6	1.7	1.8	1.11	1.12	1.13	1.14.1	1.16	1.17	1.18	1.19	1.20	1.21	1.23	1.24.1	1.24.2	1.24.3	1.25	2.7	Всего, м2	
п.м.																									
м2	0	0	0	0	0	0	0	0	0	0	0	0	0	0	0	0	0	0	0	0	0	0	3	0	3

45 Ведомость разметки Оселовских шоссе

Кол-во:	1.1	1.3	1.4	1.5	1.6	1.7	1.8	1.11	1.12	1.13	1.14.1	1.16	1.17	1.18	1.19	1.20	1.21	1.23	1.24.1	1.24.2	1.24.3	1.25	2.7	Всего, м2	
п.м.	423			400	100	60					36														
м2	42	0	0	10	8	3	0	0	0	0	58	0	0	0	0	0	0	0	0	0	0	0	8	0	128

46 Ведомость разметки ул. Огражденная

Кол-во:	1.1	1.3	1.2	1.5	1.6	1.7	1.8	1.11	1.12	1.13	1.14.1	1.16	1.17	1.18	1.19	1.20	1.21	1.23	1.24.1	1.24.2	1.24.3	1.25	2.7	Всего, м2	
п.м.																									
м2	0	0	0	0	0	0	0	0	0	0	0	0	0	0	0	0	0	0	0	0	0	0	4	0	2

47 Ведомость разметки ул. Петра Вельского

Кол-во:	1.1	1.3	1.4	1.5	1.6	1.7	1.8	1.11	1.12	1.13	1.14.1	1.16	1.17	1.18	1.19	1.20	1.21	1.23	1.24.1	1.24.2	1.24.3	1.25	2.7	Всего, м2	
п.м.																									
м2	0	0	0	0	0	0	0	0	0	0	0	0	0	0	0	0	0	0	0	0	0	0	3	0	3

48 Ведомость разметки ул. Покровская

Кол-во:	1.1	1.3	1.4	1.5	1.6	1.7	1.8	1.11	1.12	1.13	1.14.1	1.16	1.17	1.18	1.19	1.20	1.21	1.23	1.24.1	1.24.2	1.24.3	1.25	2.7	Всего, м2	
п.м.	690			120	1370	10					54														
м2	98	0	0	3	193	1	0	0	0	0	86	0	0	0	0	0	0	0	0	0	0	17	0	308	

49 Ведомость разметки ул. Пролетарская

Кол-во:	1.1	1.3	1.4	1.5	1.6	1.7	1.8	1.11	1.12	1.13	1.14.1	1.16	1.17	1.18	1.19	1.20	1.21	1.23	1.24.1	1.24.2	1.24.3	1.25	2.7	Всего, м2	
п.м.																									
м2	0	0	0	3	4	0	0	0	0	0	10	0	0	0	0	0	0	0	0	0	0	0	0	0	16

50 Ведомость разметки ул. Привольная

Кол-во:	1.1	1.3	1.4	1.5	1.6	1.7	1.8	1.11	1.12	1.13	1.14.1	1.16	1.17	1.18	1.19	1.20	1.21	1.23	1.24.1	1.24.2	1.24.3	1.25	2.7	Всего, м2	
п.м.	80			230	190																				
м2	8	0	0	6	14	0	0	0	0	0	0	0	0	0	0	0	0	0	0	0	0	7	0	35	

51 Ведомость разметки ул. Промышленная

Кол-во:	1.1	1.3	1.2	1.5	1.6	1.7	1.8	1.11	1.12	1.13	1.14.1	1.16	1.17	1.18	1.19	1.20	1.21	1.23	1.24.1	1.24.2	1.24.3	1.25	2.7	Всего, м2	
п.м.	1860			150	3210	750	240				6														
м2	186	0	15	80	56	12	0	3	0	0	10	0	0	0	0	0	0	0	0	0	0	0	0	0	362

52 Ведомость разметки ул. Раздольная

Кол-во:	1.1	1.3	1.4	1.5	1.6	1.7	1.8	1.11	1.12	1.13	1.14.1	1.16	1.17	1.18	1.19	1.20	1.21	1.23	1.24.1	1.24.2	1.24.3	1.25	2.7	Всего, м2	
п.м.																									
м2	0	0	0	0	0	0	0	0	0	0	10	6	6	0	0	0	0	0	0	0	0	3	0	19	

53 Ведомость разметки ул. Равеского

Кол-во:	1.1	1.3	1.4	1.5	1.6	1.7	1.8	1.11	1.12	1.13	1.14.1	1.16	1.17	1.18	1.19	1.20	1.21	1.23	1.24.1	1.24.2	1.24.3	1.25	2.7	Всего, м2	
п.м.	80			180							12														
м2	8	0	0	14	0	0	0	0	0	0	19	0	0	0	0	0	0	0	0	0	0	0	0	0	41



54 Ведомость разметки ул. Революционная

Кол-во:	1.1	1.3	1.4	1.5	1.6	1.7	1.8	1.11	1.12	1.13	1.14.1	1.16	1.17	1.18	1.19	1.20	1.21	1.23	1.24.1	1.24.2	1.24.3	1.25	2.7	Всего, м2	
п.м.	2480	0	0	9	33	17	0	3	0	12	106	25	6	20	3	9	0	0	0	0	0	0	5	0	500
м2																									

55 Ведомость разметки ул. Российская

Кол-во:	1.1	1.3	1.4	1.5	1.6	1.7	1.8	1.11	1.12	1.13	1.14.1	1.16	1.17	1.18	1.19	1.20	1.21	1.23	1.24.1	1.24.2	1.24.3	1.25	2.7	Всего, м2	
п.м.	0	0	0	0	0	0	0	0	0	0	4	6													14
м2																									

56 Ведомость разметки ул. Рождественская

Кол-во:	1.1	1.3	1.4	1.5	1.6	1.7	1.8	1.11	1.12	1.13	1.14.1	1.16	1.17	1.18	1.19	1.20	1.21	1.23	1.24.1	1.24.2	1.24.3	1.25	2.7	Всего, м2	
п.м.	1110	0	0	1	86	1	0	0	0	0	18	29													287
м2																									

57 Ведомость разметки ул. Сергеевская

Кол-во:	1.1	1.3	1.4	1.5	1.6	1.7	1.8	1.11	1.12	1.13	1.14.1	1.16	1.17	1.18	1.19	1.20	1.21	1.23	1.24.1	1.24.2	1.24.3	1.25	2.7	Всего, м2	
п.м.	0	0	0	0	0	0	0	0	0	0	6	10													10
м2																									

58 Ведомость разметки ул. Сиверцова

Кол-во:	1.1	1.3	1.4	1.5	1.6	1.7	1.8	1.11	1.12	1.13	1.14.1	1.16	1.17	1.18	1.19	1.20	1.21	1.23	1.24.1	1.24.2	1.24.3	1.25	2.7	Всего, м2	
п.м.	40	0	0	0	5	0	0	0	0	0	6	10													26
м2																									

59 Ведомость разметки ул. Слободская

Кол-во:	1.1	1.3	1.4	1.5	1.6	1.7	1.8	1.11	1.12	1.13	1.14.1	1.16	1.17	1.18	1.19	1.20	1.21	1.23	1.24.1	1.24.2	1.24.3	1.25	2.7	Всего, м2	
п.м.	0	0	0	0	0	0	0	0	0	0	0	0													8
м2																									

60 Ведомость разметки ул. Словынная

Кол-во:	1.1	1.3	1.4	1.5	1.6	1.7	1.8	1.11	1.12	1.13	1.14.1	1.16	1.17	1.18	1.19	1.20	1.21	1.23	1.24.1	1.24.2	1.24.3	1.25	2.7	Всего, м2	
п.м.	0	0	0	0	0	0	0	0	0	0	0	0													2
м2																									

61 Ведомость разметки ул. Солянская

Кол-во:	1.1	1.3	1.4	1.5	1.6	1.7	1.8	1.11	1.12	1.13	1.14.1	1.16	1.17	1.18	1.19	1.20	1.21	1.23	1.24.1	1.24.2	1.24.3	1.25	2.7	Всего, м2	
п.м.	0	0	0	0	0	0	0	0	0	0	12	19													31
м2																									

62 Ведомость разметки Спортивный проезд

Кол-во:	1.1	1.3	1.4	1.5	1.6	1.7	1.8	1.11	1.12	1.13	1.14.1	1.16	1.17	1.18	1.19	1.20	1.21	1.23	1.24.1	1.24.2	1.24.3	1.25	2.7	Всего, м2	
п.м.	230	0	0	3	24	1	0	0	0	0	30	48													106
м2																									

63 Ведомость разметки ул. Транспортная

Кол-во:	1.1	1.3	1.4	1.5	1.6	1.7	1.8	1.11	1.12	1.13	1.14.1	1.16	1.17	1.18	1.19	1.20	1.21	1.23	1.24.1	1.24.2	1.24.3	1.25	2.7	Всего, м2	
п.м.	140	0	0	0	4	0	0	0	0	0	0	0													18
м2																									

64 Ведомость разметки пер. Ударников

Кол-во:	1.1	1.3	1.4	1.5	1.6	1.7	1.8	1.11	1.12	1.13	1.14.1	1.16	1.17	1.18	1.19	1.20	1.21	1.23	1.24.1	1.24.2	1.24.3	1.25	2.7	Всего, м2	
п.м.	310	0	0	0	0	0	0	0	0	0	0	0													32
м2																									

65 Ведомость разметки ул. Ударииков		1.1	1.3	1.4	1.5	1.6	1.7	1.8	1.11	1.12	1.13	1.14.1	1.16	1.17	1.18	1.19	1.20	1.21	1.23	1.24.1	1.24.2	1.24.3	1.25	2.7	Всего, м2
Кол-во:		1200		460	470							36										1	24		
п.м.																						2	10	0	236
м2		120	0	0	12	35	0	0	0	0	0	36	0	0	0	0	0	0	0	0	0	2	10	0	
66 Ведомость разметки ул. Центральная		1.1	1.3	1.4	1.5	1.6	1.7	1.8	1.11	1.12	1.13	1.14.1	1.16	1.17	1.18	1.19	1.20	1.21	1.23	1.24.1	1.24.2	1.24.3	1.25	2.7	Всего, м2
Кол-во:		1770		750	370	75			35			34										1	24		
п.м.												54		12	0	0	0	0	0	0	0	2	10	0	310
м2		177	0	0	19	28	4	0	4	0	0	54	0	12	0	0	0	0	0	0	0	2	10	0	
67 Ведомость разметки пер.Центральный		1.1	1.3	1.4	1.5	1.6	1.7	1.8	1.11	1.12	1.13	1.14.1	1.16	1.17	1.18	1.19	1.20	1.21	1.23	1.24.1	1.24.2	1.24.3	1.25	2.7	Всего, м2
Кол-во:												12													
п.м.												19													
м2		0	0	0	0	0	0	0	0	0	0	19	0	0	0	0	0	0	0	0	0	0	0	0	19
68 Ведомость разметки ул. Школьного		1.1	1.3	1.4	1.5	1.6	1.7	1.8	1.11	1.12	1.13	1.14.1	1.16	1.17	1.18	1.19	1.20	1.21	1.23	1.24.1	1.24.2	1.24.3	1.25	2.7	Всего, м2
Кол-во:		290		90	380							24											18		
п.м.												38											7		105
м2		29	0	0	1	29	0	0	0	0	0	38	0	0	0	0	0	0	0	0	0	0	7	0	
69 Ведомость разметки ул. Л.Черкиной		1.1	1.3	1.4	1.5	1.6	1.7	1.8	1.11	1.12	1.13	1.14.1	1.16	1.17	1.18	1.19	1.20	1.21	1.23	1.24.1	1.24.2	1.24.3	1.25	2.7	Всего, м2
Кол-во:		530		310	230							30										4			
п.м.												48										8	0	0	
м2		53	0	0	8	17	0	0	0	0	0	48	0	0	0	0	0	0	0	0	0	8	0	0	135
70 Ведомость разметки ул. Чернышевского		1.1	1.3	1.4	1.5	1.6	1.7	1.8	1.11	1.12	1.13	1.14.1	1.16	1.17	1.18	1.19	1.20	1.21	1.23	1.24.1	1.24.2	1.24.3	1.25	2.7	Всего, м2
Кол-во:		2										0										2			
п.м.												0										1			4
м2		2	0	0	0	0	0	0	0	0	0	0	0	0	0	0	0	0	0	0	0	2	0	0	4
71 Ведомость разметки ул. Школьная		1.1	1.3	1.4	1.5	1.6	1.7	1.8	1.11	1.12	1.13	1.14.1	1.16	1.17	1.18	1.19	1.20	1.21	1.23	1.24.1	1.24.2	1.24.3	1.25	2.7	Всего, м2
Кол-во:		20		160	50							0										0			
п.м.												0										0			10
м2		2	0	0	4	4	0	0	0	0	0	0	0	0	0	0	0	0	0	0	0	0	0	0	10
72 Ведомость разметки ул. Юбилейная		1.1	1.3	1.4	1.5	1.6	1.7	1.8	1.11	1.12	1.13	1.14.1	1.16	1.17	1.18	1.19	1.20	1.21	1.23	1.24.1	1.24.2	1.24.3	1.25	2.7	Всего, м2
Кол-во:												6											6		
п.м.												10											2		2
м2		0	0	0	0	0	0	0	0	0	0	10	0	0	0	0	0	0	0	0	0	0	2	0	2
73 Ведомость разметки ул. Роща		1.1	1.3	1.4	1.5	1.6	1.7	1.8	1.11	1.12	1.13	1.14.1	1.16	1.17	1.18	1.19	1.20	1.21	1.23	1.24.1	1.24.2	1.24.3	1.25	2.7	Всего, м2
Кол-во:		220		30	20							6											6		
п.м.												10											2		37
м2		22	0	0	2	1	0	0	0	0	0	10	0	0	0	0	0	0	0	0	0	0	2	0	37
74 Ведомость разметки Дорога к ООО "Фратман"		1.1	1.3	1.4	1.5	1.6	1.7	1.8	1.11	1.12	1.13	1.14.1	1.16	1.17	1.18	1.19	1.20	1.21	1.23	1.24.1	1.24.2	1.24.3	1.25	2.7	Всего, м2
Кол-во:		600		1500	350							0										0			
п.м.												0										0			125
м2		60	0	0	38	26	0	0	0	0	0	0	0	0	0	0	0	0	0	0	0	0	0	0	125
75 Ведомость разметки Дорога к Ж/Д вокзалу и ТЭЦ		1.1	1.3	1.4	1.5	1.6	1.7	1.8	1.11	1.12	1.13	1.14.1	1.16	1.17	1.18	1.19	1.20	1.21	1.23	1.24.1	1.24.2	1.24.3	1.25	2.7	Всего, м2
Кол-во:		550		40	100	100						0										0			
п.м.												0										0			75
м2		55	0	0	1	8	5	0	0	0	0	0	0	0	0	0	0	0	0	0	0	0	0	0	75

76 Ведомость разметки Дорога в м/подбашу

Кол-во:	1.1	1.3	1.4	1.5	1.6	1.7	1.8	1.11	1.12	1.13	1.14.1	1.16	1.17	1.18	1.19	1.20	1.21	1.23	1.24.1	1.24.2	1.24.3	1.25	2.7	Всего м2
П.м.	220																							
м2	22	0	0	0	0	0	0	0	0	0	0	0	0	0	0	0	0	0	0	0	0	0	0	42

Итого  
по городским  
улицам  
+ 5%  
6010 м2  
6310 м2

**Приложение № 262**  
**к постановлению администрации**  
**Губкинского городского округа**  
**от 04.09.2024 г. № 73-р.о.**

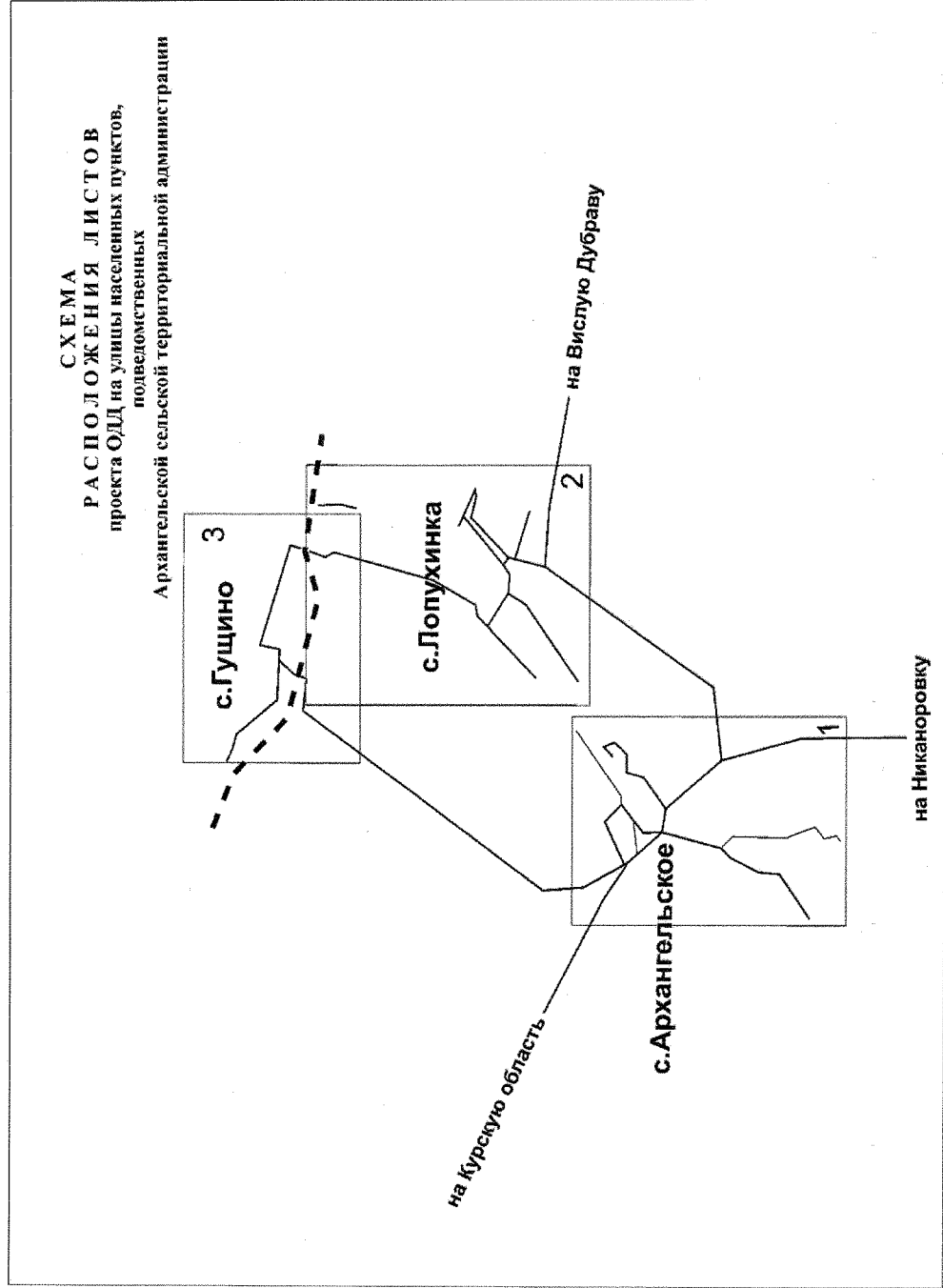
Спецификация дорожных знаков, подстилающих устройств на улицах Губкин (местного значения)			
№ п/п	№ по ГОСТ или	Наименование знака	Количество
1	1.1	Железнодорожный переход со шлагбаумом	15
2	1.1	Железнодорожный переход без шлагбаума	6
3	1.4	Предупреждение о железнодорожном переходе	9
4	1.4.2	Предупреждение о железнодорожном переходе	1
5	1.4.3	Предупреждение о железнодорожном переходе	8
6	1.4.4	Предупреждение о железнодорожном переходе	10
7	1.4.5	Предупреждение о железнодорожном переходе	10
8	1.4.6	Предупреждение о железнодорожном переходе	10
9	1.7	Пересечение с круговым движением	2
10	1.11.1	Опасный поворот	10
11	1.11.2	Опасный поворот	10
12	1.12.1	Опасные поворота	5
13	1.12.2	Опасные поворота	17
14	1.13	Крутой спуск	1
15	1.17	Искусственная неровность	83
16	1.20.1	Сужение дороги	1
17	1.22	Пешеходный переход	4
18	1.23	Дети	52
19	1.34.1	Направление поворота	4
20	1.34.2	Направление поворота	3
21	1.34.3	Направление поворота	3
22	2.1	Главная дорога	37
23	2.2	Конец главной дороги	3
24	2.3.2	Гимназия образовательный маршрут	1
25	2.3.3	Гимназия образовательный маршрут	1
26	2.4	Уступите дорогу	116
27	2.5	Движение без остановки запрещено	139
28	3.1	Въезд запрещен	24
29	3.2	Движение запрещено	18
30	3.4	Движение грузовых автомобилей запрещено	15
31	3.18.1	Поворот направо запрещен	2
32	3.18.2	Поворот налево запрещен	1
33	3.20	Обгон запрещен	67
34	3.21	Конец зоны запрещения обгона	20
35	3.24	Ограничение максимальной скорости	120
36	3.25	Конец зоны ограничения максимальной скорости	13
37	3.27	Остановка запрещена	29
38	3.28	Стоянка запрещена	12
39	3.29	Стоянка запрещена по нечетным числам месяца	12
40	3.30	Стоянка запрещена по четным числам месяца	11
41	3.31	Конец зоны всех ограничений	1
42	4.1	Движение прямо	12
43	4.1.1	Движение прямо	1
44	4.1.2	Движение направо	1
45	4.1.3	Движение налево или направо	1
46	4.1.4	Движение прямо или направо	1
47	4.1.5	Движение прямо или налево	1
48	4.2.1	Объезд препятствия справа	2
49	4.3	Круговое движение	6
50	4.5.1	Пешеходная дорожка	10
51	4.5.4	Пешеходная и велосипедная дорожка с разделением движения	3

51	4.5.5	Пешеходная и велосипедная дорожка с разделением движения	9
52	4.5.6	Конец пешеходной и велосипедной дорожки с разделением движения	9
53	4.5.7	Конец пешеходной и велосипедной дорожки с разделением движения	3
54	5.5	Дорога с односторонним движением	14
55	5.6	Конец дороги с односторонним движением	13
56	5.7.1	Выезд на дорогу с односторонним движением	11
57	5.7.2	Выезд на дорогу с односторонним движением	2
58	6.12.3	Направление движения по полосам	2
59	6.12.3	Направление движения по полосам	2
60	5.16	Место остановки автобуса	218
61	5.16	Место остановки автобуса	310
62	5.18.2	Пешеходный переход	308
63	5.20	Искусственная неровность	230
64	5.21	Жилая зона	310
65	5.22	Конец жилой зоны	310
66	5.23.1	Начало населенного пункта	9
67	5.24.1	Конец населенного пункта	9
68	5.27	Зона с ограничением максимальной скорости	3
69	5.31	Зона с ограничением максимальной скорости	11
70	5.32	Конец зоны с ограничением максимальной скорости	11
71	6.4	Парковка	51
72	6.9.1	Туризм	12
73	6.15.1	Направление движения для грузовых автомобилей	1
74	6.15.2	Направление движения для грузовых автомобилей	1
75	6.22	Светофорное регулирование	9
76	7.5	Автозаправочная станция	4
77	7.13	Волчок	4
78	8.1.1	Застопорение до объекта	5
79	8.1.1	Зона действия	21
80	8.2.2	Зона действия	3
81	8.2.4	Зона действия	1
82	8.2.4	Зона действия	1
83	8.3.1	Направление действия	10
84	8.3.2	Направление действия	9
85	8.4.1	Вид транспортного средства	1
86	8.5.4	Время действия	3
87	8.5.5	Время действия	1
88	8.6.1	Способ постановки транспортного средства на стоянку	2
89	8.13	Направление главной дороги	67
90	8.17	Изнавигды	34
91	8.24	Работает эвакуатор	45
		Итого	3954

Приложение № 263  
к постановлению администрации  
Губкинского городского округа  
от «14» января 2024 г. № 13-ПА

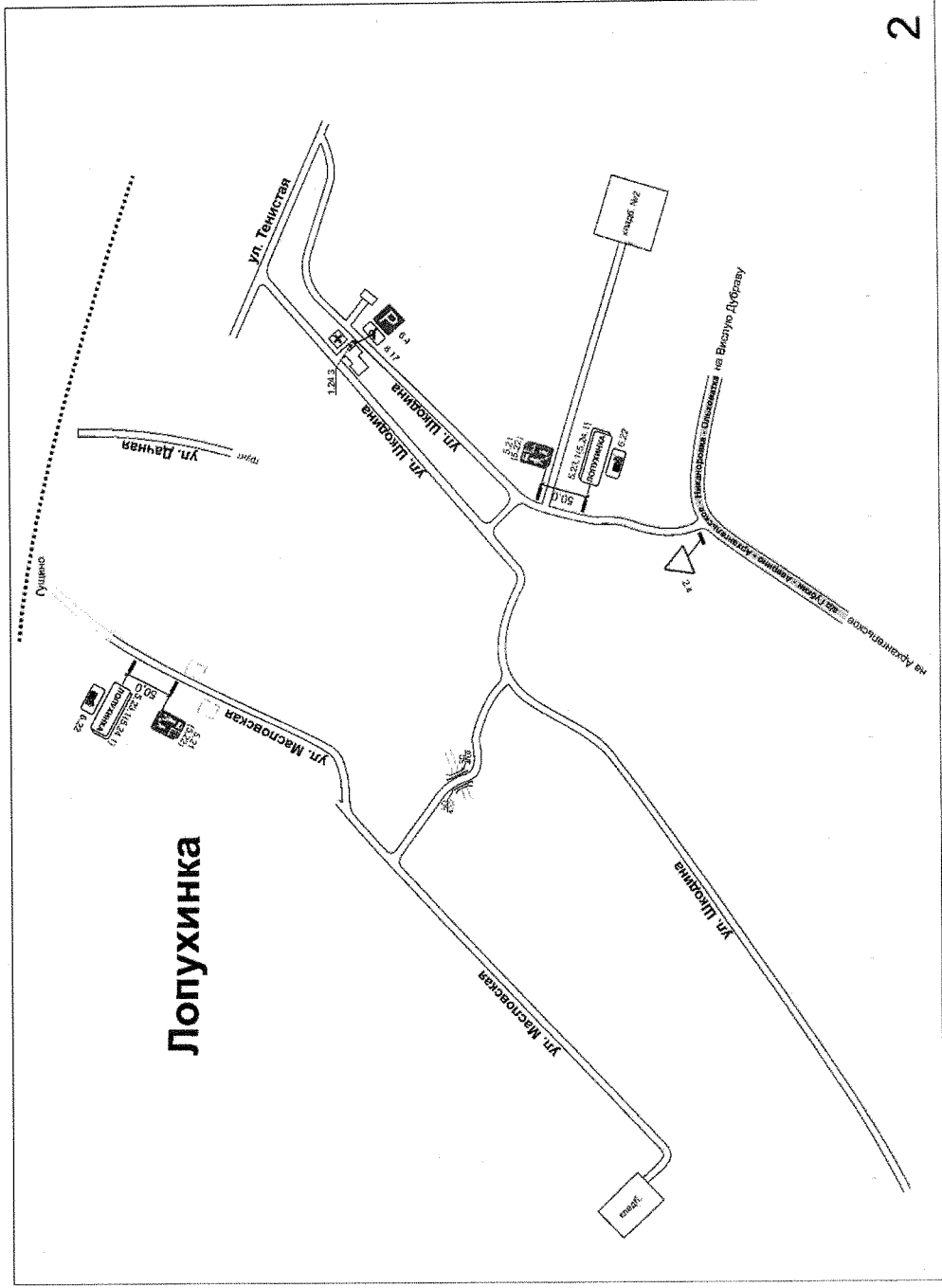
**ПРОЕКТ**  
**организации дорожного движения**  
**на автомобильные дороги**  
**общего пользования**  
**местного значения в**  
**Губкинском городском округе**  
**Том 3. г. Губкин. Улицы и дороги сельских**  
**территориальных администраций**

Приложение № 264  
к постановлению администрации  
Губкинского городского округа  
от «14» сентября 2024 г. № 13/10



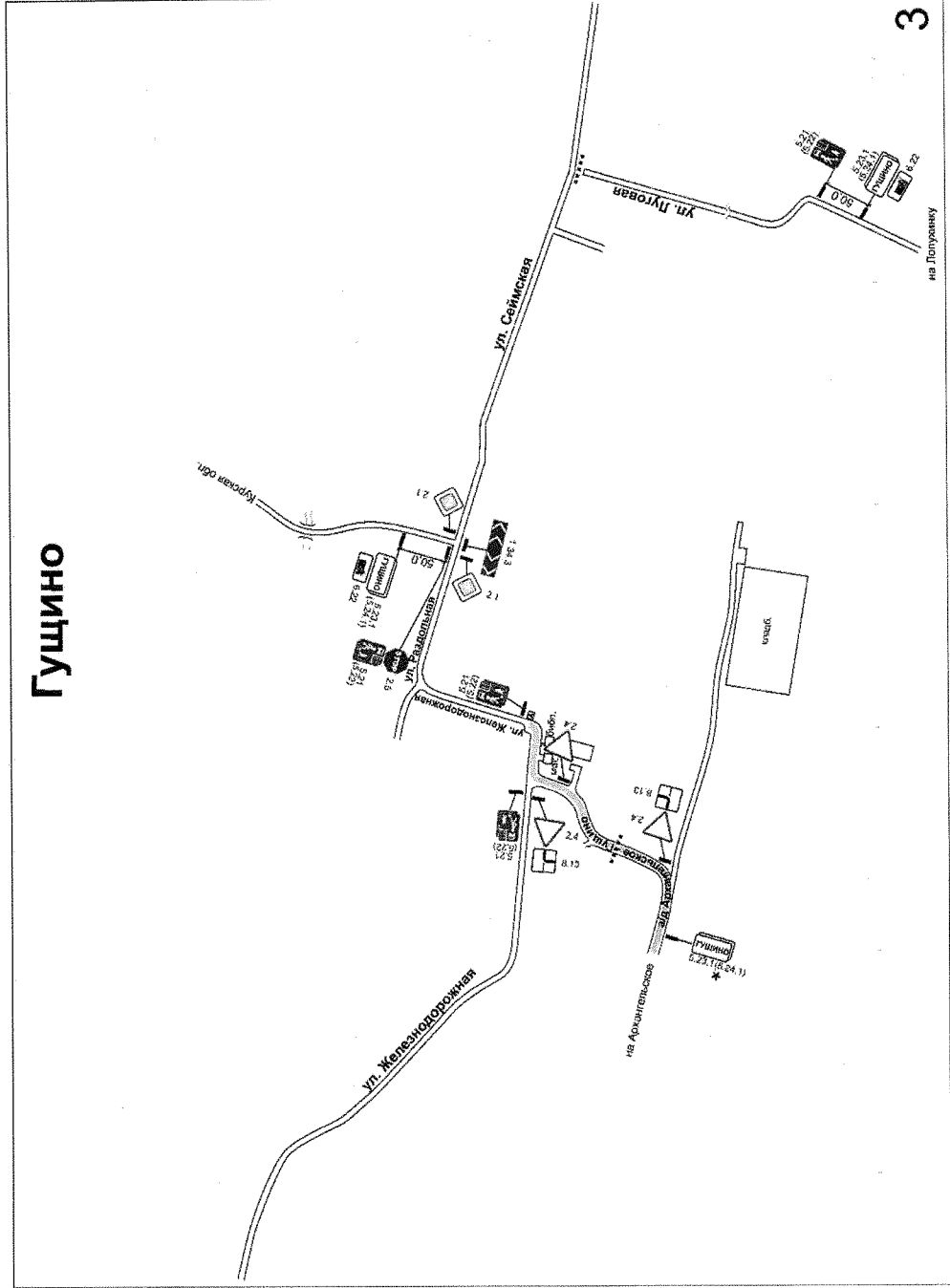


Приложение № 266  
к постановлению администрации  
Губкинского городского округа  
от 14.09.2024 г. № 43/20





Приложение № 267  
к постановлению администрации  
Губкинского городского округа  
от «14» сентября 2024 г. № 73-РВ



**Приложение № 268**  
**к постановлению администрации**  
**Губкинского городского округа**  
**от «14» января 2024 г. № 43 РО**

Спецификация дорожных знаков, подлежащих установке на улицах населенных пунктов Архангельской сельской территории		
№ п/п	№ по ГОСТ 52290-2004	Наименование знака

с. Архангельское			
1	1.17	Искусственная неровность	4
2	1.23	Дети	2
3	2.1	Главная дорога	6
4	2.4	Уступите дорогу	3
5	3.2	Движение запрещено	1
6	3.24	Ограничение максимальной скорости	5
7	3.25	Конец зоны ограничения максимальной скорости	1
8	5.16	Место остановки автобуса	2
9	5.19.1	Пешеходный переход	2
10	5.19.1	Пешеходный переход	2
11	5.20	Искусственная неровность	18
12	5.21	Жилая зона	11
13	5.22	Конец жилой зоны	11
14	6.4	Парковка	2
15	6.8.1	Тулик	2
16	8.2.1	Зона действия	2
17	8.17	Изнавляды	2
<b>ИТОГО</b>			<b>76</b>

Объем разметки:

1.1 - 6 м<sup>2</sup>;

1.14.1 - 10 м<sup>2</sup>;

1.17 - 6 м<sup>2</sup>;

1.24.3 - 1 м<sup>2</sup>;

1.25 - 18 м<sup>2</sup>.

с. Попухинка			
1	2.4	Уступите дорогу	1
2	5.21	Жилая зона	2
3	5.22	Конец жилой зоны	2
4	5.23.1	Начало населенного пункта	2
5	5.24.1	Конец населенного пункта	2
6	6.4	Парковка	1
7	6.22	Фотовидеофиксация	2
8	8.17	Изнавляды	1
<b>ИТОГО</b>			<b>13</b>

Объем разметки:

1.1 - 1 м<sup>2</sup>;

1.24.3 - 1 м<sup>2</sup>.

с. Гушино

1	1.34.3	Направление поворота	1
2	2.1	Главная дорога	2
3	2.4	Уступите дорогу	3
4	2.5	Движение без остановки запрещено	1
5	5.21	Жилая зона	4
6	5.22	Конец жилой зоны	4
7	5.23.1	Начало населенного пункта	2
8	5.24.1	Конец населенного пункта	2
9	6.22	Фотовидеофиксация	2
10	8.13	Направление главной дороги	2
<b>ИТОГО</b>			<b>23</b>

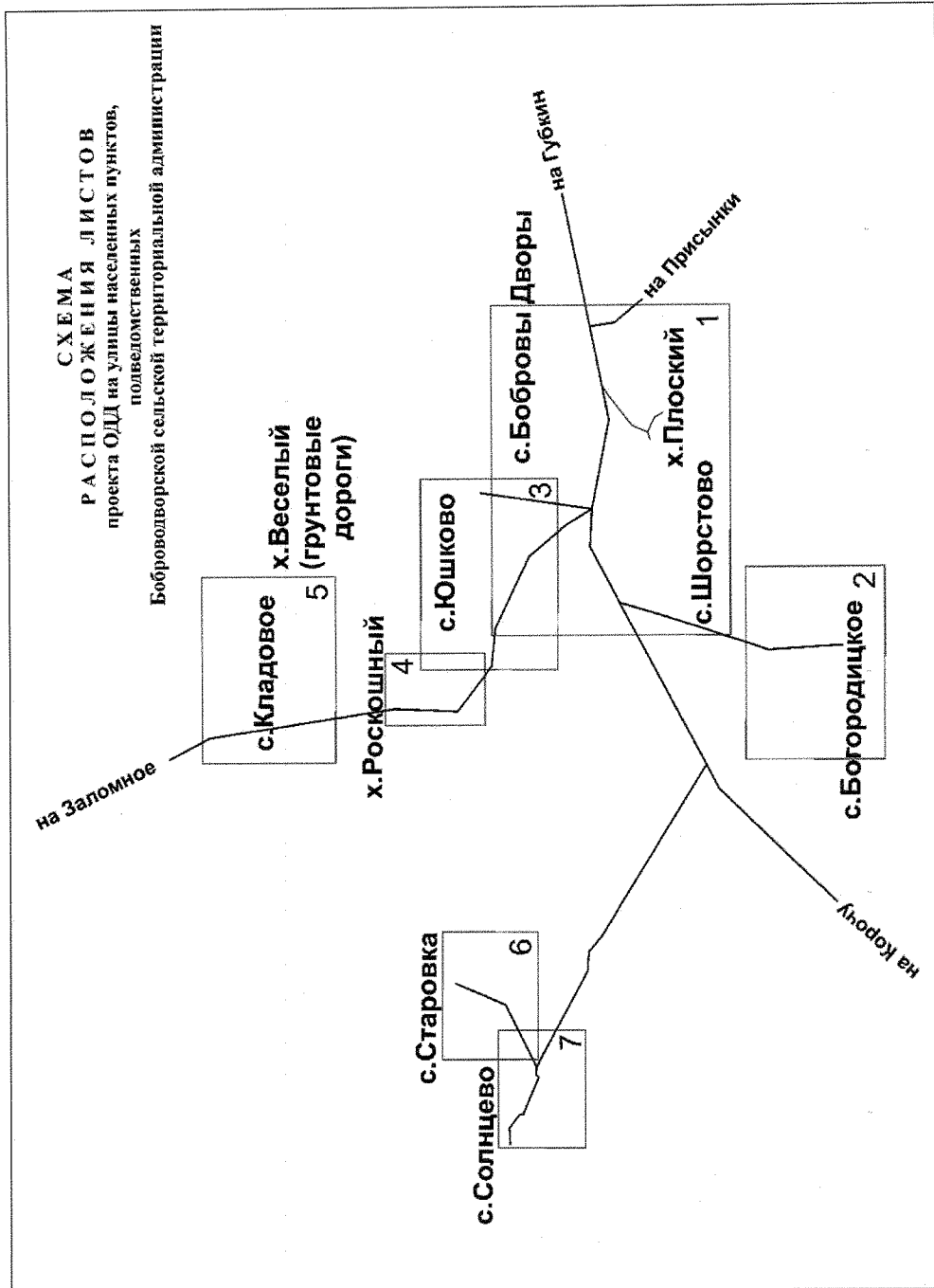
112

**ИТОГО ЗНАКОВ по СТА**

43

**ИТОГО РАЗМЕТКИ по СТА**

Приложение № 269  
к постановлению администрации  
Губкинского городского округа  
от 24 августа 2024 г. № 73 РО

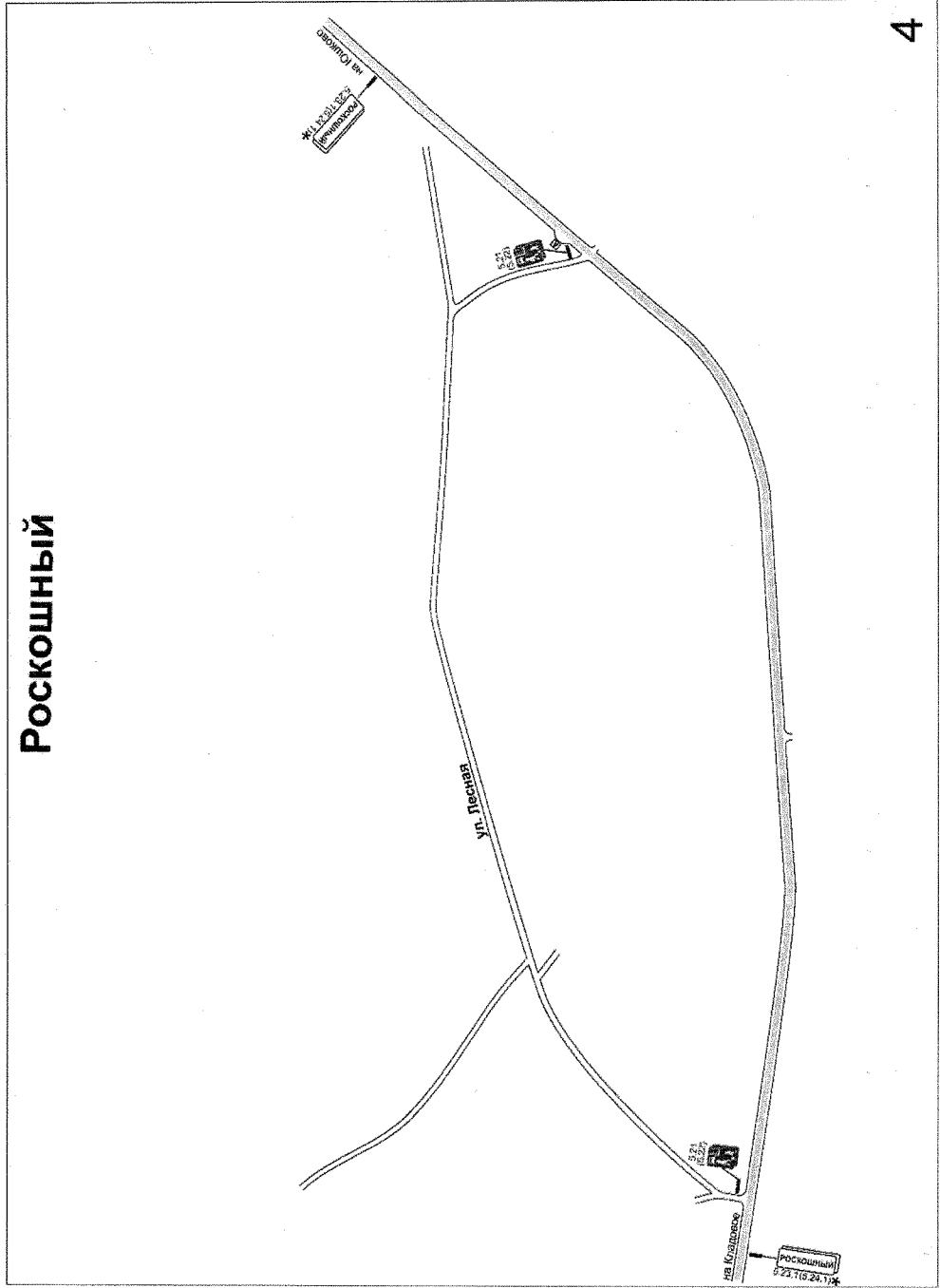




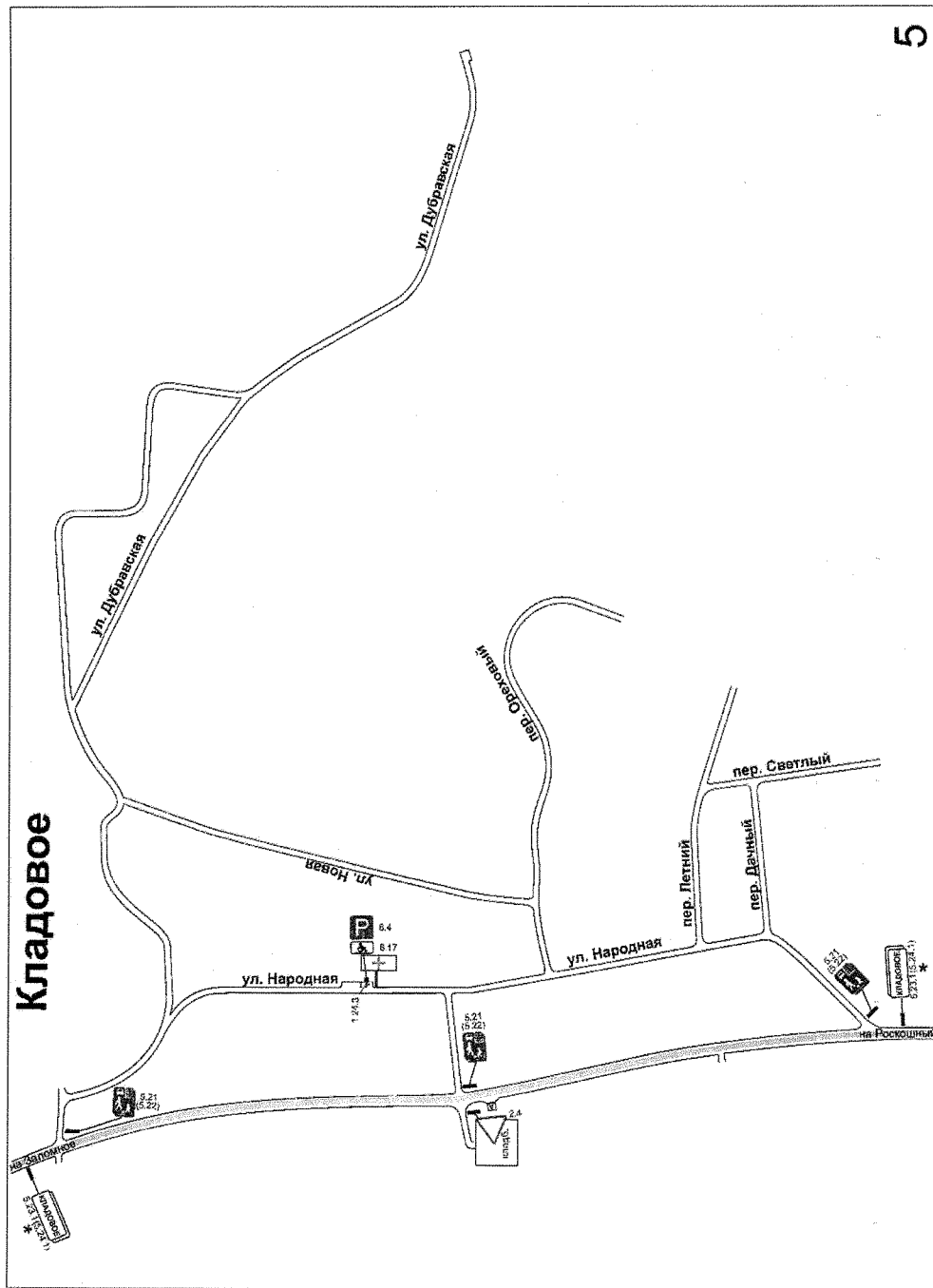




Приложение № 273  
к постановлению администрации  
Губкинского городского округа  
от «14» января 2024 г. № 73.р.о.

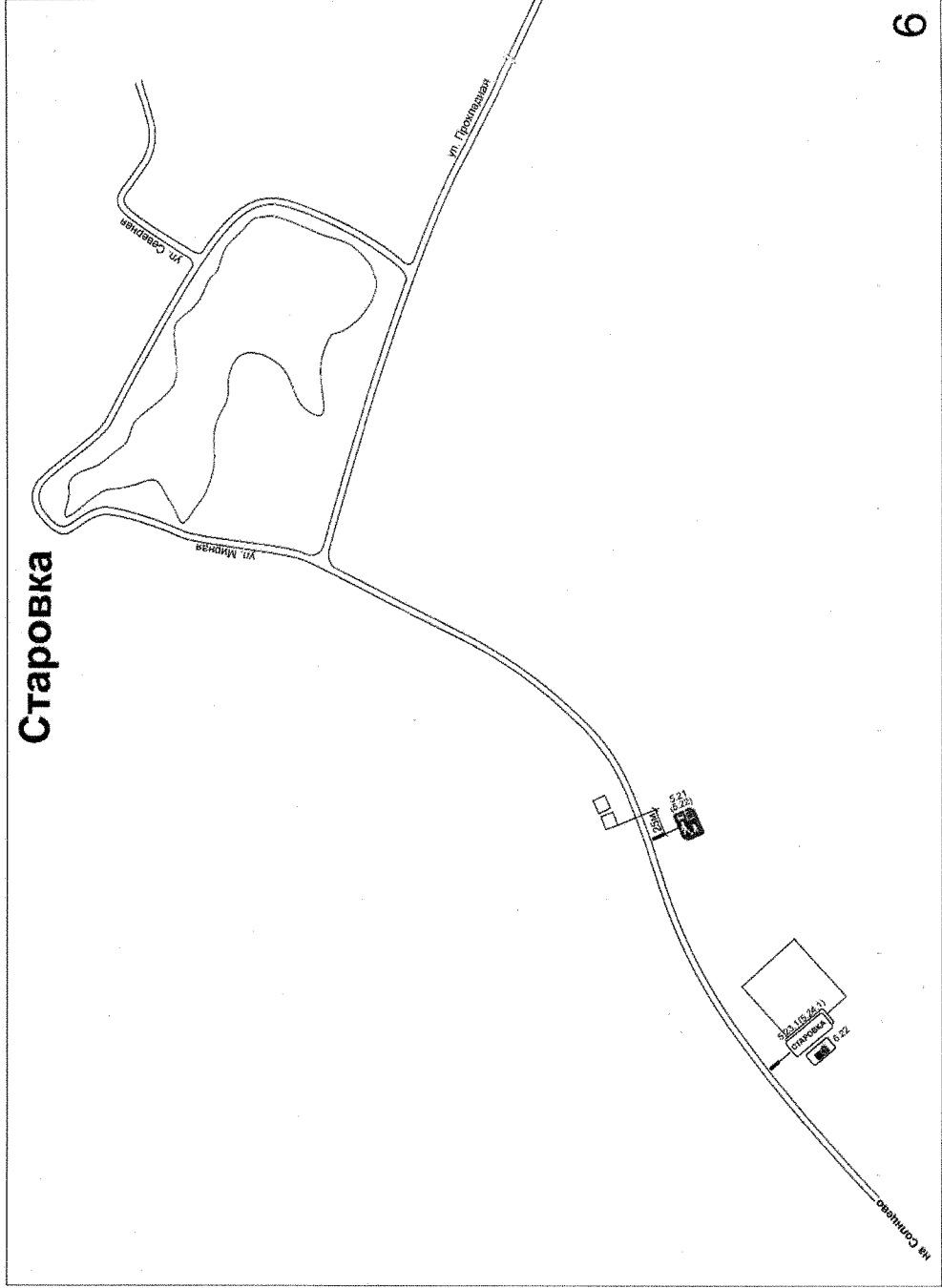


Приложение № 274  
к постановлению администрации  
Губкинского городского округа  
от «14» *сентября* 2024 г. № *73-Р/24*





Приложение № 275  
к постановлению администрации  
Губкинского городского округа  
от «14» *августа* 2024 г. № *73/20-*





**Приложение № 277**  
**к постановлению администрации**  
**Губкинского городского округа**  
**от «14» декабря 2024 г. № 73-ПД**

Спецификация дорожных знаков, подлежащих установке на улицах населенных пунктов Боброводворской сельской территории		Всего
№ п/п	№ по ГОСТ 52290-2004 Наименование знака	
1	с. Бобровы Дворы	
1	1.23 Дети	3
2	2.1 Главная дорога	2
3	2.4 Уступите дорогу	8
4	4.3 Круговое движение	1
5	5.20 Искусственная неровность	8
6	5.21 Жилая зона	18
7	5.22 Конец жилой зоны	18
8	5.23.1 Начало населенного пункта	4
9	5.24.1 Конец населенного пункта	4
10	6.4 Парковка	3
11	6.22 Фотовидеорегистрация	4
12	8.2.1 Зона действия	2
13	8.17 Инвалиды	3
	<b>ИТОГО</b>	<b>78</b>

Объем разметки:

1.1 - 10 м2;

1.24.3 - 2 м2;

1.25 - 6 м2.

с. Плоский		
1	5.21 Жилая зона	1
2	5.22 Конец жилой зоны	1
3	5.23.1 Начало населенного пункта	1
4	5.24.1 Конец населенного пункта	1
5	6.22 Фотовидеорегистрация	1
	<b>ИТОГО</b>	<b>5</b>

с. Щорство		
1	5.21 Жилая зона	2
2	5.22 Конец жилой зоны	2
3	5.23.1 Начало населенного пункта	2
4	5.24.1 Конец населенного пункта	2
5	6.22 Фотовидеорегистрация	2
	<b>ИТОГО</b>	<b>10</b>

с. Ботородицкое		
1	5.21 Жилая зона	3
2	5.22 Конец жилой зоны	3
3	6.4 Парковка	1
4	8.17 Инвалиды	1
	<b>ИТОГО</b>	<b>8</b>

Объем разметки:

1.1 - 3 м2;

1.24.3 - 1 м2.

с. Юшково		
1	2.1 Главная дорога	4
2	2.4 Уступите дорогу	1
3	5.21 Жилая зона	6
4	5.22 Конец жилой зоны	6
5	5.23.1 Начало населенного пункта	1
6	5.24.1 Конец населенного пункта	1
7	6.22 Фотовидеорегистрация	1
	<b>ИТОГО</b>	<b>20</b>

х. Роскошный		
1	5.21 Жилая зона	2
2	5.22 Конец жилой зоны	2
	<b>ИТОГО</b>	<b>4</b>

с. Кладовое		
1	2.4 Уступите дорогу	1
2	5.21 Жилая зона	3
3	5.22 Конец жилой зоны	3
4	6.4 Парковка	1
5	8.17 Инвалиды	1
	<b>ИТОГО</b>	<b>9</b>

Объем разметки:

1.1 - 1 м2;

1.24.3 - 1 м2.

с. Старовка		
1	5.21 Жилая зона	1
2	5.22 Конец жилой зоны	1
3	5.23.1 Начало населенного пункта	1
4	5.24.1 Конец населенного пункта	1
5	6.22 Фотовидеорегистрация	1
	<b>ИТОГО</b>	<b>5</b>

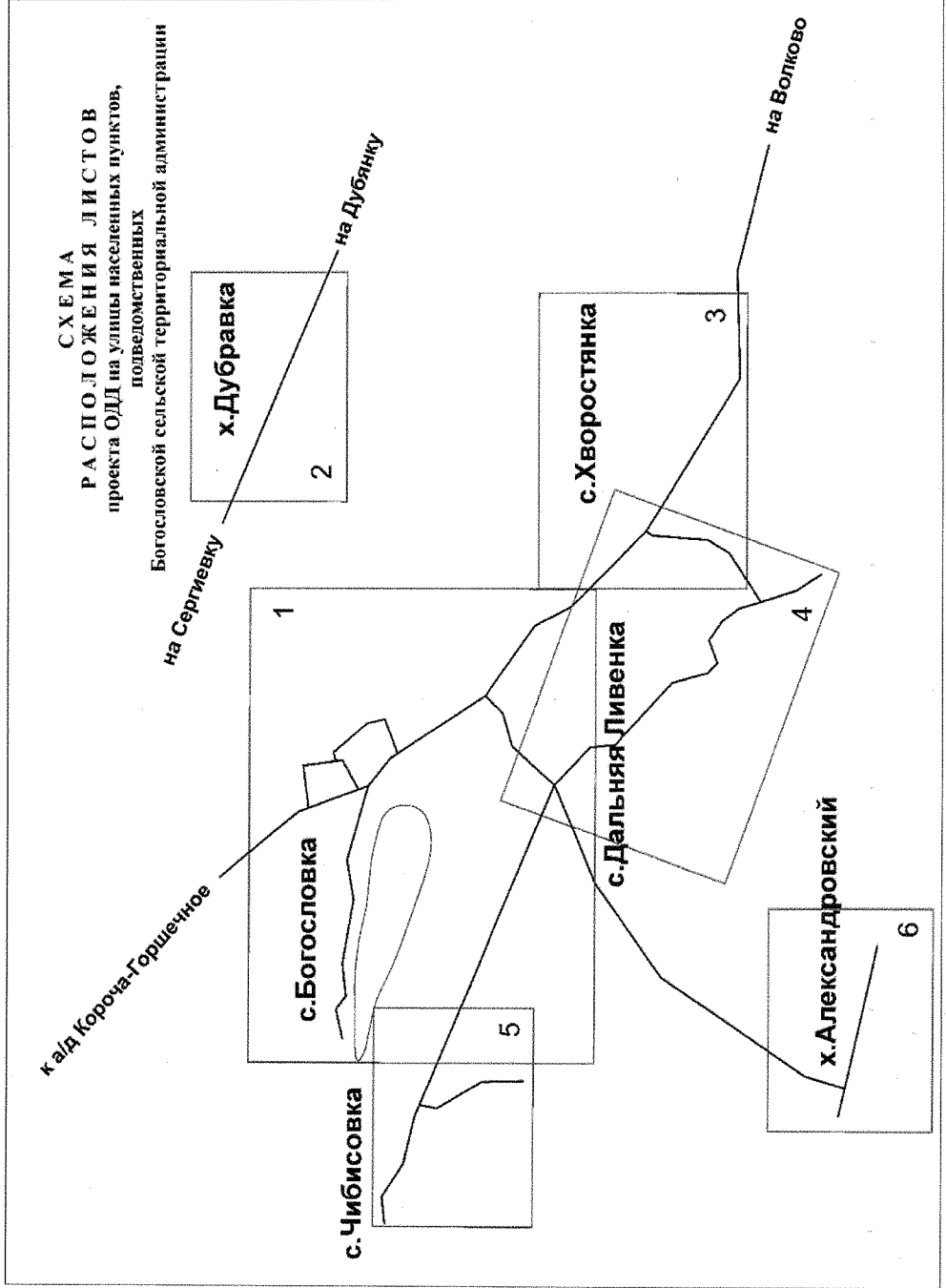
с. Солнцево		
1	2.1 Главная дорога	2
2	2.4 Уступите дорогу	2
3	5.21 Жилая зона	3
4	5.22 Конец жилой зоны	3
5	5.23.1 Начало населенного пункта	1
6	5.24.1 Конец населенного пункта	1
7	6.22 Фотовидеорегистрация	1
	<b>ИТОГО</b>	<b>13</b>

**ИТОГО ЗНАКОВ по СТА** 162

24

**ИТОГО РАЗМЕТКИ по СТА**

Приложение № 278  
к постановлению администрации  
Губкинского городского округа  
от «14» *августа* 2024 г. № *73* *РА-*

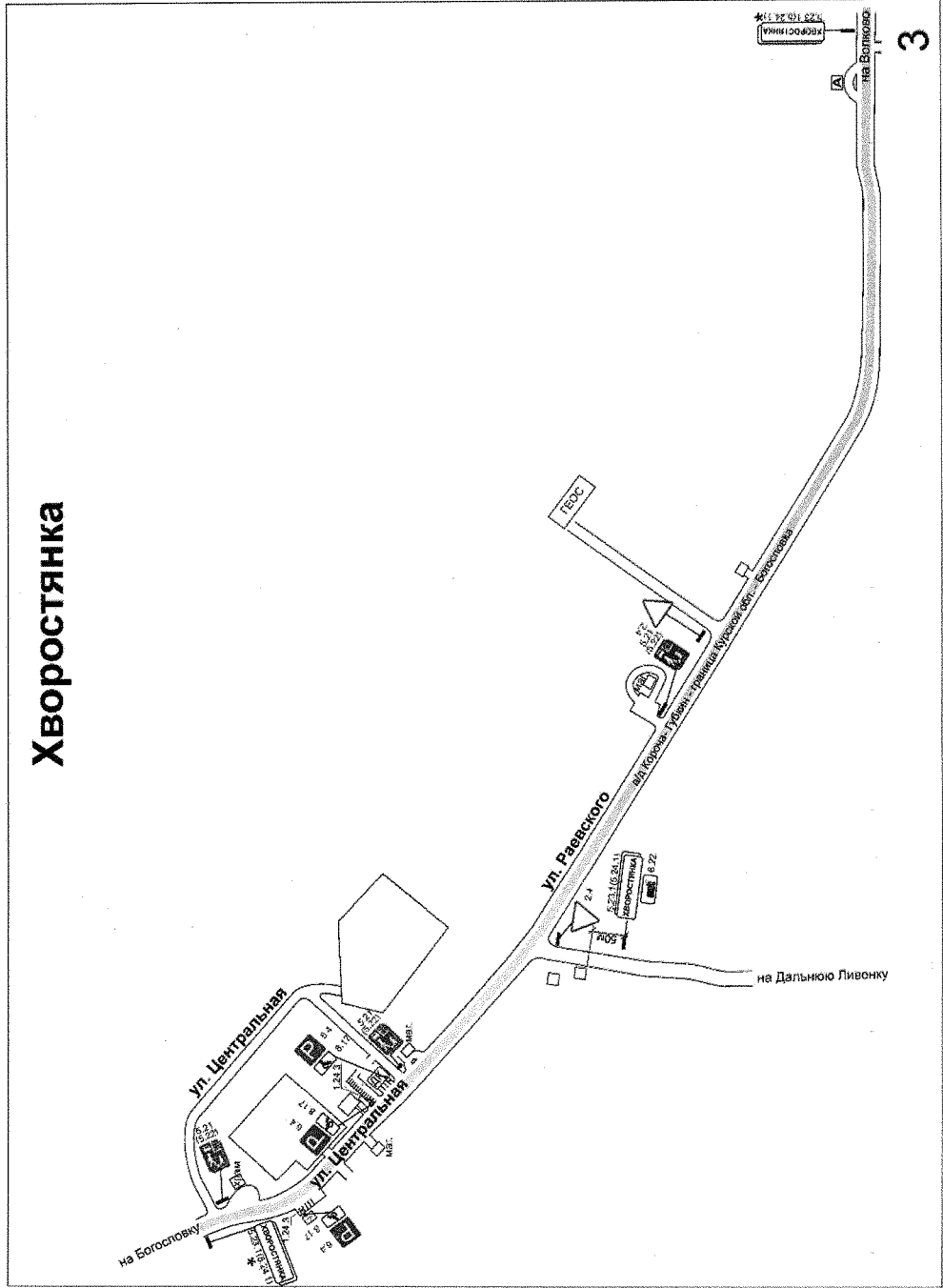




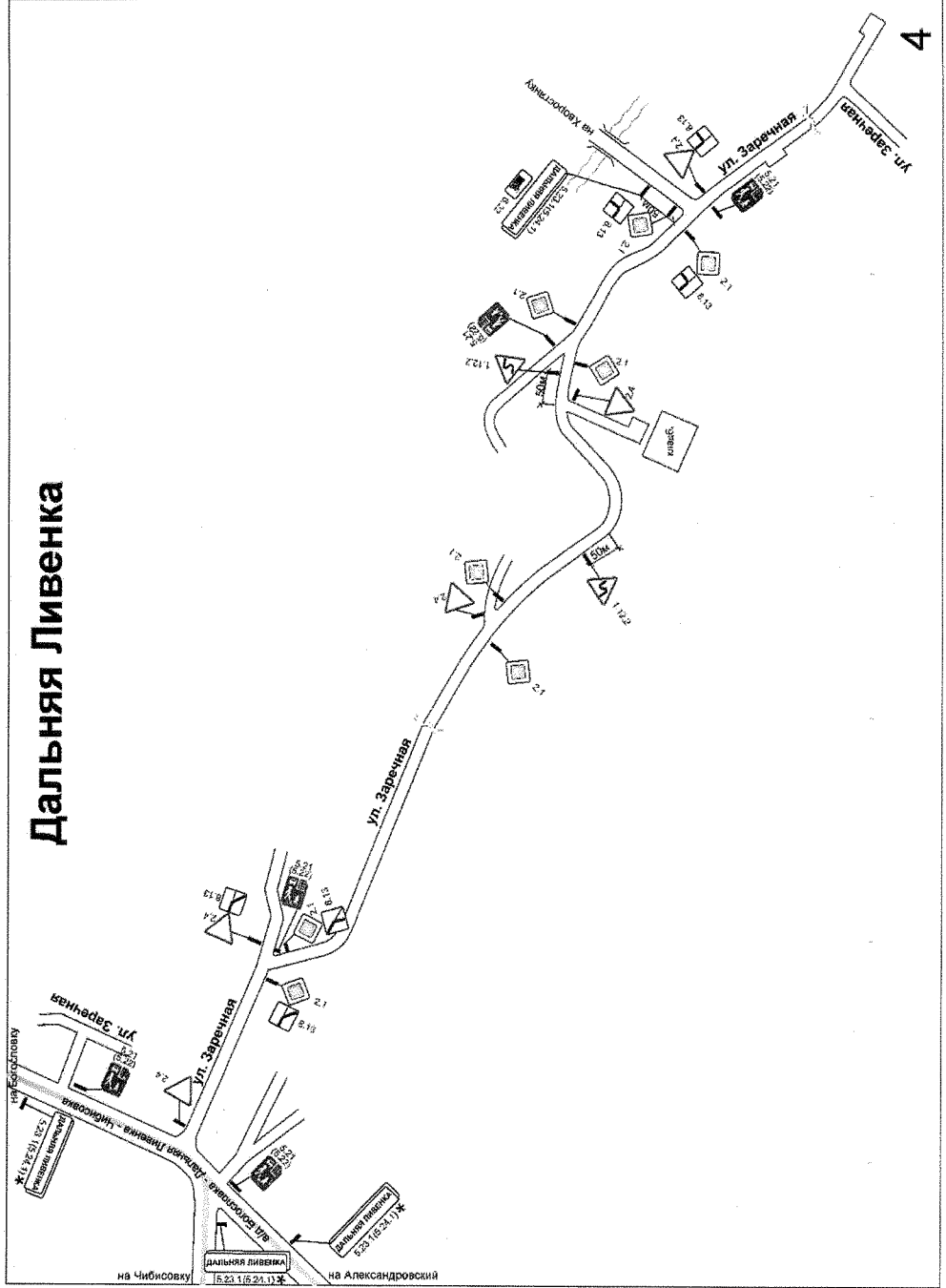


Приложение № 281  
к постановлению администрации  
Губкинского городского округа  
от «14» сентября 2024 г. № 43-р.о.

# Хворостянка

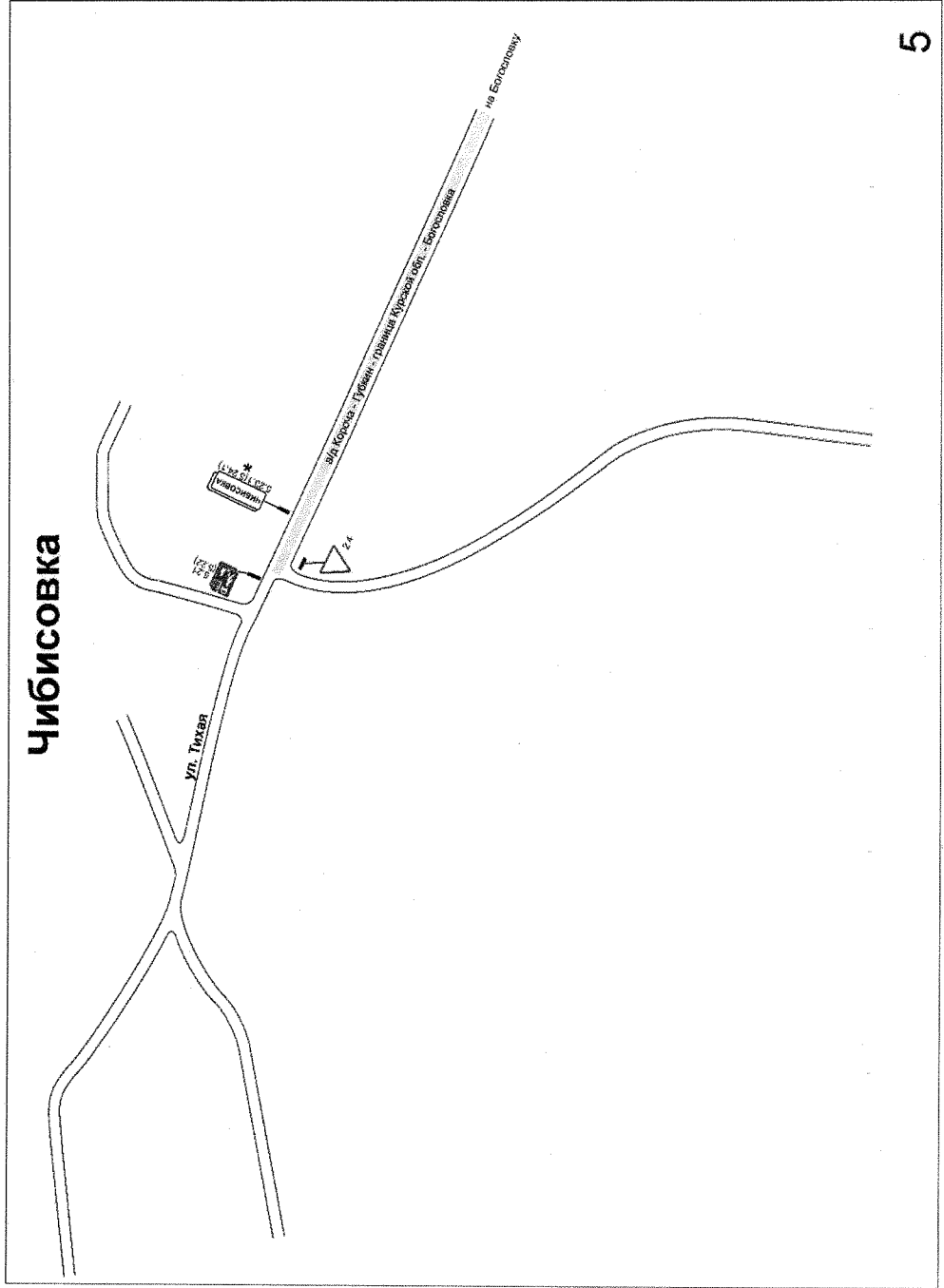


Приложение № 282  
к постановлению администрации  
Губкинского городского округа  
от «14» сентября 2024 г. № 73 р.о.



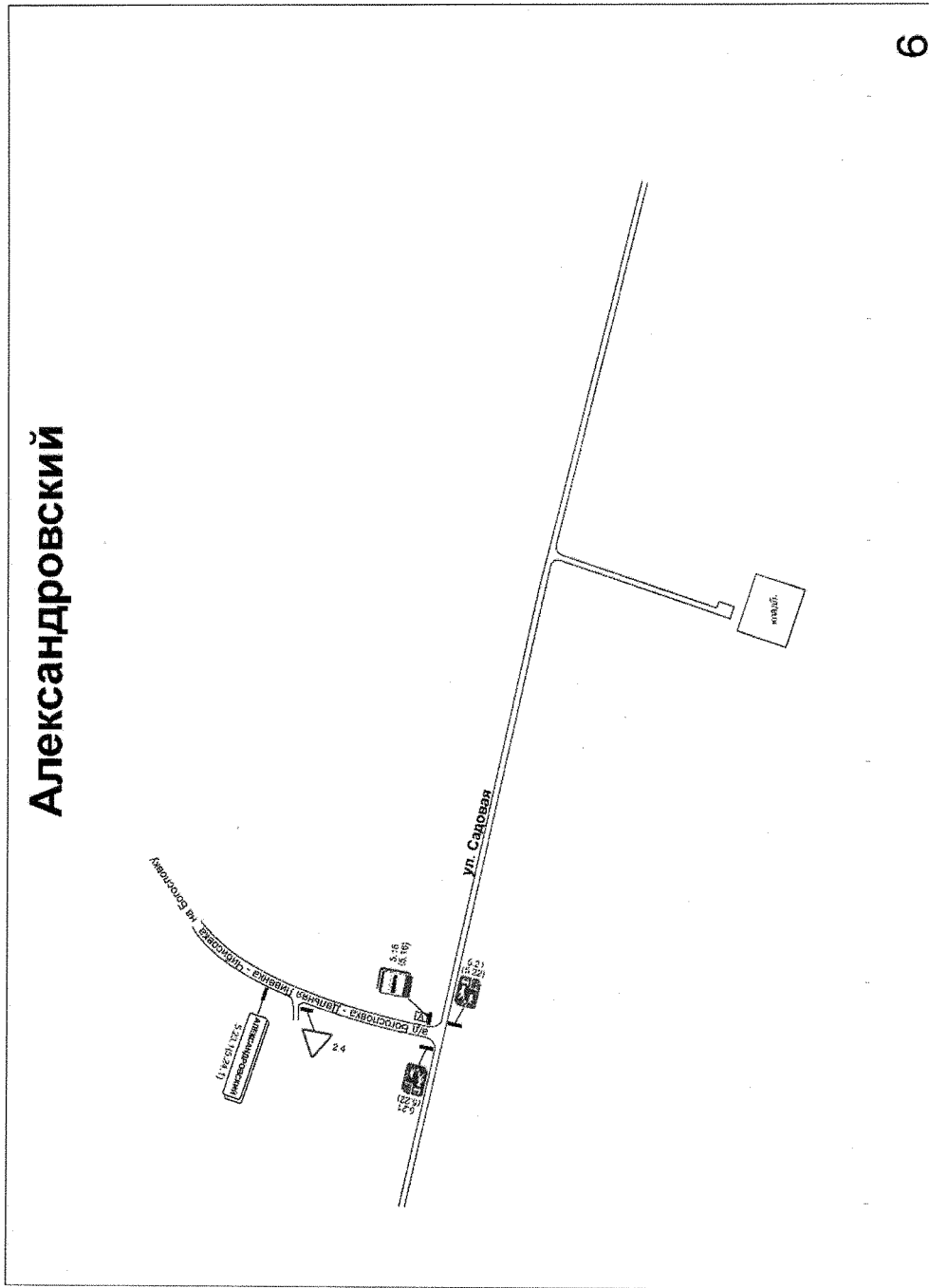


Приложение № 283  
к постановлению администрации  
Губкинского городского округа  
от «14» января 2024 г. № 13-20



Приложение № 284  
к постановлению администрации  
Губкинского городского округа  
от «11» Инваря 2024 г. № 13 РО-

# Александровский



**Приложение № 285**  
**к постановлению администрации**  
**Губкинского городского округа**  
**от «14» сентября 2024 г. № 73 ро.**

Спецификация дорожных знаков, подлежащих установке на улицах населенных пунктов Богословской сельской территории			Всего
№ п/п	№ по ГОСТ 52280-2004	Наименование знака	
<b>с. Богословка</b>			
1	5.21	Жилая зона	8
2	5.22	Конец жилой зоны	8
3	6.4	Парковка	1
4	8.17	Изнавляды	1
<b>ИТОГО</b>			<b>18</b>

Объем разметки:

1.1 - 1 м2;  
1.24.3 - 1 м2.

<b>х. Дубровка</b>			
1	1.34.1	Направление поворота	2
2	1.34.2	Направление поворота	39
3	2.1	Главная Дорога	4
4	2.4	Уступите дорогу	3
5	3.4	Движение грузовых автомобилей запрещено	3
6	5.21	Жилая зона	3
7	5.22	Конец жилой зоны	3
8	6.8.1	Тулук	3
<b>ИТОГО</b>			<b>60</b>

<b>с. Хворостинка</b>			
1	2.4	Уступите дорогу	2
2	5.21	Жилая зона	3
3	5.22	Конец жилой зоны	3
4	5.23.1	Начало населенного пункта	1
5	5.24.1	Конец населенного пункта	1
6	6.4	Парковка	3
7	6.22	Фотограффиксация	3
8	8.17	Изнавляды	3
<b>ИТОГО</b>			<b>17</b>

Объем разметки:

1.1 - 11 м2;  
1.24.3 - 2 м2.

<b>с. Дельная Пиревка</b>			
1	1.12.2	Опасные повороты	2
2	2.1	Главная дорога	8
3	2.4	Уступите дорогу	5
4	5.21	Жилая зона	5
5	5.22	Конец жилой зоны	5
6	5.23.1	Начало населенного пункта	1
7	5.24.1	Конец населенного пункта	1
8	6.22	Фотограффиксация	1
9	8.13	Направление главной дороги	6
<b>ИТОГО</b>			<b>34</b>

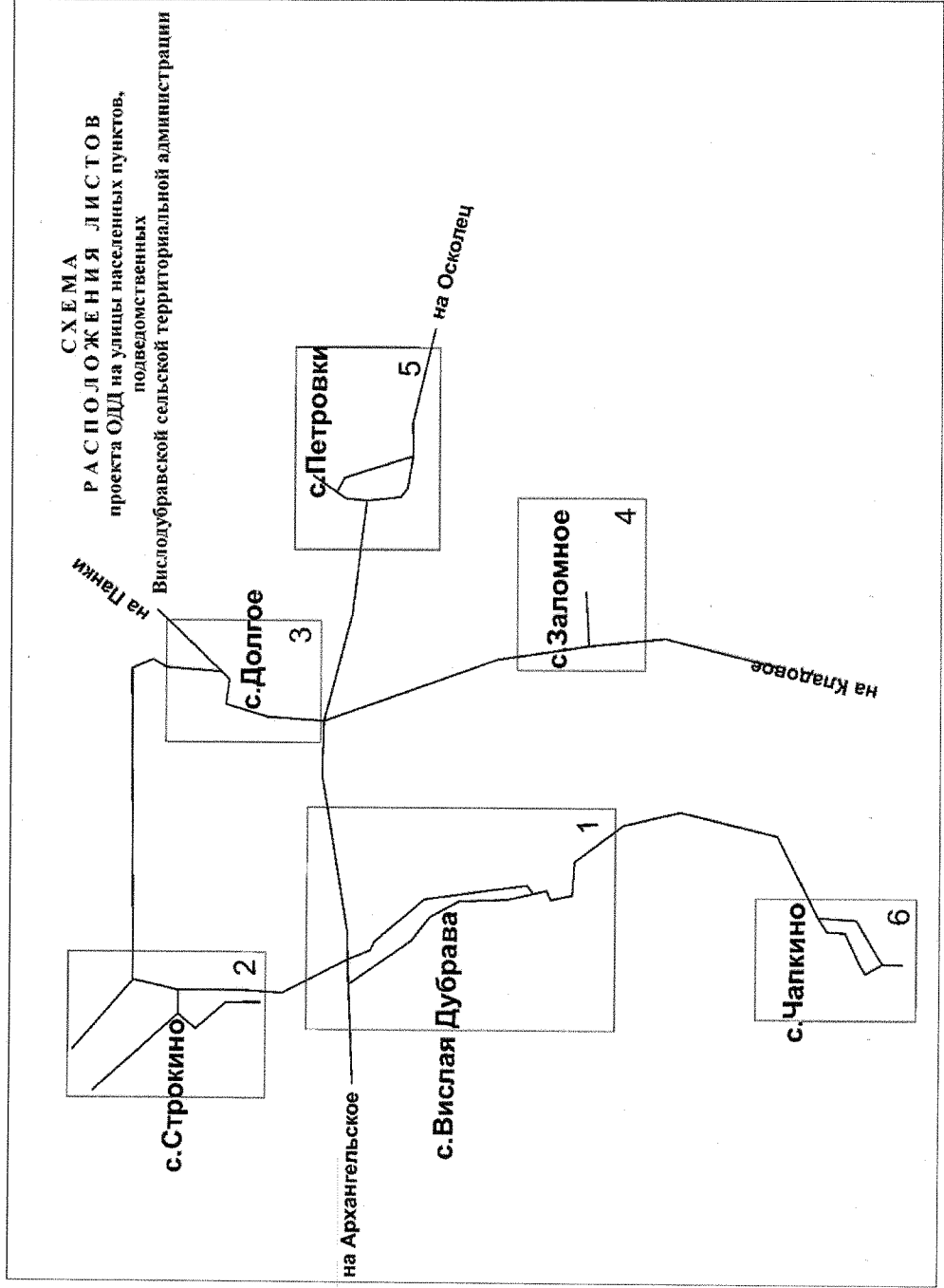
<b>с. Чибиковка</b>			
1	2.4	Уступите дорогу	1
2	5.21	Жилая зона	1
3	5.22	Конец жилой зоны	1
<b>ИТОГО</b>			<b>3</b>

<b>х. Александровский</b>			
1	2.4	Уступите дорогу	1
2	5.16	Место остановки автобуса	2
3	5.21	Жилая зона	2
4	5.22	Конец жилой зоны	2
5	5.23.1	Начало населенного пункта	1
6	5.24.1	Конец населенного пункта	1
<b>ИТОГО</b>			<b>9</b>

**ИТОГО ЗНАКОВ по СТА** 141

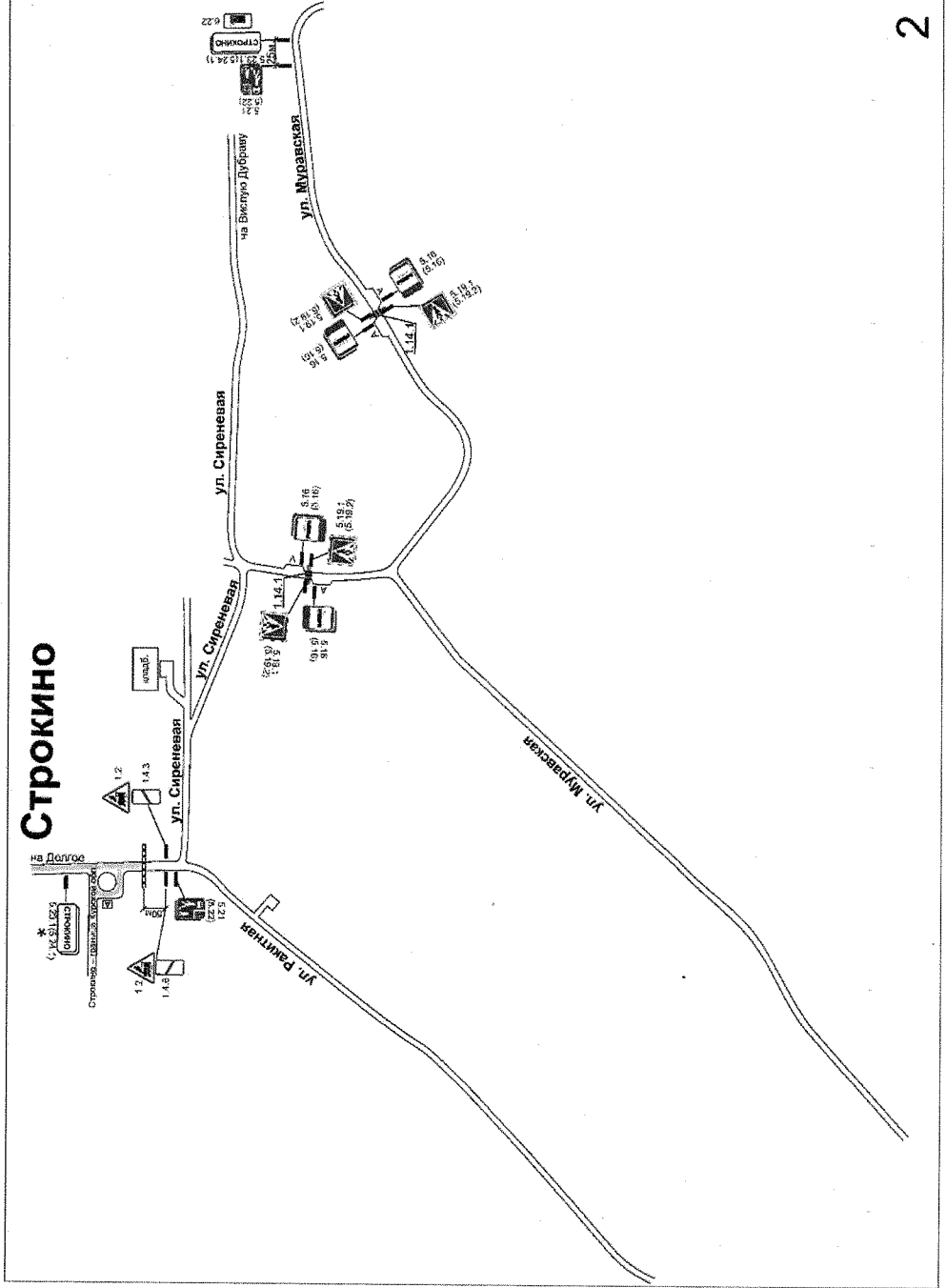
**ИТОГО РАЗМЕТКИ по СТА** 15

Приложение № 286  
к постановлению администрации  
Губкинского городского округа  
от 24.12.2024 г. № 73.00





Приложение № 288  
к постановлению администрации  
Губкинского городского округа  
от 04.08.2024 г. № 43-р0-













**Приложение № 293**  
**к постановлению администрации**  
**Губкинского городского округа**  
**от «14» февраля 2024 г. № 13-Р0-**

Спецификация дорожных знаков, подлежащих установке на улицах населенных пунктов Вислудубравской сельской территории			
№ п/п	№ по ГОСТ 52290-2004	Наименование знака	Всего
с. Вислая Дубава			
1	1.23	Дети	4
2	2.4	Уступите дорогу	2
3	5.16	Место остановки автобуса	4
4	5.19.1	Пешеходный переход	2
5	5.19.2	Пешеходный переход	2
6	5.20	Искусственная неровность	8
7	5.21	Жилая зона	11
8	5.22	Конец жилой зоны	11
9	5.23.1	Начало населенного пункта	1
10	5.24.1	Конец населенного пункта	1
11	6.4	Парковка	2
12	6.22	Фотовидеофиксация	1
13	8.2.1	Зона действия	4
14	8.13	Направление главной дороги	1
15	8.17	Изнавалды	3
<b>ИТОГО</b>			<b>58</b>

Объем разметки:  
1.1 - 9 м<sup>2</sup>;  
1.14.1 - 6 м<sup>2</sup>;  
1.24.3 - 2 м<sup>2</sup>;  
1.25 - 6 м<sup>2</sup>.

с. Стромно			
1	1.2	Железнодорожный переезд без шлагбаума	2
2	1.4.3	Приближение к железнодорожному переезду	1
3	1.4.6	Приближение к железнодорожному переезду	1
4	5.16	Место остановки автобуса	8
5	5.19.1	Пешеходный переход	4
6	5.19.2	Пешеходный переход	4
7	5.21	Жилая зона	2
8	5.22	Конец жилой зоны	2
9	5.23.1	Начало населенного пункта	1
10	5.24.1	Конец населенного пункта	1
11	6.22	Фотовидеофиксация	1
<b>ИТОГО</b>			<b>27</b>

Объем разметки:  
1.14.1 - 13 м<sup>2</sup>.

с. Долгов			
1	1.2	Железнодорожный переезд без шлагбаума	2
2	1.4.3	Приближение к железнодорожному переезду	1
3	1.4.6	Приближение к железнодорожному переезду	1
4	1.23	Дети	1
5	2.4	Уступите дорогу	4
6	5.21	Жилая зона	10
7	5.22	Конец жилой зоны	10
8	5.23.1	Начало населенного пункта	1
9	5.24.1	Конец населенного пункта	1
10	6.22	Фотовидеофиксация	1
11	8.2.1	Зона действия	1
<b>ИТОГО</b>			<b>33</b>

с. Зеломов			
1	1.23	Дети	2
2	2.4	Уступите дорогу	2
3	5.16	Место остановки автобуса	2
4	5.19.1	Пешеходный переход	2
5	5.19.2	Пешеходный переход	2
6	5.21	Жилая зона	5
7	5.22	Конец жилой зоны	5
8	6.4	Парковка	1
9	8.2.1	Зона действия	2
10	8.17	Изнавалды	1
<b>ИТОГО</b>			<b>24</b>

Объем разметки:  
1.1 - 1 м<sup>2</sup>;  
1.14.1 - 13 м<sup>2</sup>;  
1.24.3 - 1 м<sup>2</sup>.

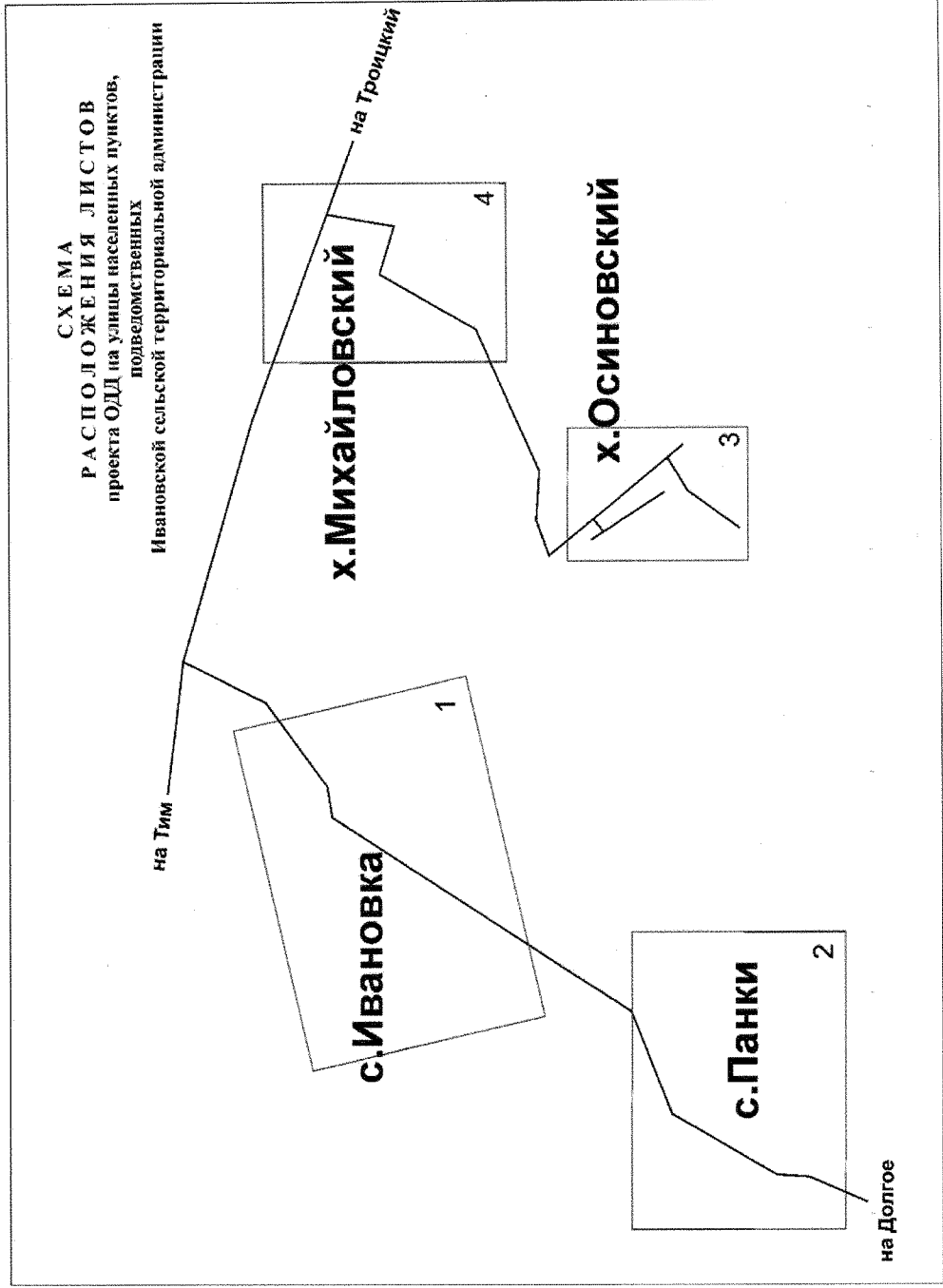
с. Петровка			
1	5.21	Жилая зона	5
2	5.22	Конец жилой зоны	5
3	5.23.1	Начало населенного пункта	1
4	5.24.1	Конец населенного пункта	1
5	6.22	Фотовидеофиксация	1
<b>ИТОГО</b>			<b>13</b>

с. Чапкинно			
1	2.4	Уступите дорогу	2
2	5.16	Место остановки автобуса	4
3	5.21	Жилая зона	4
4	5.22	Конец жилой зоны	4
5	6.4	Парковка	1
6	8.13	Направление главной дороги	1
7	8.17	Изнавалды	1
<b>ИТОГО</b>			<b>17</b>

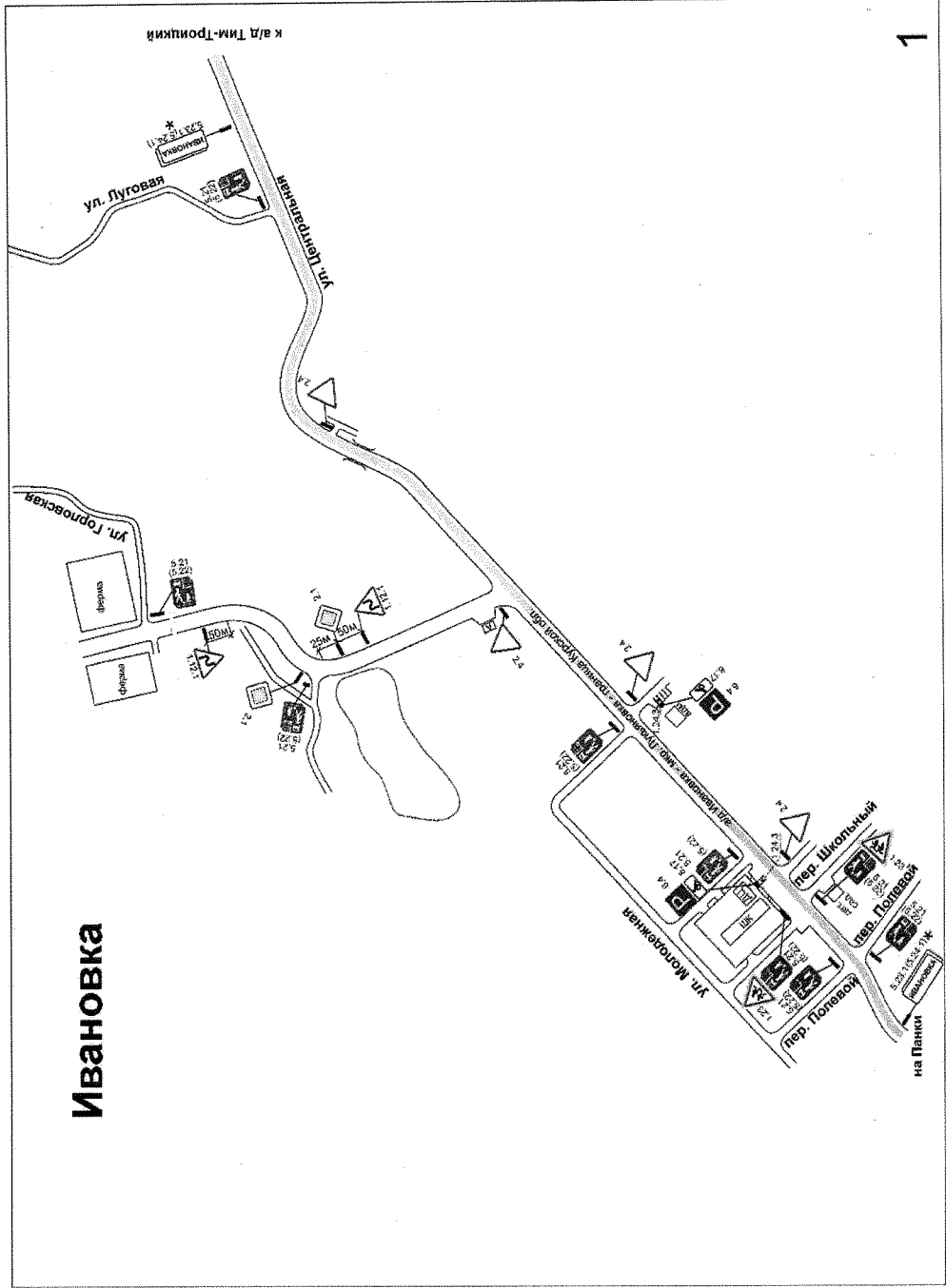
Объем разметки:  
1.1 - 1 м<sup>2</sup>;  
1.24.3 - 1 м<sup>2</sup>.

**ИТОГО ЗНАКОВ ПО ПОСЕЛЕНИЮ** 172  
**ИТОГО РАЗМЕТКИ ПО ПОСЕЛЕНИЮ** 53

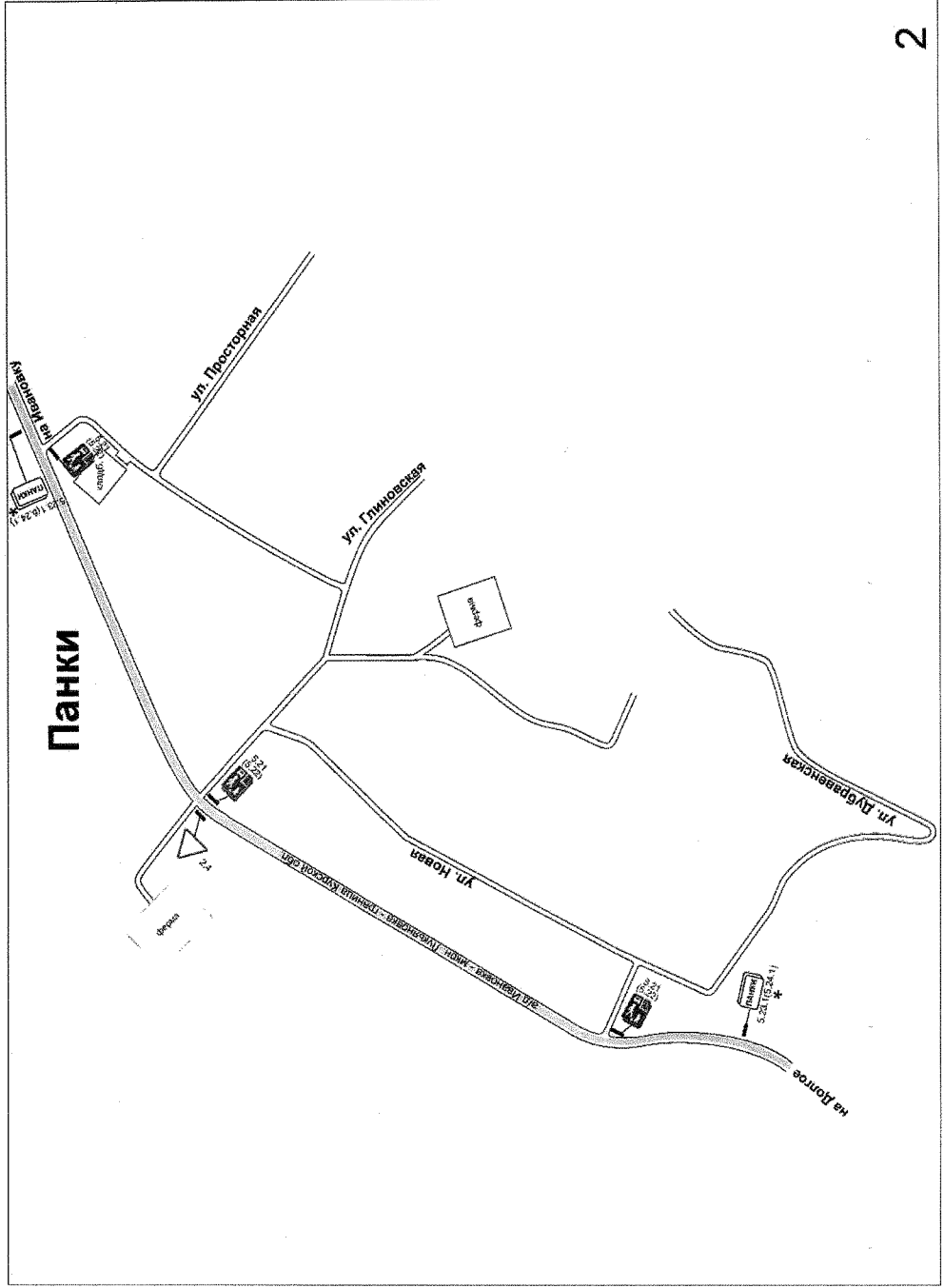
Приложение № 294  
к постановлению администрации  
Губкинского городского округа  
от «24» сентября 2024 г. № 13/10



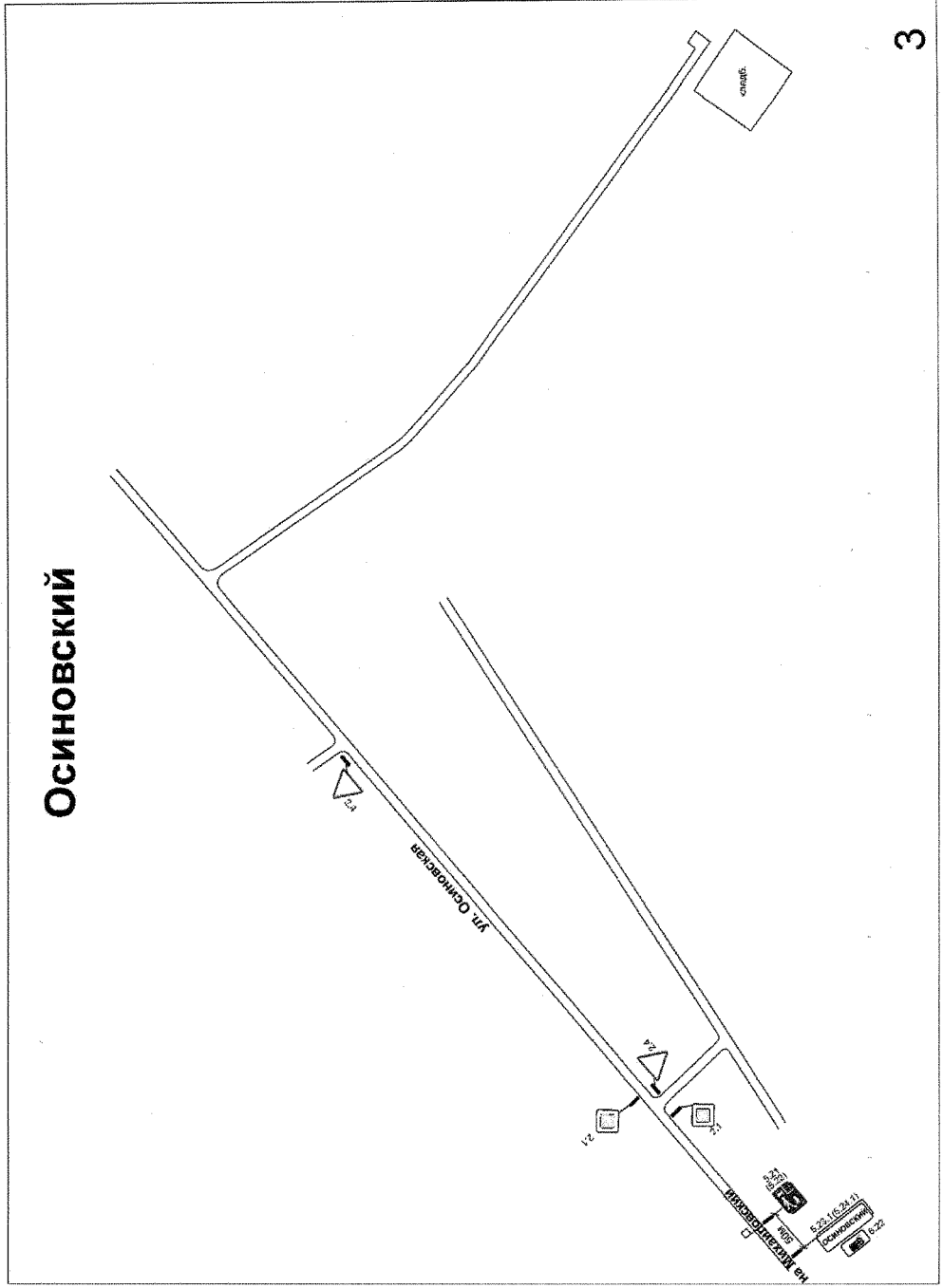
Приложение № 295  
к постановлению администрации  
Губкинского городского округа  
от «14» октября 2024 г. № 43-Р.О.



Приложение № 296  
к постановлению администрации  
Губкинского городского округа  
от «24» март 2024 г. № 73 ра



Приложение № 297  
к постановлению администрации  
Губкинского городского округа  
от 24.05.2024 г. № 43-РА







**Приложение № 299**  
**к постановлению администрации**  
**Губкинского городского округа**  
**от «14» января 2024 г. № 13/20**

Спецификация дорожных знаков, подлежащих установке на улицах населенных пунктов Ивановской сельской территории			
№ п/п	№ по ГОСТ 52290-2004	Наименование знака	Всего

с.Ивановка			
1	1.12.1	Опасные повороты	2
2	1.23	Дети	2
3	2.1	Главная дорога	2
4	2.4	Уступите дорогу	4
5	5.21	Жилая зона	9
6	5.22	Конец жилой зоны	9
7	6.4	Парковка	2
8	8.17	Изнашивание	2
		<b>ИТОГО</b>	<b>32</b>

Объем разметки:  
 1.1 - 3 м2;  
 1.24.3 - 1 м2.

с.Пенки			
1	2.4	Уступите дорогу	1
2	5.21	Жилая зона	3
3	5.22	Конец жилой зоны	3
		<b>ИТОГО</b>	<b>7</b>

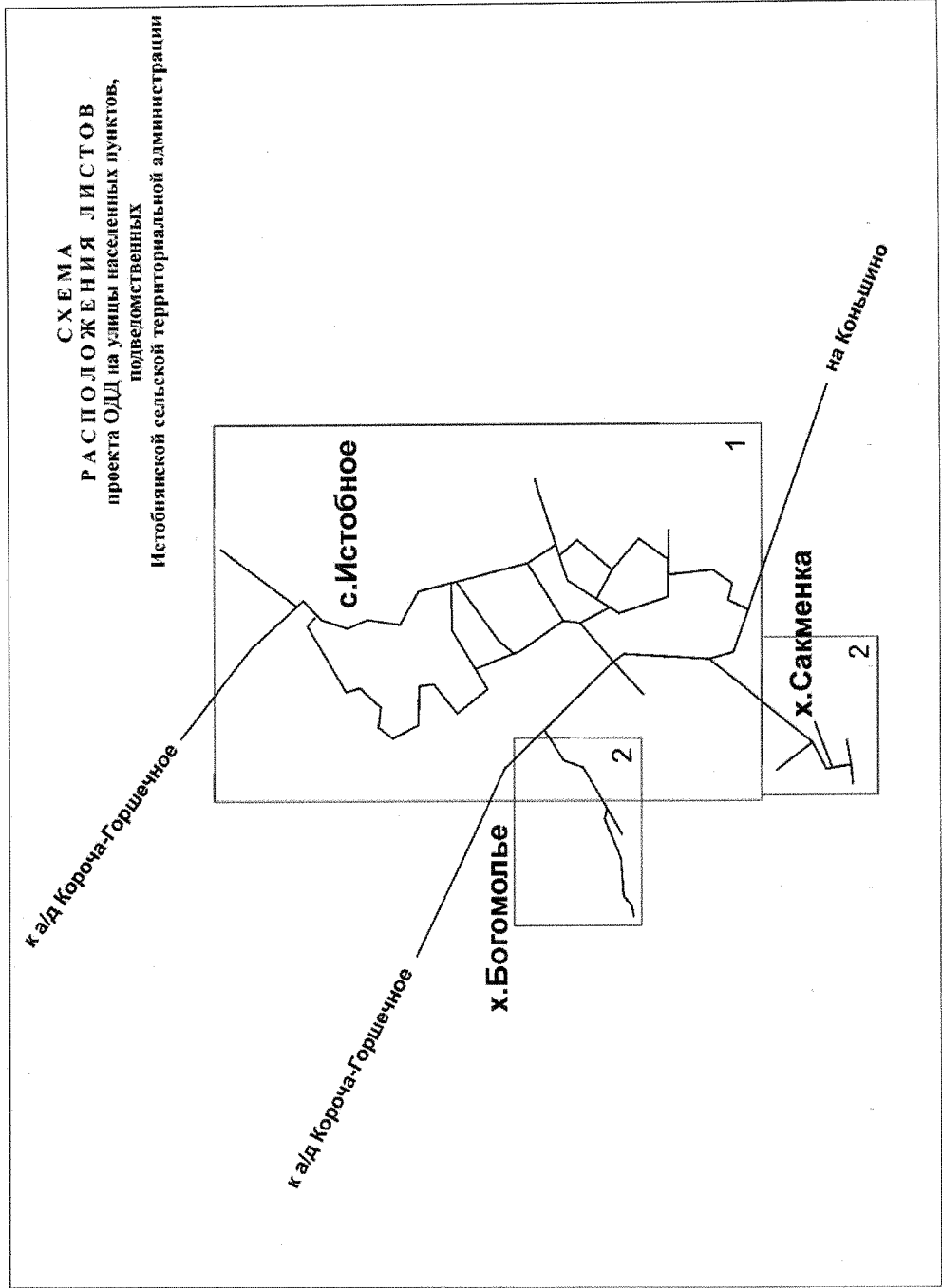
х.Осиновский			
1	2.1	Главная дорога	2
2	2.4	Уступите дорогу	2
3	5.21	Жилая зона	1
4	5.22	Конец жилой зоны	1
5	5.23.1	Начало населенного пункта	1
6	5.24.1	Конец населенного пункта	1
7	6.22	фотоидентификация	1
		<b>ИТОГО</b>	<b>9</b>

х.Михайловский			
1	2.1	Главная дорога	2
2	2.5	Движение без остановки запрещено	1
3	5.21	Жилая зона	2
4	5.22	Конец жилой зоны	2
5	5.23.1	Начало населенного пункта	1
6	5.24.1	Конец населенного пункта	1
7	6.22	фотоидентификация	1
		<b>ИТОГО</b>	<b>10</b>

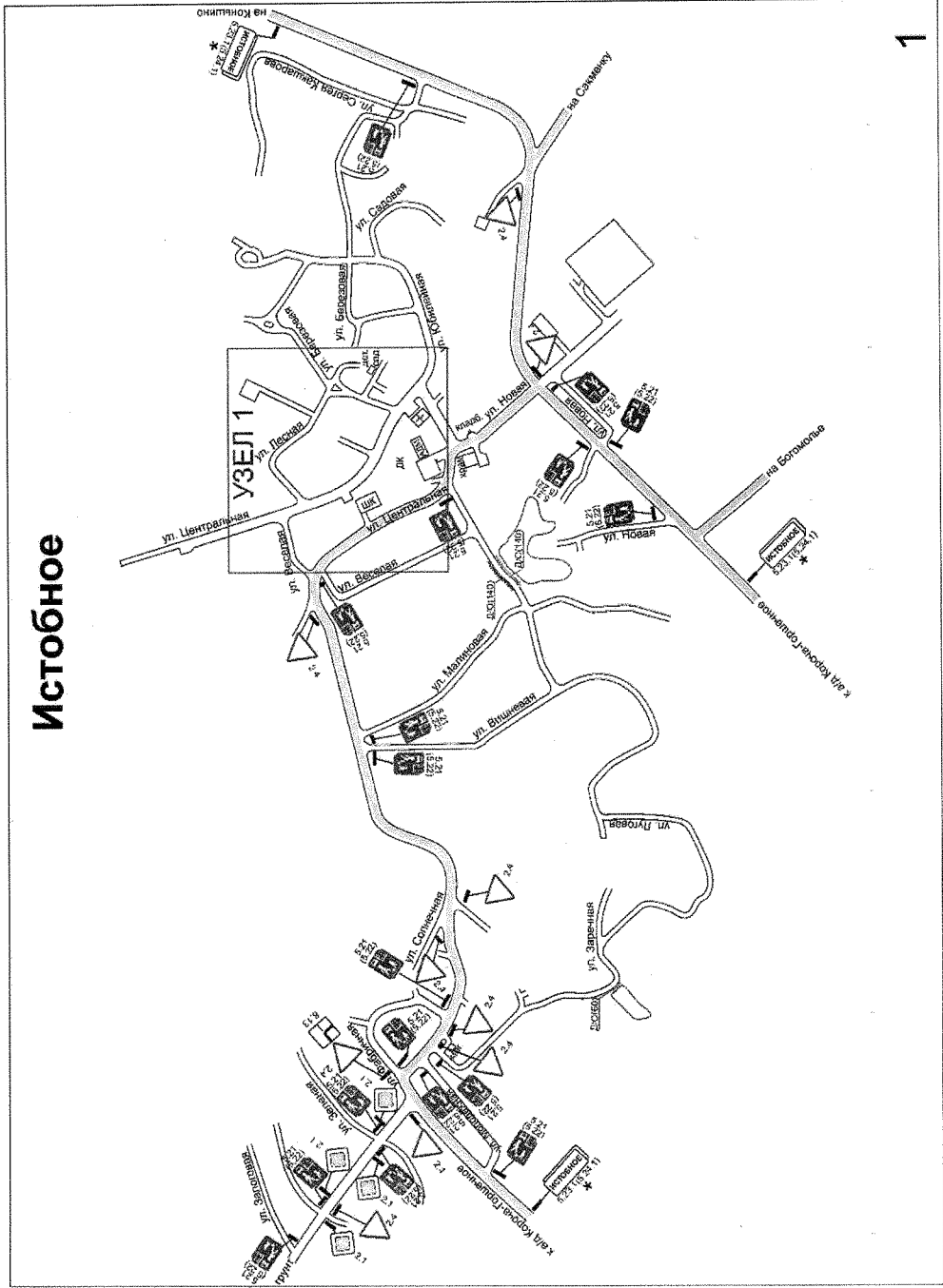
**ИТОГО ЗНАКОВ по СТА** 58  
**ИТОГО РАЗМЕТКИ по СТА** 4

Приложение № 300  
к постановлению администрации

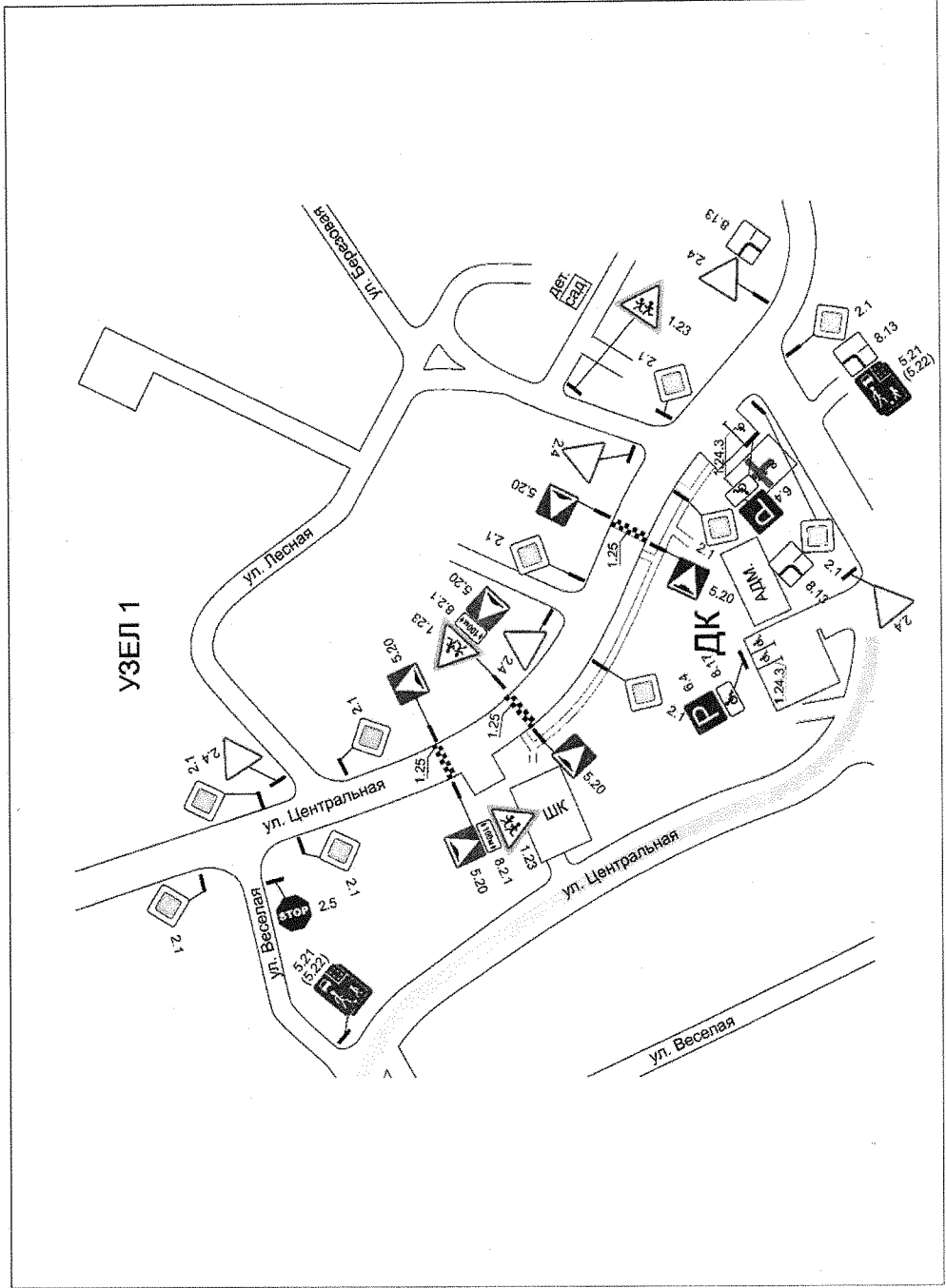
Губкинского городского округа  
от 04.09.2024 г. № 73/20



Приложение № 301  
к постановлению администрации  
Губкинского городского округа  
от 04 апреля 2024 г. № 43-р/а



Приложение № 302  
к постановлению администрации  
Губкинского городского округа  
от «21» апреля 2024 г. № 73-10





**Приложение № 304**  
**к постановлению администрации**  
**Губкинского городского округа**  
**от «24» октября 2024 г. № 43/20**

Спецификация дорожных знаков, подлежащих установке на улицах населенных пунктов Истринской сельской территории			
№ п/п	№ по ГОСТ 52290-2004	Наименование знака	Всего

с. Истринское			
1	1.23	Дети	3
2	2.1	Главная дорога	14
3	2.4	Уступите дорогу	15
4	2.5	Движение без остановки запрещено	1
5	5.20	Искусственная неровность	6
6	5.21	Жилая зона	20
7	5.22	Конец жилой зоны	20
8	6.4	Парковка	2
9	6.2.1	Зона действия	2
10	8.13	Направление главной дороги	4
11	8.17	Изнамуды	2
		<b>ИТОГО</b>	<b>89</b>

Объем разметки:

1.1 - 2 м2;

1.24.3 - 2 м2;

1.25 - 7 м2.

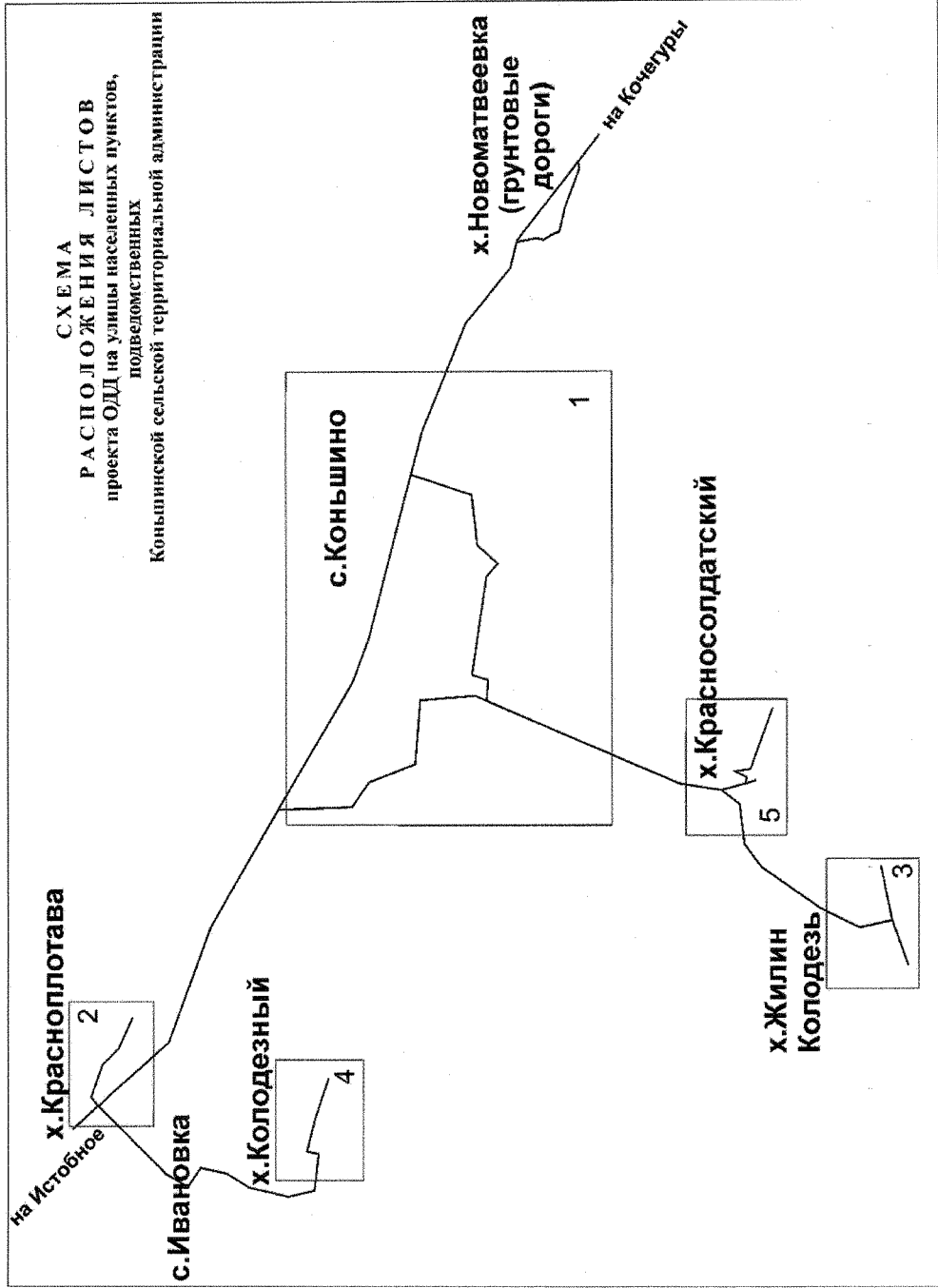
х. Сакменка			
1	5.21	Жилая зона	2
2	5.22	Конец жилой зоны	2
		<b>ИТОГО</b>	<b>4</b>

х. Богомолье			
1	2.1	Главная дорога	2
2	2.5	Движение без остановки запрещено	1
3	5.21	Жилая зона	1
4	5.22	Конец жилой зоны	1
5	5.23.1	Начало населенного пункта	1
6	5.24.1	Конец населенного пункта	1
7	6.22	Фотовидеофиксация	1
8	8.13	Направление главной дороги	3
		<b>ИТОГО</b>	<b>11</b>

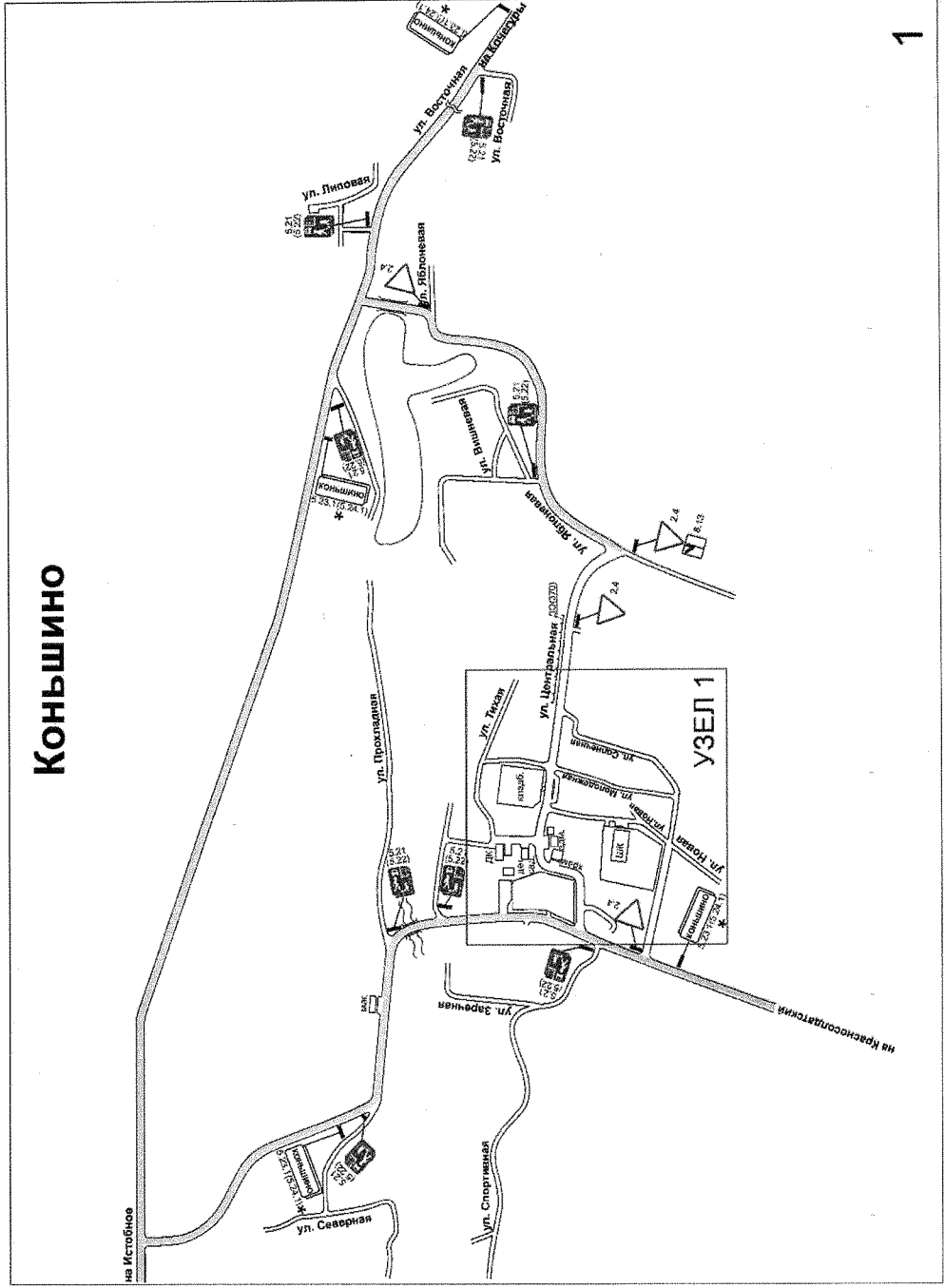
**ИТОГО ЗНАКОВ по СТА** 104

**ИТОГО РАЗМЕТКИ по СТА** 11

Приложение № 305  
к постановлению администрации  
Губкинского городского округа  
от «14» апреля 2024 г. № 42/ра

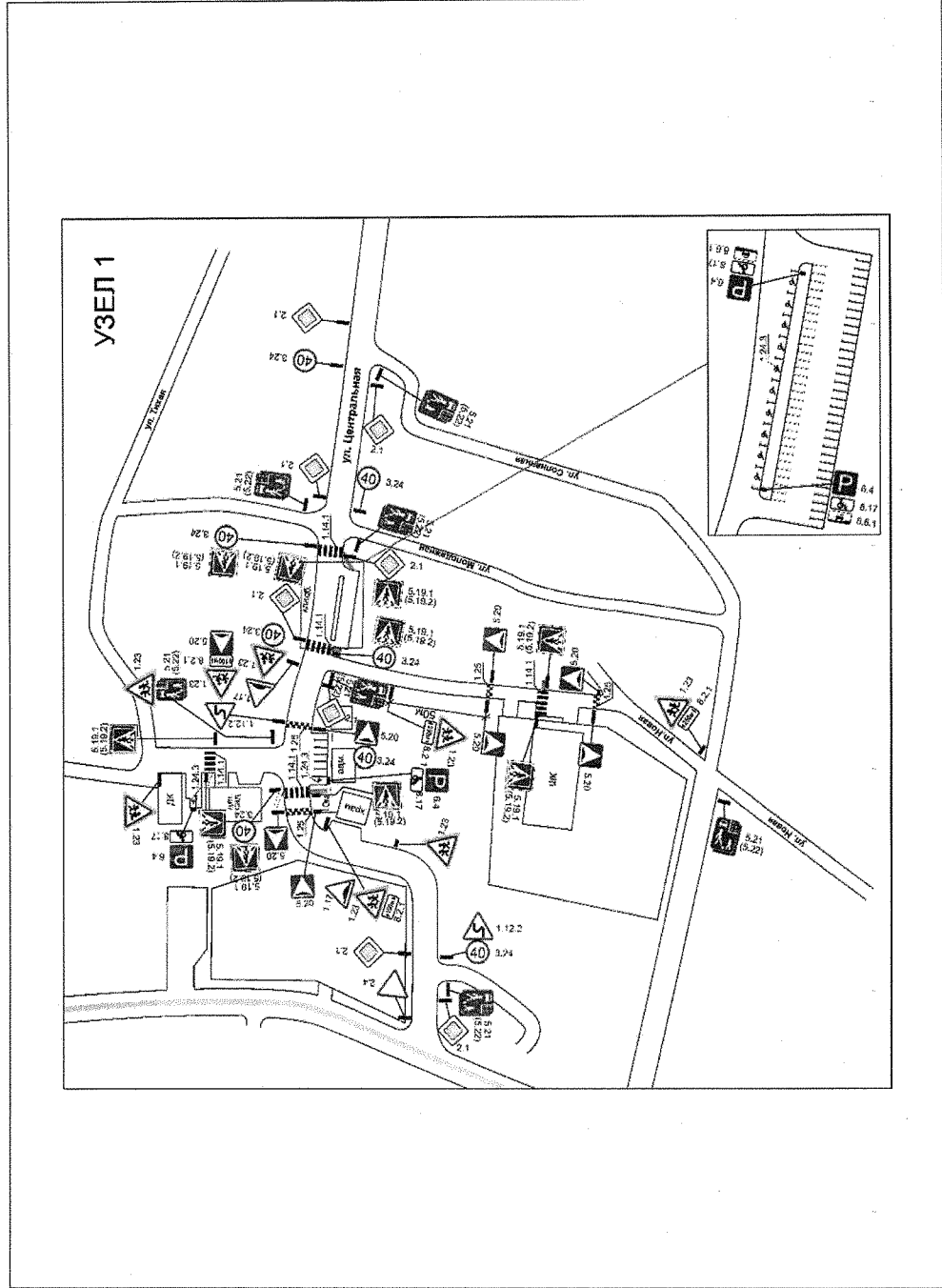


Приложение № 306  
к постановлению администрации  
Губкинского городского округа  
от 24.09.2024 г. № 73.00

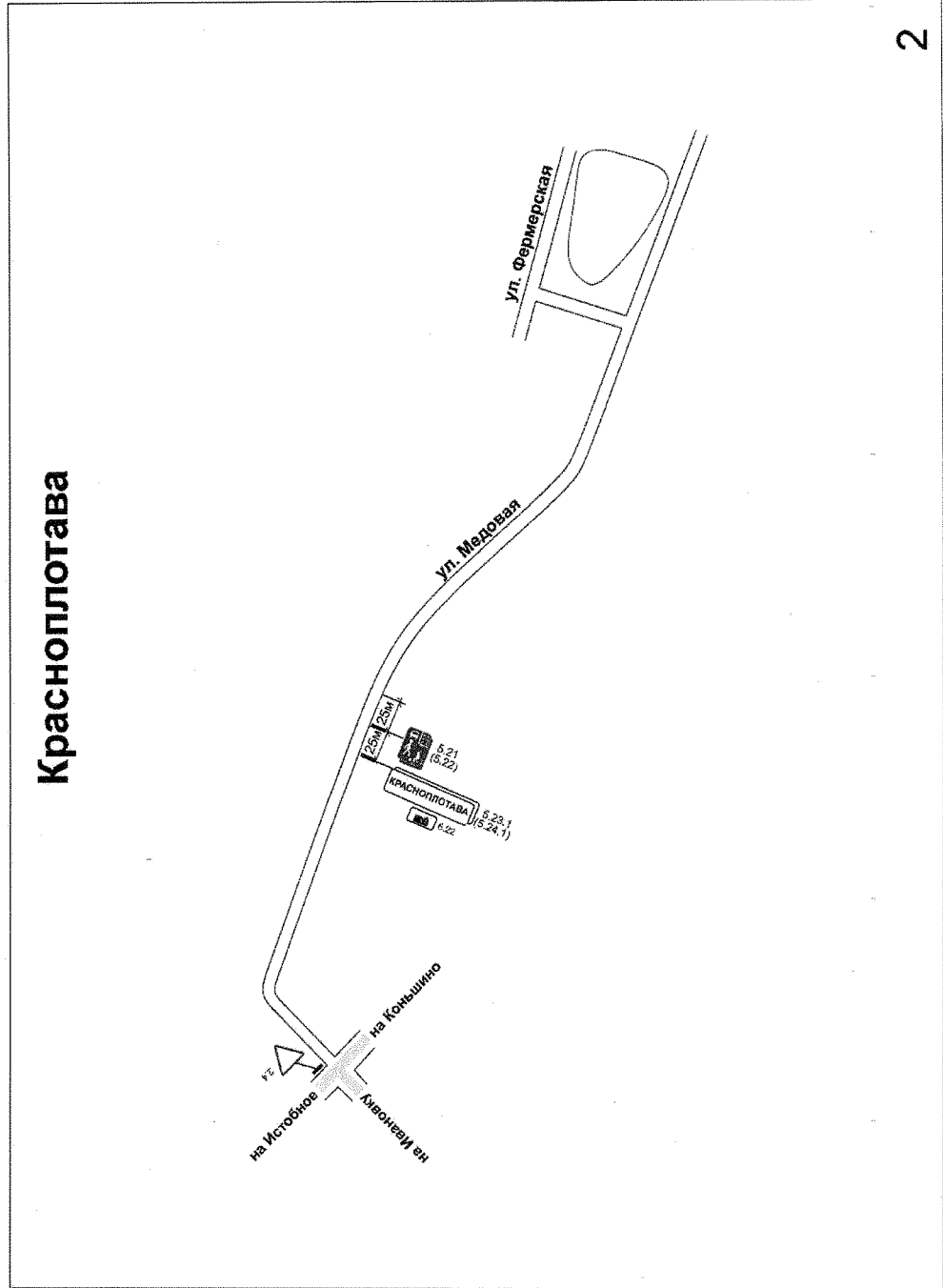




Приложение № 307  
к постановлению администрации  
Губкинского городского округа  
от 01.11.2024 г. № 43-РД




Приложение № 308  
к постановлению администрации  
Губкинского городского округа  
от «14» августа 2024 г. № 13-10-



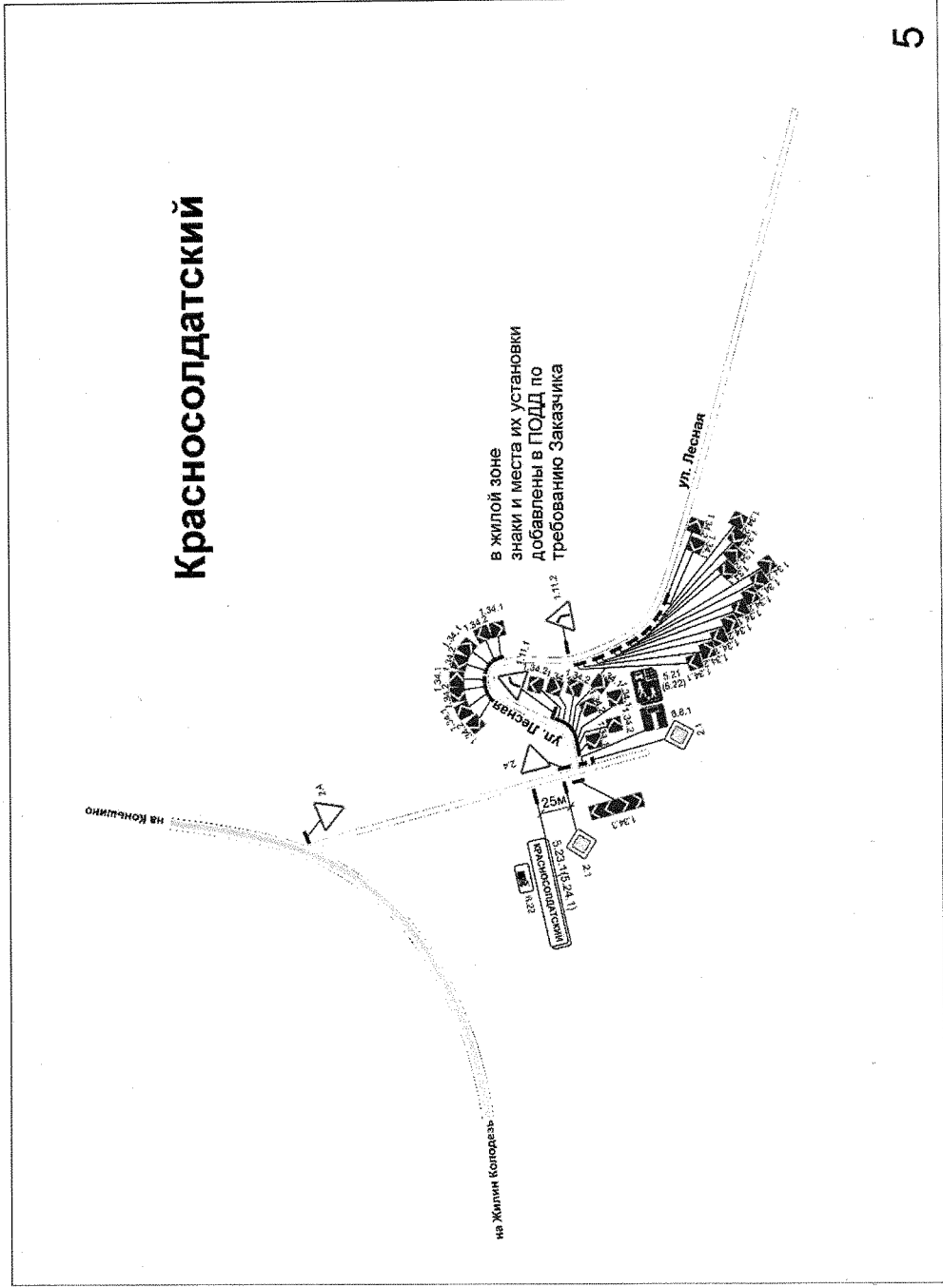


Приложение № 310  
к постановлению администрации  
Губкинского городского округа  
от 04.07.2024 г. № 73-РЗ

# Колодезный



Приложение № 311  
к постановлению администрации  
Губкинского городского округа  
от «14» сентября 2024 г. № 73 ПА



**Приложение № 312**  
**к постановлению администрации**  
**Губкинского городского округа**  
**от 04.11.2024 г. № 73-Р/О**

Спецификация дорожных знаков, подлежащих установке на улицах населенных пунктов Коншинской сельской территории	
№ п/п	Наименование знака

с. Коншино		
1	1.12.2 Опасные повороты	2
2	1.17 Искусственная неровность	2
3	1.23 Дети	8
4	2.1 Главная дорога	8
5	2.4 Уступите дорогу	5
6	3.24 Ограничение максимальной скорости	8
7	5.20 Искусственная неровность	8
8	5.19.1 Пешеходный переход	10
9	5.19.2 Пешеходный переход	10
10	5.21 Жилая зона	15
11	5.22 Жилая зона	15
12	6.4 Парковка	4
13	8.2.1 Зона действия	4
14	8.6.1 Стоп	2
15	8.13 Направление главной дороги	1
16	8.17 Инвалиды	4
<b>ИТОГО</b>		<b>106</b>

Объем разметки:

1.1 - 39 м<sup>2</sup>;

1.14.1 - 53 м<sup>2</sup>;

1.24.3 - 6 м<sup>2</sup>;

1.25 - 8 м<sup>2</sup>.

х. Красношопыга		
1	2.4 Уступите дорогу	1
2	5.21 Жилая зона	1
3	5.22 Жилая зона	1
4	5.23.1 Начало населенного пункта	1
5	5.24.1 Конец населенного пункта	1
6	6.22 Фотоаппаратная фиксация	1
<b>ИТОГО</b>		<b>6</b>

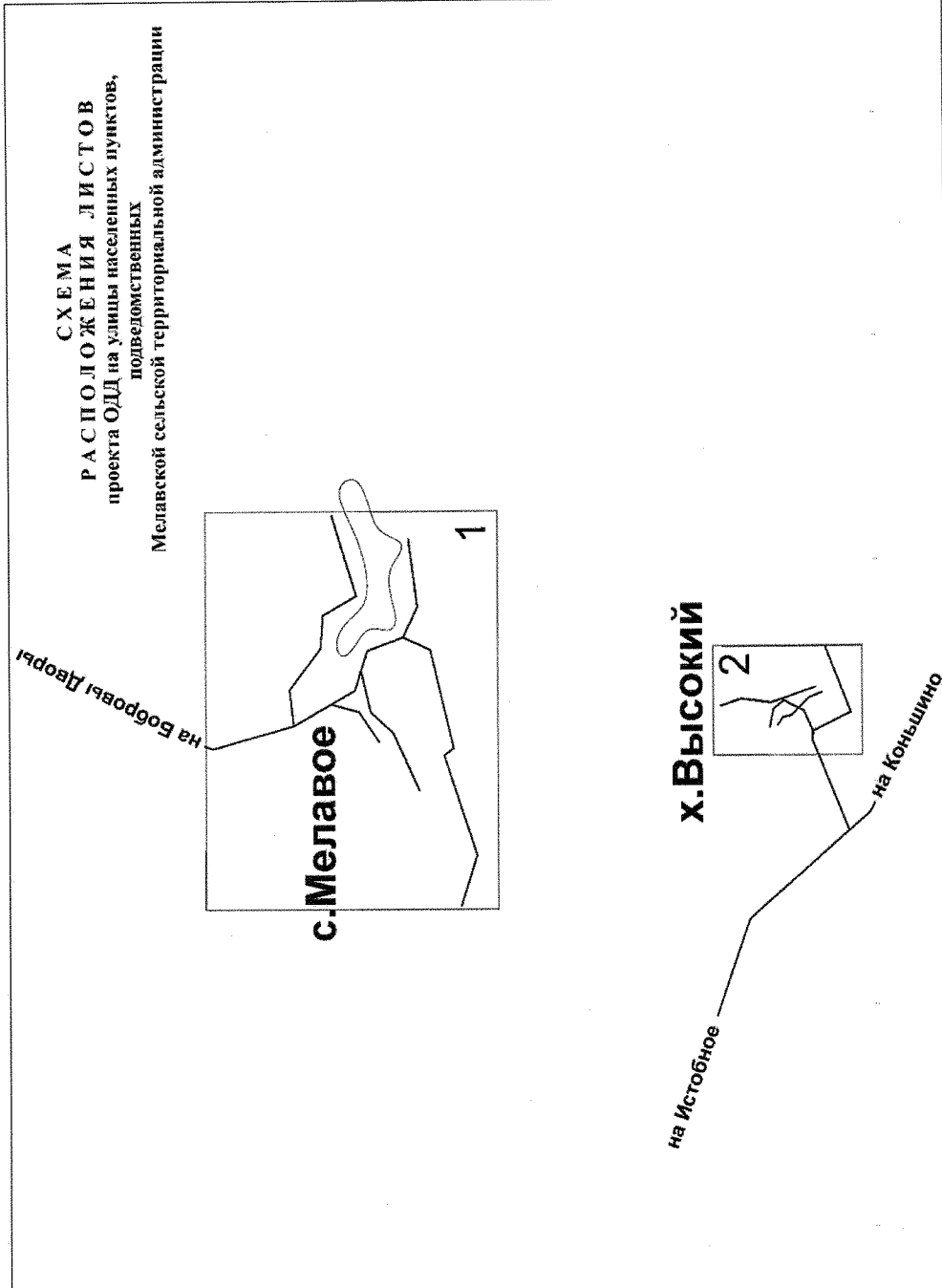
х. Жилин Колодезь		
1	2.4 Уступите дорогу	2
2	5.21 Жилая зона	1
3	5.22 Жилая зона	1
4	8.13 Направление главной дороги	1
<b>ИТОГО</b>		<b>5</b>

х. Колодезный		
1	3.4 Движение грузовых автомобилей запрещено	2
2	5.21 Жилая зона	1
3	5.22 Жилая зона	1
4	5.23.1 Начало населенного пункта	1
5	5.24.1 Конец населенного пункта	1
6	6.22 Фотоаппаратная фиксация	1
<b>ИТОГО</b>		<b>7</b>

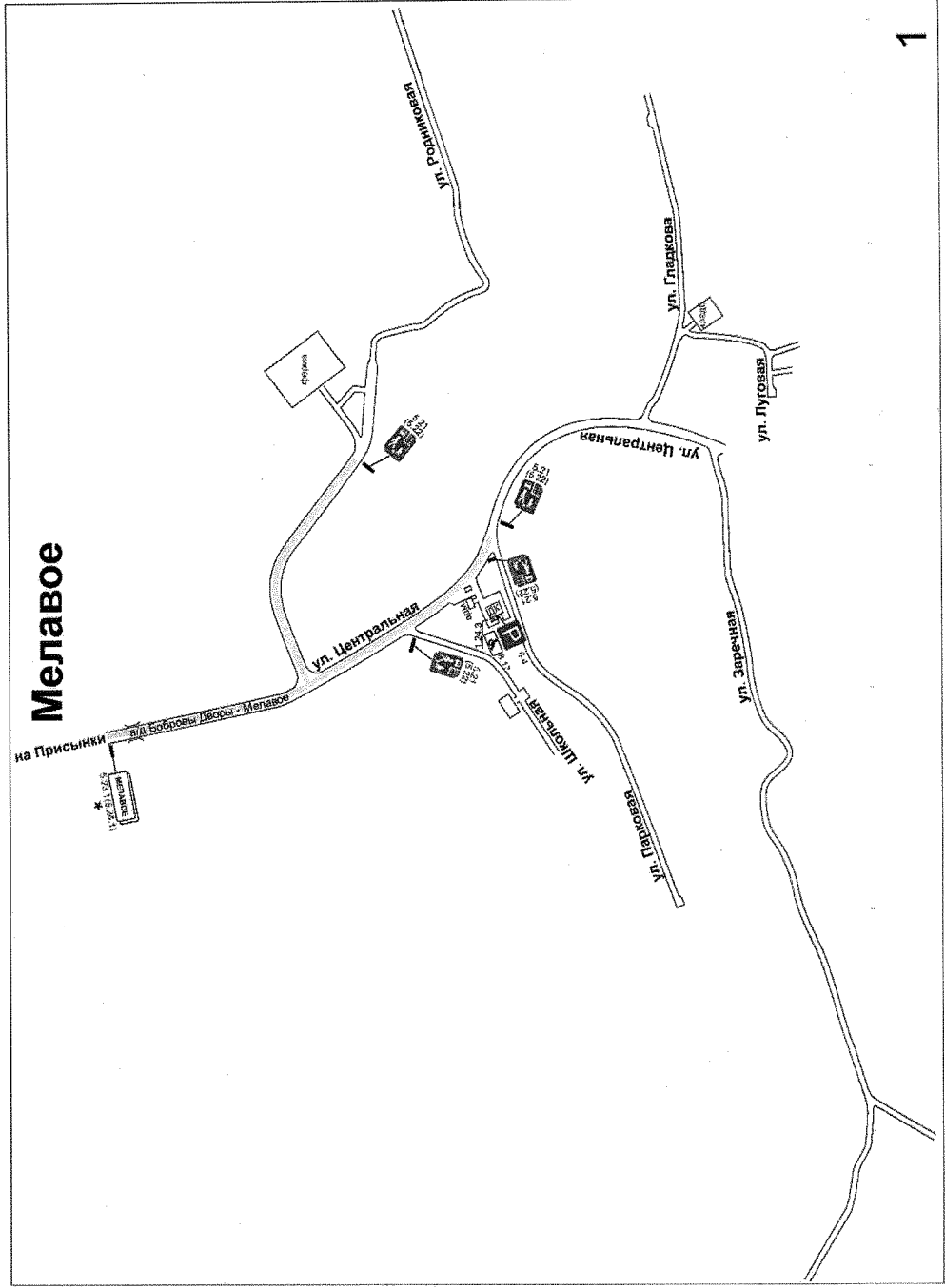
х. Красносолдатский		
1	1.11.1 Опасный поворот	1
2	1.11.2 Опасный поворот	1
3	1.34.1 Направление поворота	15
4	1.34.2 Направление поворота	15
5	1.34.3 Направление поворота	1
6	2.1 Главная дорога	2
7	2.4 Уступите дорогу	2
8	5.21 Жилая зона	1
9	5.22 Жилая зона	1
10	5.23.1 Начало населенного пункта	1
11	5.24.1 Конец населенного пункта	1
12	6.6.1 Тулик	1
13	6.22 Фотоаппаратная фиксация	1
<b>ИТОГО</b>		<b>43</b>

**ИТОГО ЗНАКОВ по СТА** 167  
**ИТОГО РАЗМЕТКИ по СТА** 106

Приложение № 313  
к постановлению администрации  
Губкинского городского округа  
от «14» сентября 2024 г. № 73 РО-



Приложение № 314  
к постановлению администрации  
Губкинского городского округа  
от «14» августа 2024 г. № 1320



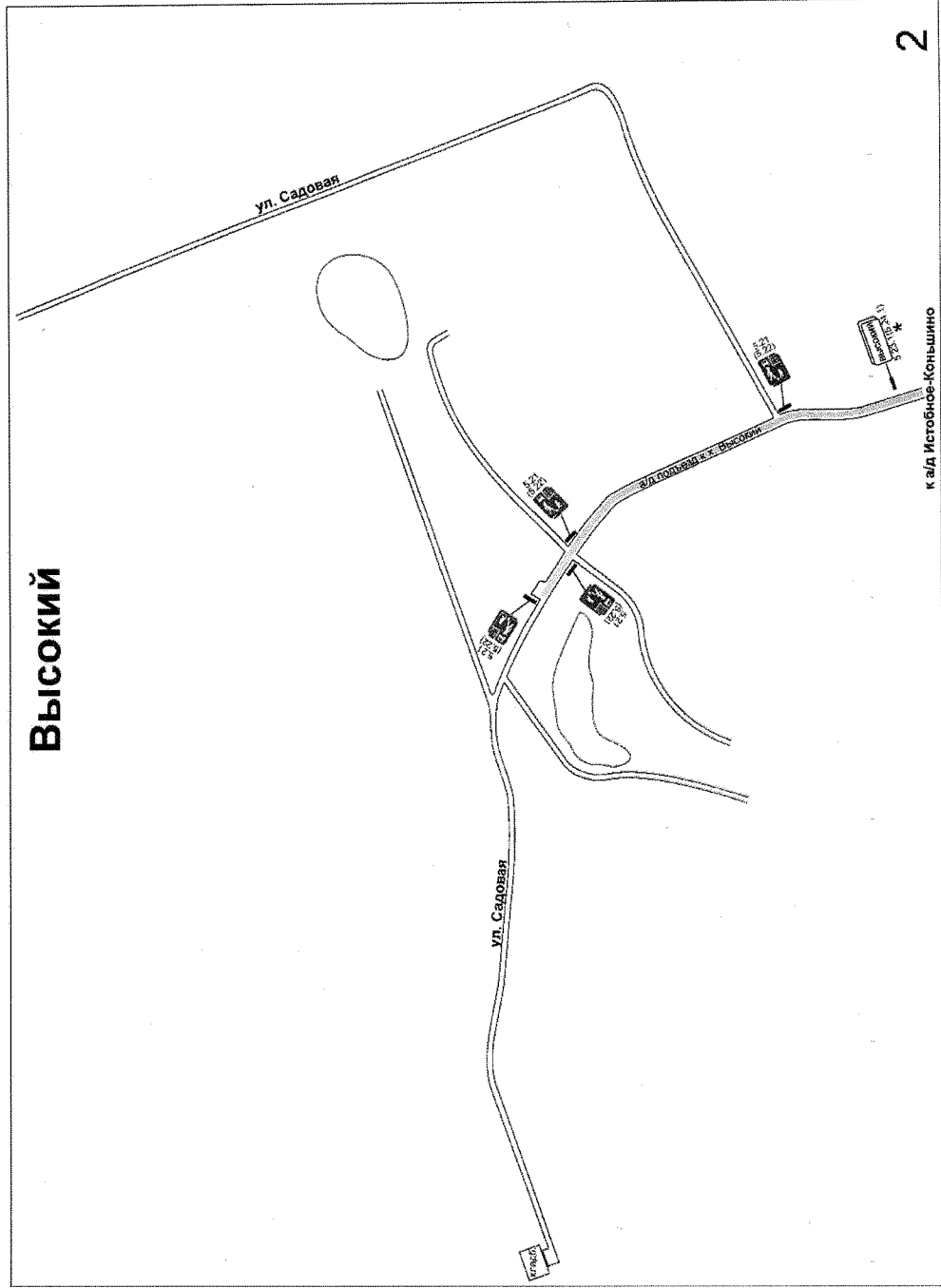


Приложение № 315

к постановлению администрации

Губкинского городского округа

от «4» *августа* 2024 г. № *13-па*



**Приложение № 316**  
**к постановлению администрации**  
**Губкинского городского округа**  
**от «14» октября 2024 г. № 13/20**

Спецификация дорожных знаков, подлежащих установке на улицах населенных пунктов Мелавской сельской территории			
№ п/п	№ по ГОСТ 52290-2004	Наименование знака	Всего

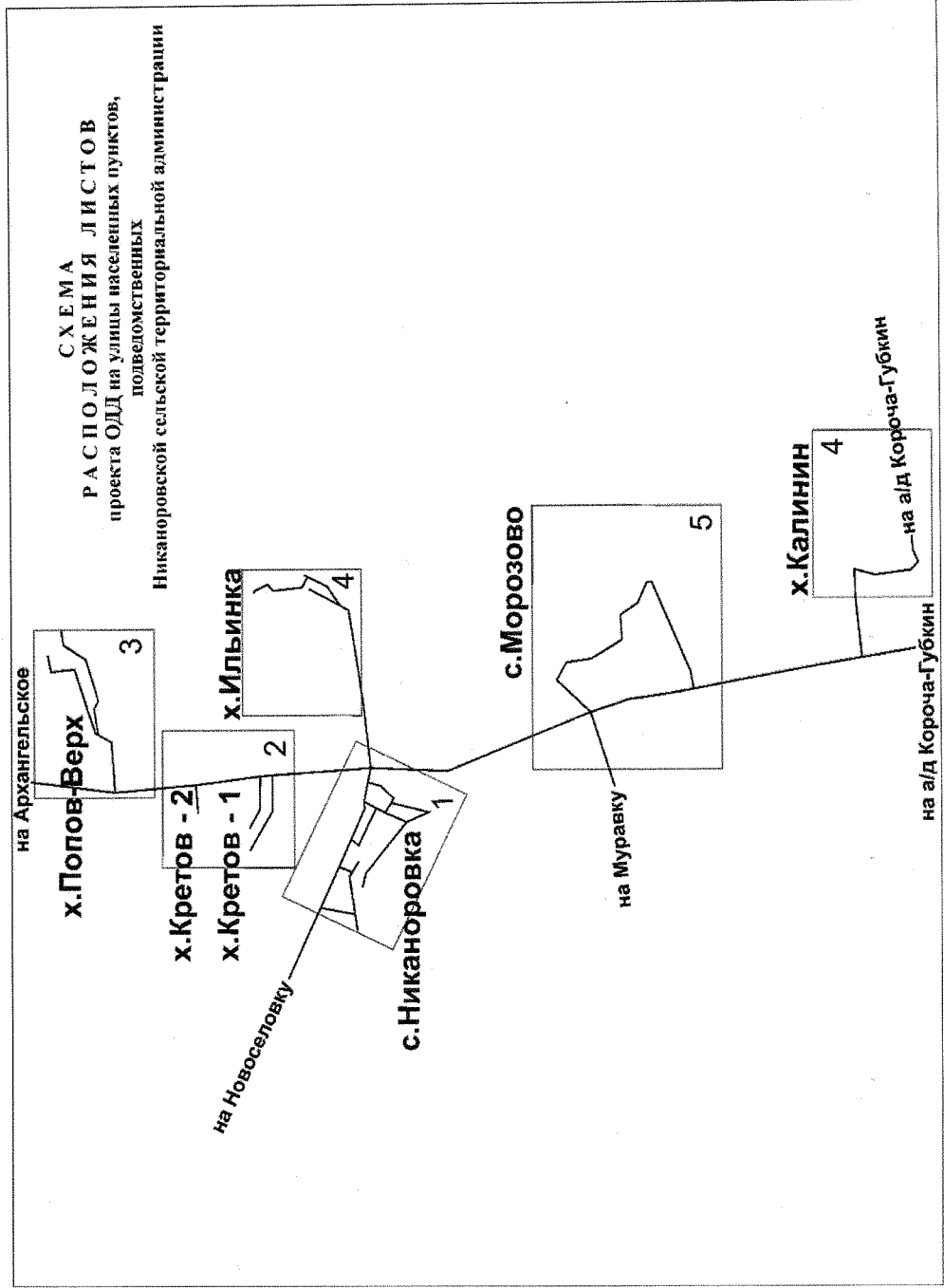
с. Мелаво			
1	5.21	Жилая зона	4
2	5.22	Конец жилой зоны	4
3	6.4	Парковка	1
4	8.17	Инвалиды	1
ИТОГО			10

Объем разметки:  
 1.1 - 1 м2;  
 1.24.3 - 1 м2.

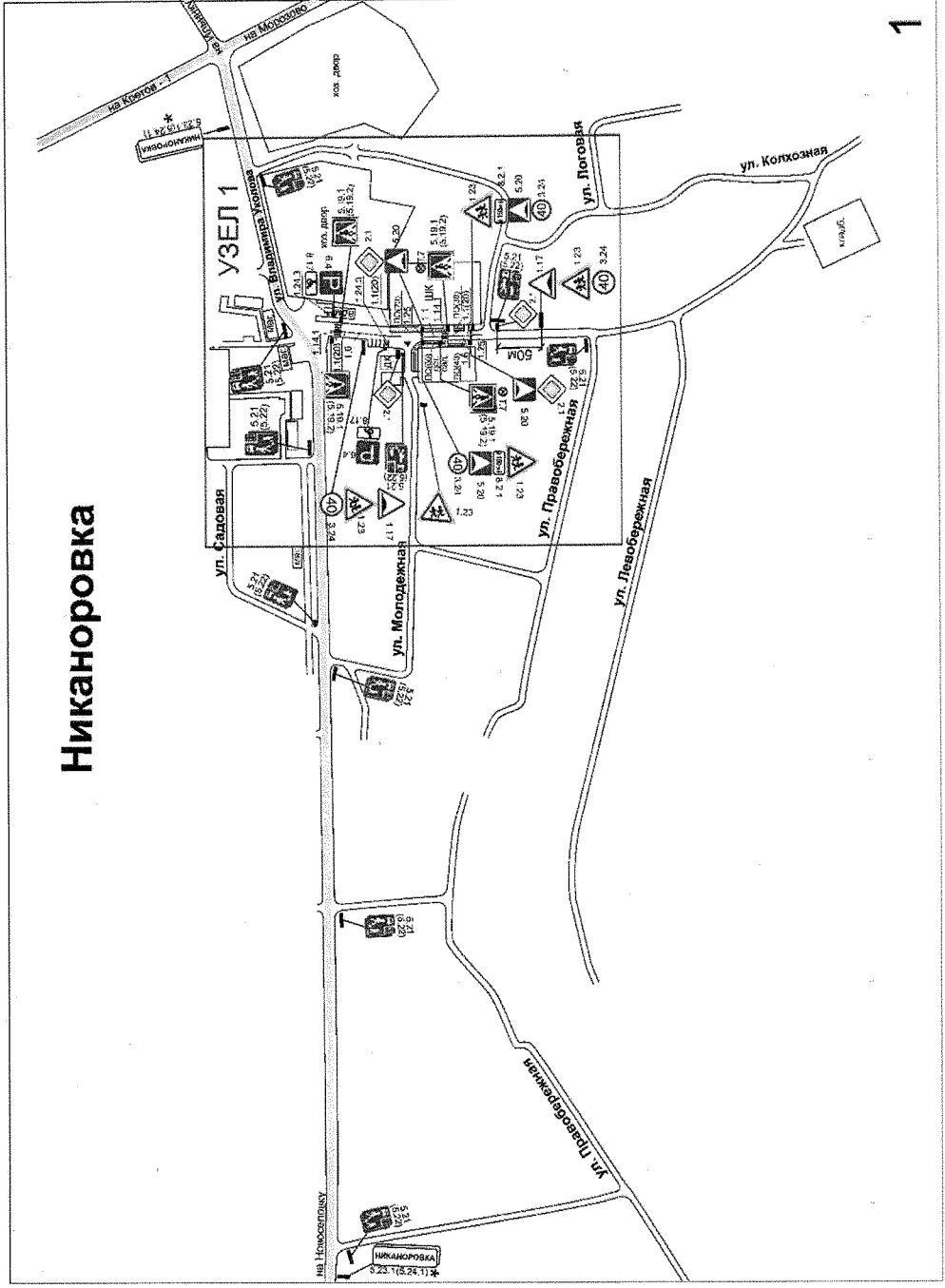
х.Высокий			
1	5.21	Жилая зона	4
2	5.22	Конец жилой зоны	4
ИТОГО			8

ИТОГО ЗНАКОВ по СТА 18  
 ИТОГО РАЗМЕТКИ по СТА 2

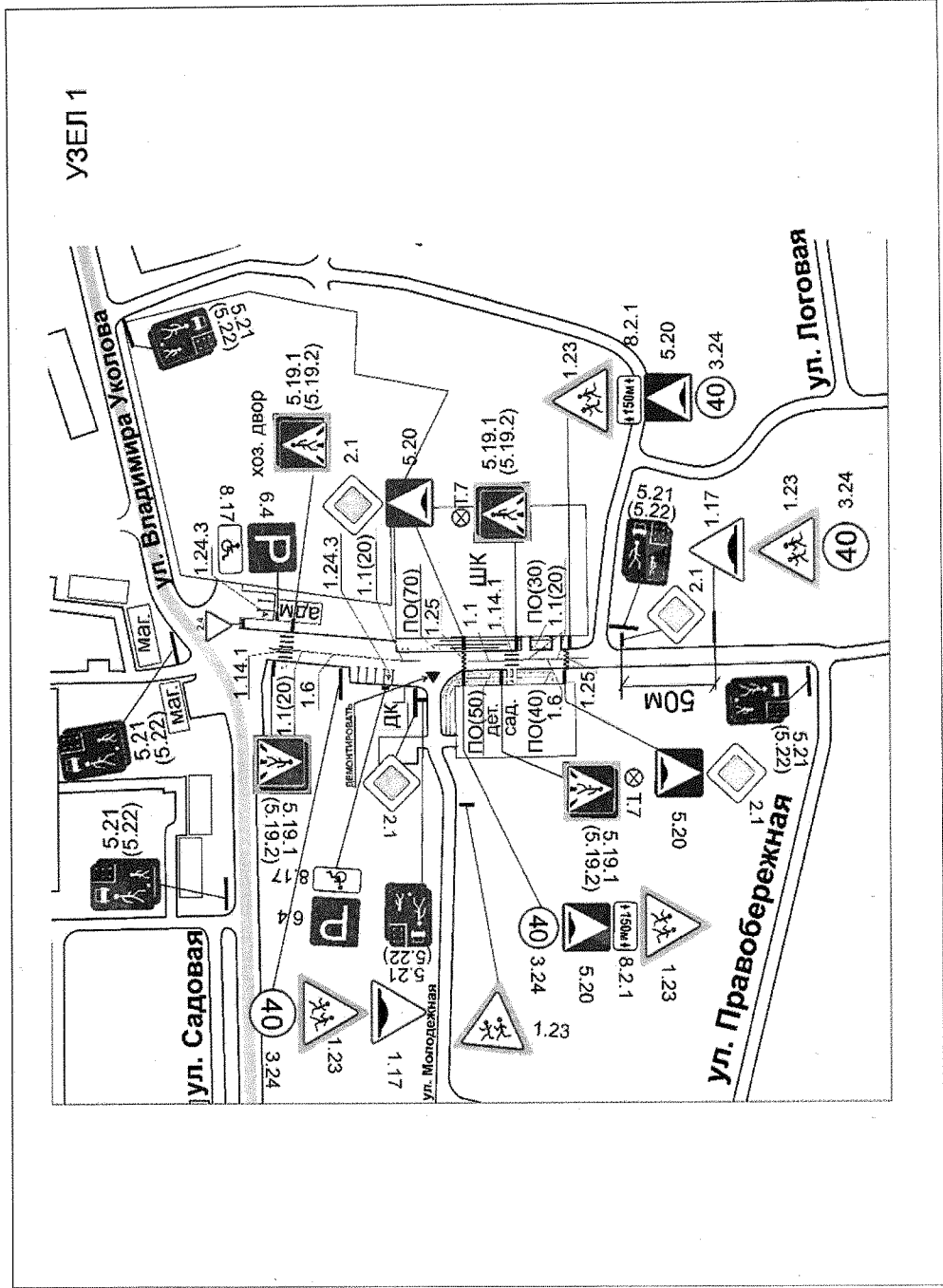
Приложение № 317  
к постановлению администрации  
Губкинского городского округа  
от «14» ноября 2024 г. № 73-РД



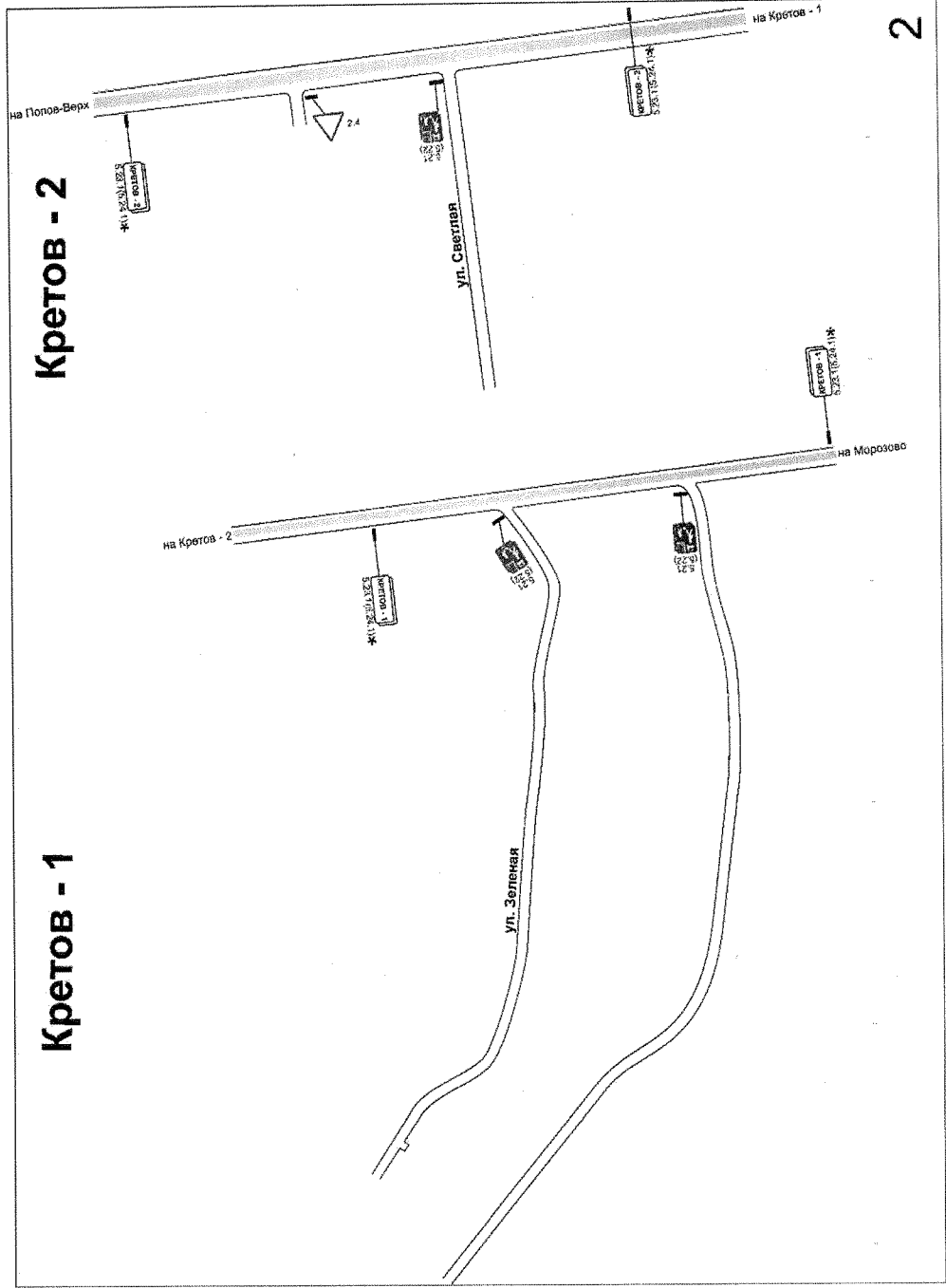
Приложение № 318  
к постановлению администрации  
Губкинского городского округа  
от 04.07.2024 г. № 43-РД



Приложение № 319  
к постановлению администрации  
Губкинского городского округа  
от «24» сентября 2024 г. № 73-рп



Приложение № 320  
к постановлению администрации  
Губкинского городского округа  
от «14» августа 2024 г. № 73-20

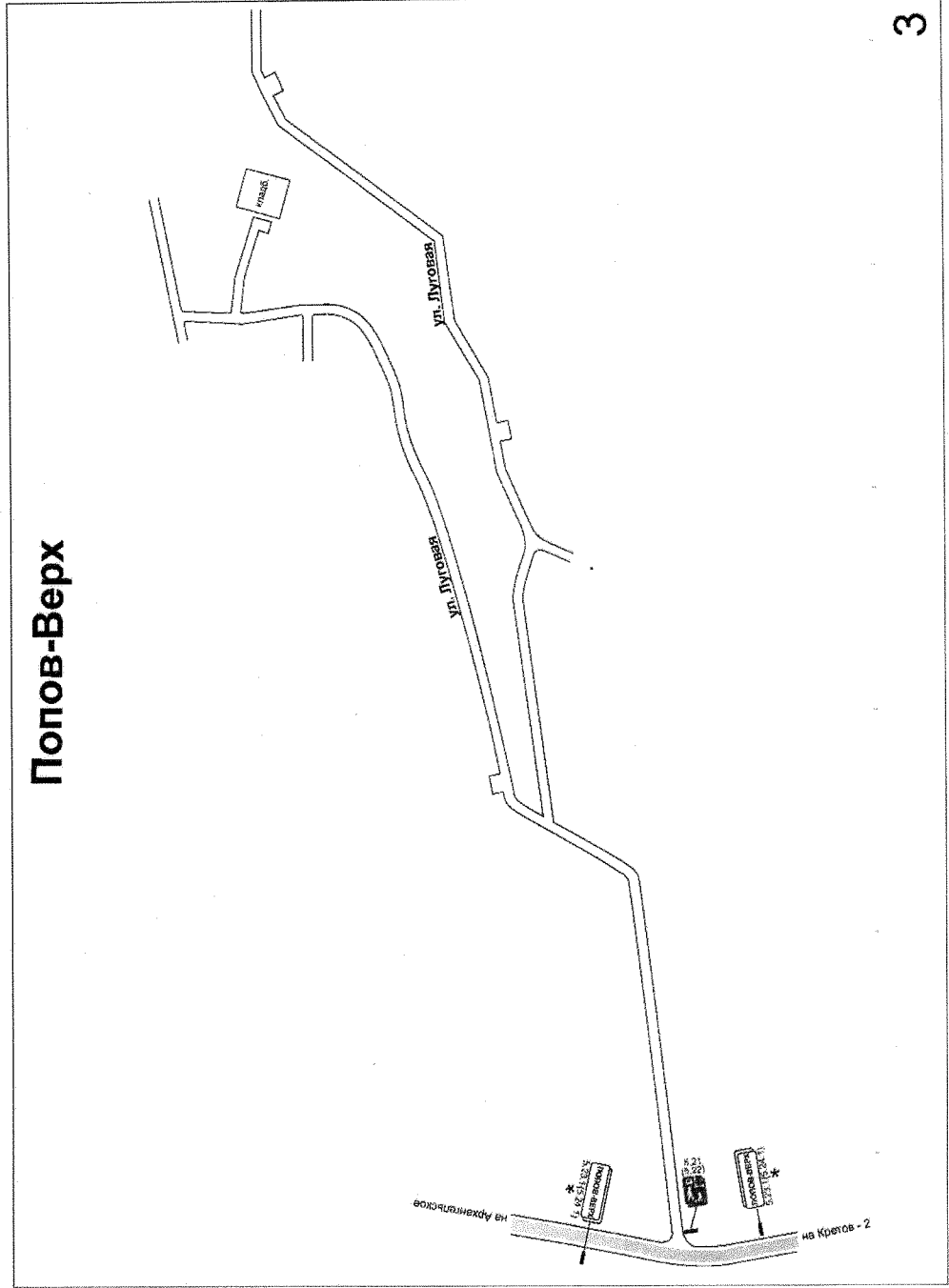


Приложение № 321

к постановлению администрации

Губкинского городского округа

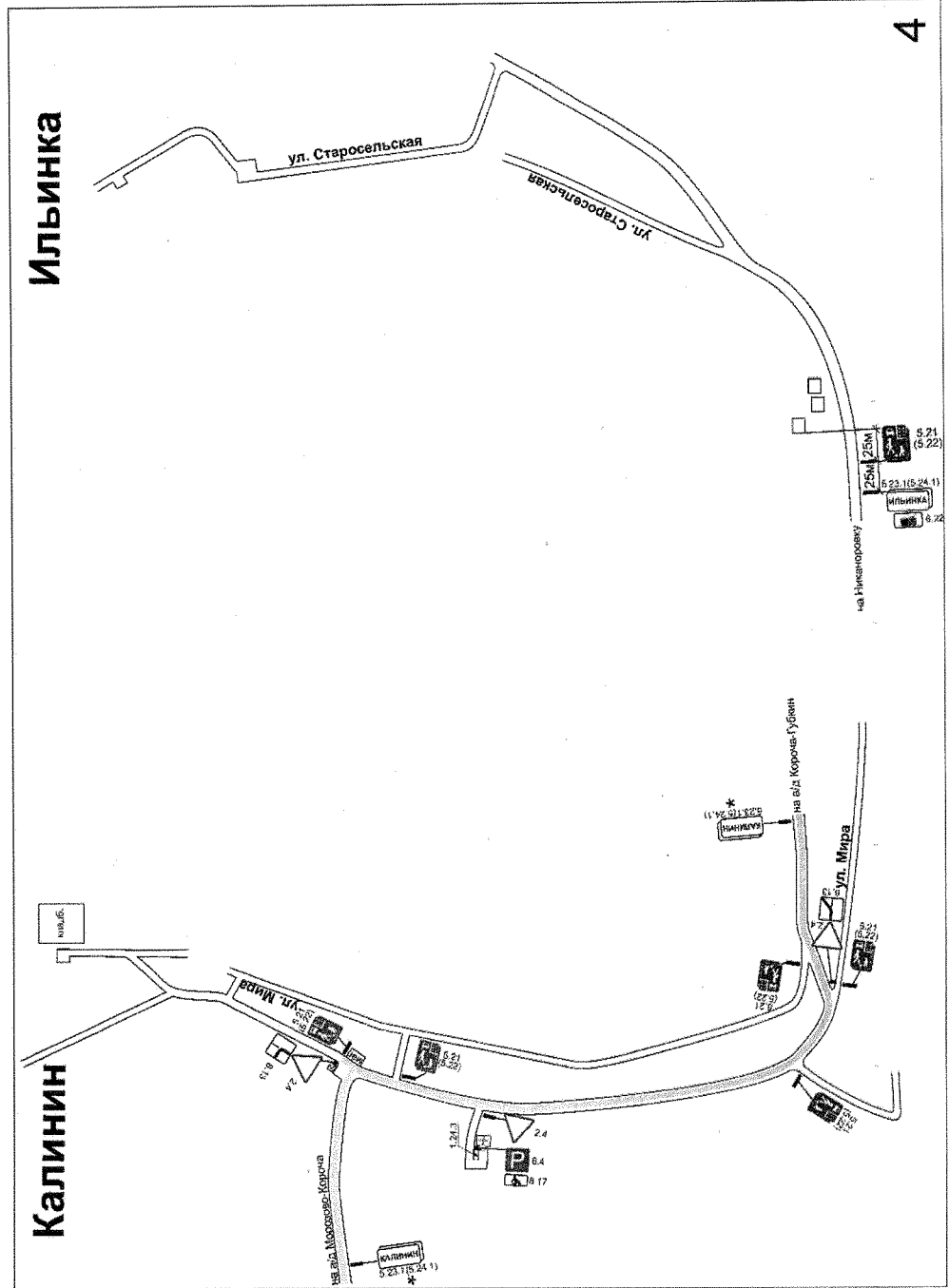
от «14» *сентября* 2024 г. № *73-рз*



Приложение № 322

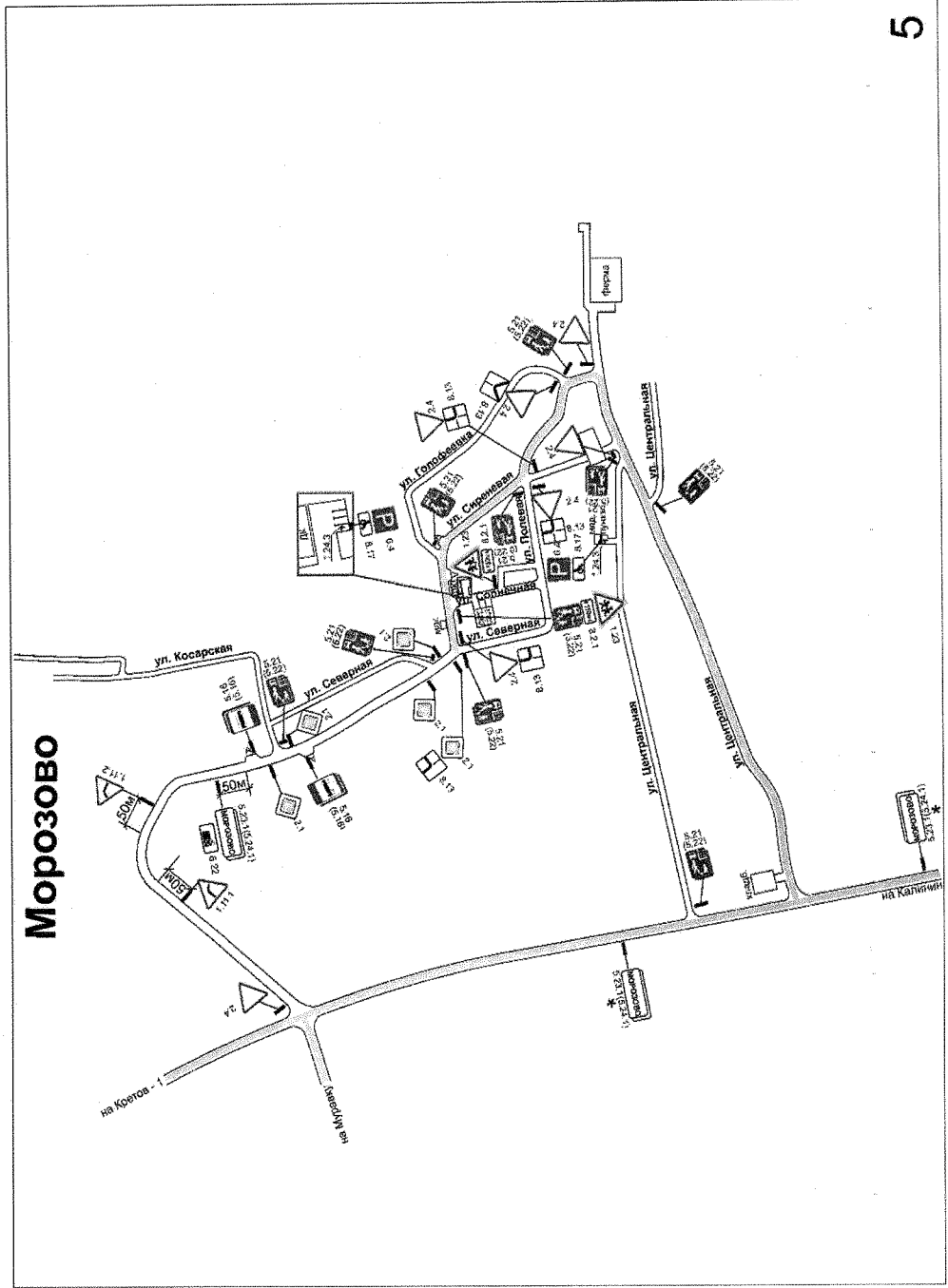
к постановлению администрации  
Губкинского городского округа

от «11» сентября 2024 г. № 73/02





Приложение № 323  
к постановлению администрации  
Губкинского городского округа  
от «14» октября 2024 г. № 73-20



**Приложение № 324**  
**к постановлению администрации**  
**Губкинского городского округа**  
**от «14» августа 2024 г. № 73-РД**

Спецификация дорожных знаков, подлежащих установке на улицах населенных пунктов Никитинской сельской территории		Всего
№ п/п	Наименование знака	

с. Никитинская			
1	1.17	Искусственная неровность	2
2	1.23	Дети	5
3	2.1	Главная дорога	4
4	2.4	Уступите дорогу	1
5	3.24	Ограничивая скорость	4
6	5.19.1	Пешеходный переход	4
7	5.19.2	Пешеходный переход	4
8	5.20	Искусственная неровность	10
9	5.21	Жилая зона	10
10	5.22	Конец жилой зоны	2
11	6.4	Парковка	2
12	8.2.1	Зона действия	2
13	8.17	Изнавляды	2
<b>ИТОГО</b>			<b>54</b>

Объем разметки:  
1.1 - 15 м<sup>2</sup>;  
1.6 - 8 м<sup>2</sup>;  
1.14.1 - 22 м<sup>2</sup>;  
1.24.3 - 1 м<sup>2</sup>;  
1.25 - 5 м<sup>2</sup>.

х. Кротов -1			
1	5.21	Жилая зона	2
2	5.22	Конец жилой зоны	2
<b>ИТОГО</b>			<b>4</b>

х. Кротов -2			
1	2.4	Уступите дорогу	1
2	5.21	Жилая зона	1
3	5.22	Конец жилой зоны	1
<b>ИТОГО</b>			<b>3</b>

х. Попов-Верх			
1	5.21	Жилая зона	1
2	5.22	Конец жилой зоны	1
<b>ИТОГО</b>			<b>2</b>

х. Катиничи			
1	2.4	Уступите дорогу	3
2	5.21	Жилая зона	5
3	5.22	Конец жилой зоны	5
4	6.4	Парковка	1
5	8.13	Направление главной дороги	2
6	8.17	Изнавляды	1
<b>ИТОГО</b>			<b>17</b>

Объем разметки:  
1.1 - 1 м<sup>2</sup>;  
1.24.3 - 1 м<sup>2</sup>.

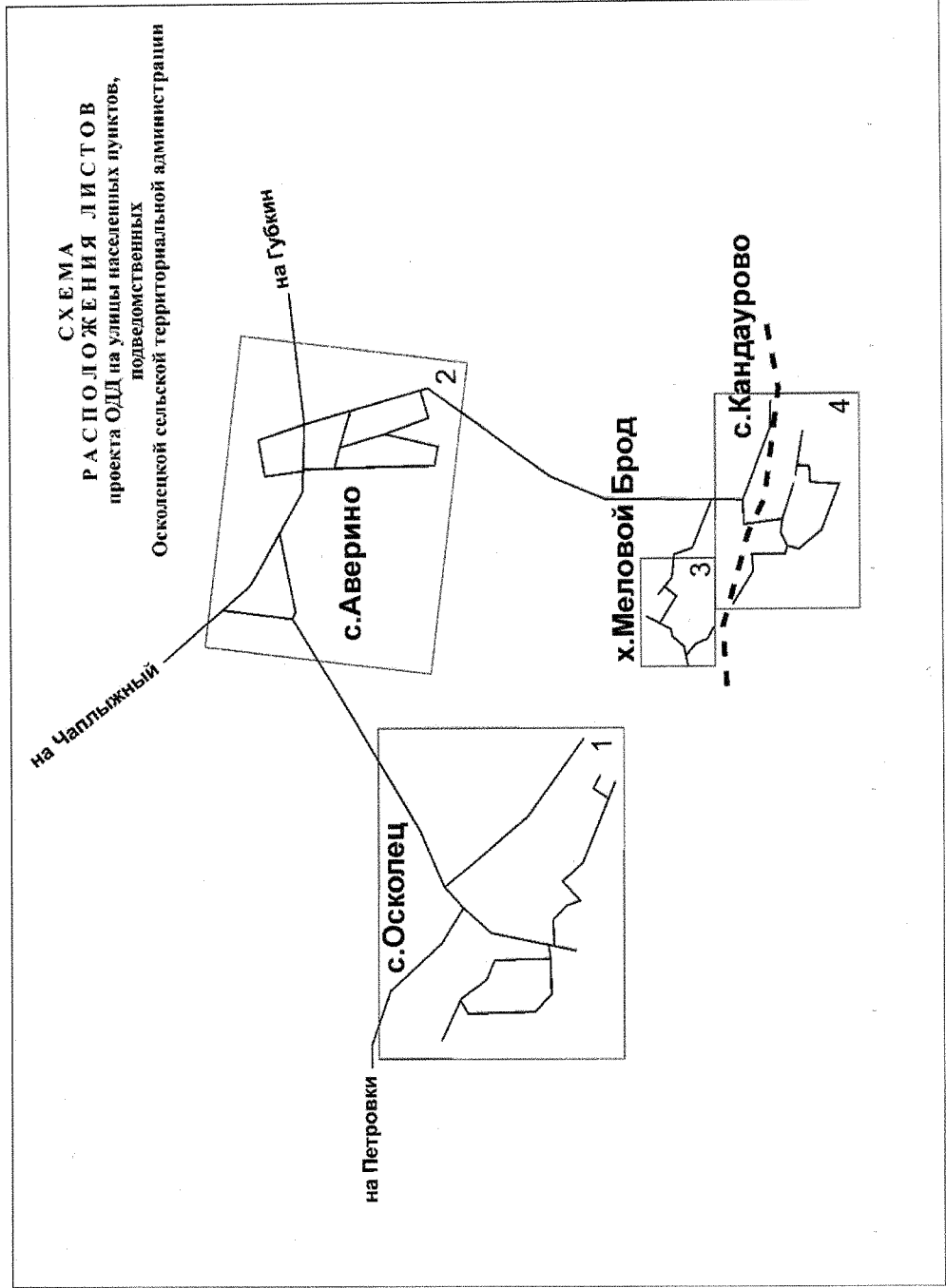
х. Ильинка			
1	5.21	Жилая зона	1
2	5.22	Конец жилой зоны	1
3	5.23.1	Начало населенного пункта	1
4	5.24.1	Конец населенного пункта	1
5	6.22	Фотоавтоматическая	1
<b>ИТОГО</b>			<b>5</b>

с. Мерозово			
1	1.11.1	Опасный поворот	1
2	1.11.2	Опасный поворот	1
3	1.23	Дети	2
4	2.1	Главная дорога	5
5	2.4	Уступите дорогу	7
6	5.16	Место остановки автобуса	4
7	5.21	Жилая зона	10
8	5.22	Конец жилой зоны	10
9	5.23.1	Начало населенного пункта	1
10	5.24.1	Конец населенного пункта	1
11	6.4	Парковка	2
12	6.22	Фотоавтоматическая	1
13	8.2.1	Зона действия	2
14	8.13	Направление главной дороги	5
15	8.17	Изнавляды	2
<b>ИТОГО</b>			<b>54</b>

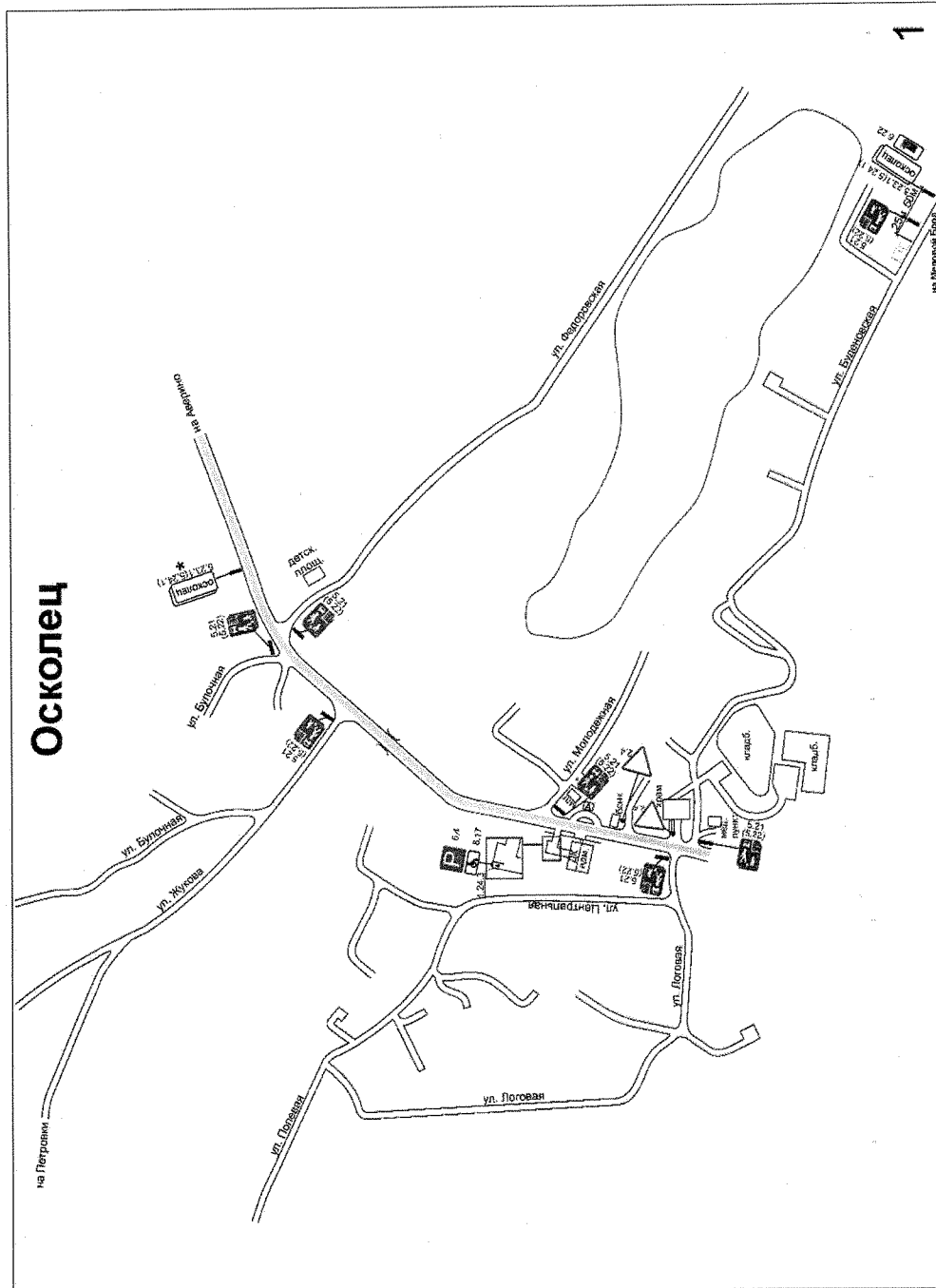
Объем разметки:  
1.1 - 2 м<sup>2</sup>;  
1.24.3 - 1 м<sup>2</sup>.

**ИТОГО ЗНАКОВ по СТА** 139  
**ИТОГО РАЗМЕТКИ по СТА** 56

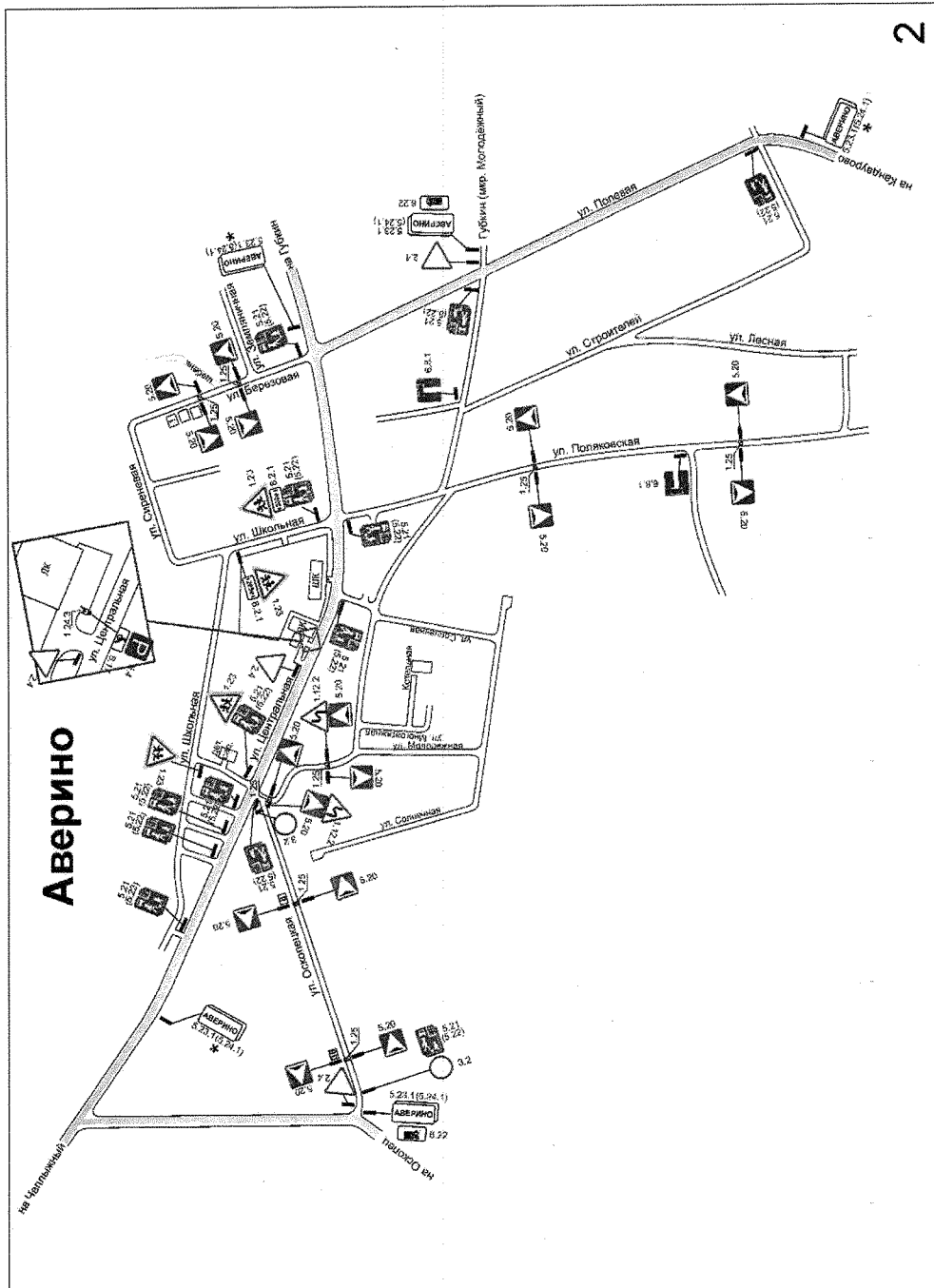
Приложение № 325  
к постановлению администрации  
Губкинского городского округа  
от «14» августа 2024 г. № 73-р/о



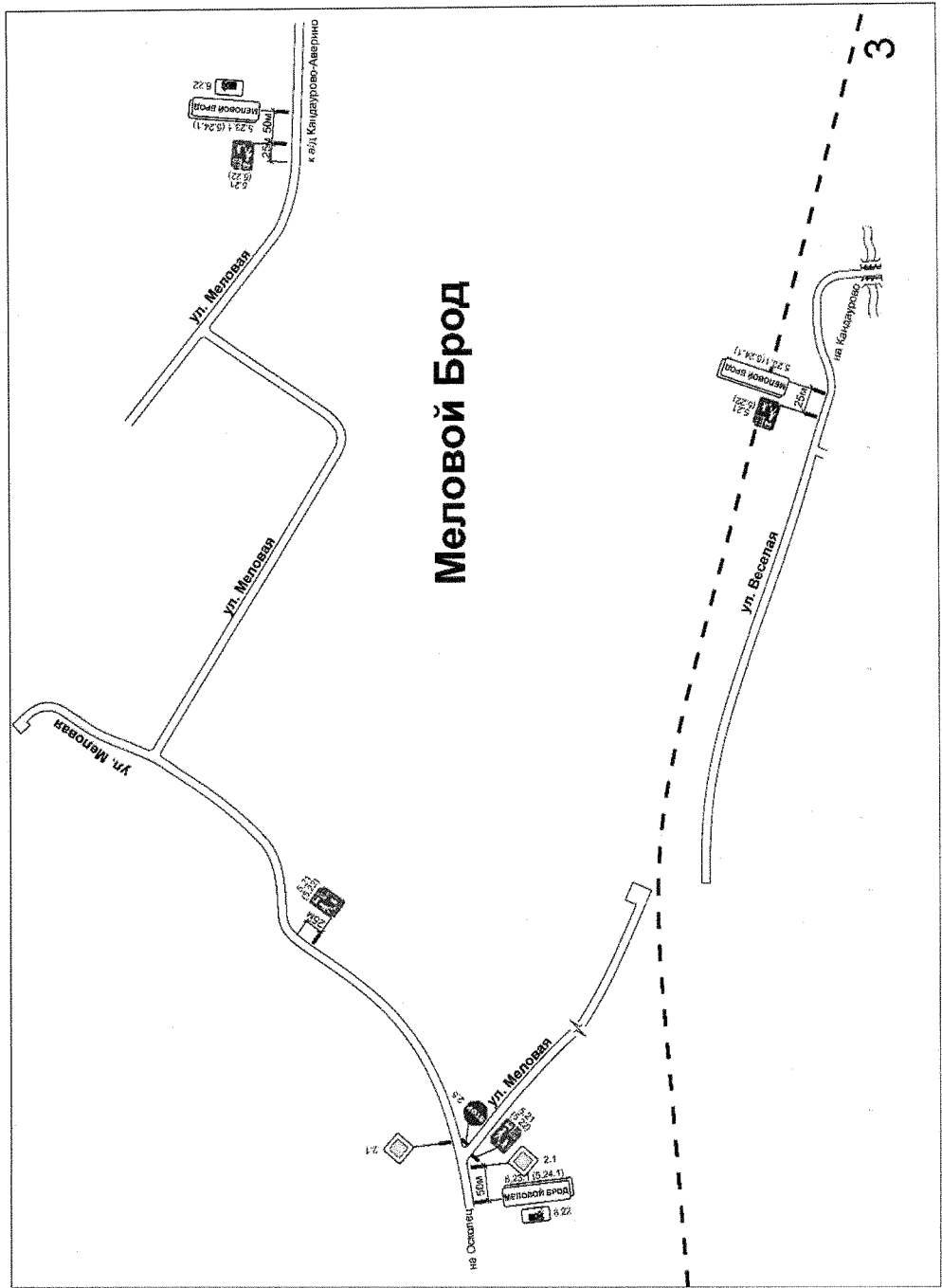
Приложение № 326  
к постановлению администрации  
Губкинского городского округа  
от «14» Апреля 2024 г. № 73 ПО



Приложение № 327  
к постановлению администрации  
Губкинского городского округа  
от «24» Июль 2024 г. № 73/ПД



Приложение № 328  
к постановлению администрации  
Губкинского городского округа  
от «14» августа 2024 г. № 73/пд





**Приложение № 330**  
**к постановлению администрации**  
**Губкинского городского округа**  
**от 14.12.2024 г. № 43 РО**

Спецификация дорожных знаков, подлежащих установке на улицах населенных пунктов Осколской сельской территории		Всего
№ п/п	Наименование знака	

с.Осколец			
1	2.4	Уступите дорогу	2
2	5.21	Жилая зона	7
3	5.22	Конец жилой зоны	7
4	5.23.1	Начало населенного пункта	1
5	5.24.1	Конец населенного пункта	1
6	6.4	Парковка	1
7	6.22	фотовидеофиксация	1
8	8.17	Изнавлялы	1
		<b>ИТОГО</b>	<b>21</b>

Объем разметки:

1.1 - 1 м2;

1.24.3 - 1 м2.

с.Аверино			
1	1.12.2	Опасные повороты	2
2	1.23	Дети	4
3	2.4	Уступите дорогу	4
4	3.2	Движение запрещено	2
5	5.20	Искусственная неровность	16
6	5.21	Жилая зона	13
7	5.22	Конец жилой зоны	13
8	5.23.1	Начало населенного пункта	2
9	5.24.1	Конец населенного пункта	2
10	6.4	Парковка	1
11	6.8.1	Пункт	1
12	6.22	фотовидеофиксация	2
13	8.2.1	Зона действия	2
14	8.17	Изнавлялы	1
		<b>ИТОГО</b>	<b>65</b>

Объем разметки:

1.1 - 1 м2;

1.24.3 - 1 м2;

1.25 - 13 м2.

х.Меловой Брод			
1	2.1	Главная дорога	2
2	2.5	Движение без остановки запрещено	1
3	5.21	Жилая зона	4
4	5.22	Конец жилой зоны	4
5	5.23.1	Начало населенного пункта	3
6	5.24.1	Конец населенного пункта	3
7	6.22	фотовидеофиксация	2
		<b>ИТОГО</b>	<b>19</b>

с. Кандеурово			
1	1.2	Железнодорожный переезд без шлагбаума	8
2	1.4.1	Приближение к железнодорожному переезду	2
3	1.4.2	Приближение к железнодорожному переезду	2
4	1.4.3	Приближение к железнодорожному переезду	2
5	1.4.4	Приближение к железнодорожному переезду	2
6	1.4.5	Приближение к железнодорожному переезду	2
7	1.4.6	Приближение к железнодорожному переезду	2
8	1.33	Крутой спуск	1
9	1.34	Крутой подъем	1
10	1.20.1	Сужение дороги	1
11	2.1	Главная дорога	5
12	2.4	Уступите дорогу	5
13	2.5	Движение без остановки запрещено	2
14	2.6	Преимущество встречного движения	2
15	2.7	Преимущество перед встречным движением	1
16	3.24	Ограничение максимальной скорости	3
17	4.2.3	Объезд препятствия справа или слева	1
18	5.16	Место остановки автобуса	5
19	5.19.1	Пешеходный переход	2
20	5.19.2	Пешеходный переход	2
21	5.21	Жилая зона	4
22	5.22	Конец жилой зоны	4
23	5.23.1	Начало населенного пункта	1
24	5.24.1	Конец населенного пункта	1
25	6.1.1	Расстояние до объекта	1
26	6.13	Направление главной дороги	3
27	8.22.3	Препятствие	1
		<b>ИТОГО</b>	<b>68</b>

Объем разметки:

1.14.1 - 6 м2.

ИТОГО ЗНАКОВ по СТА

171

ИТОГО РАЗМЕТКИ по СТА

23

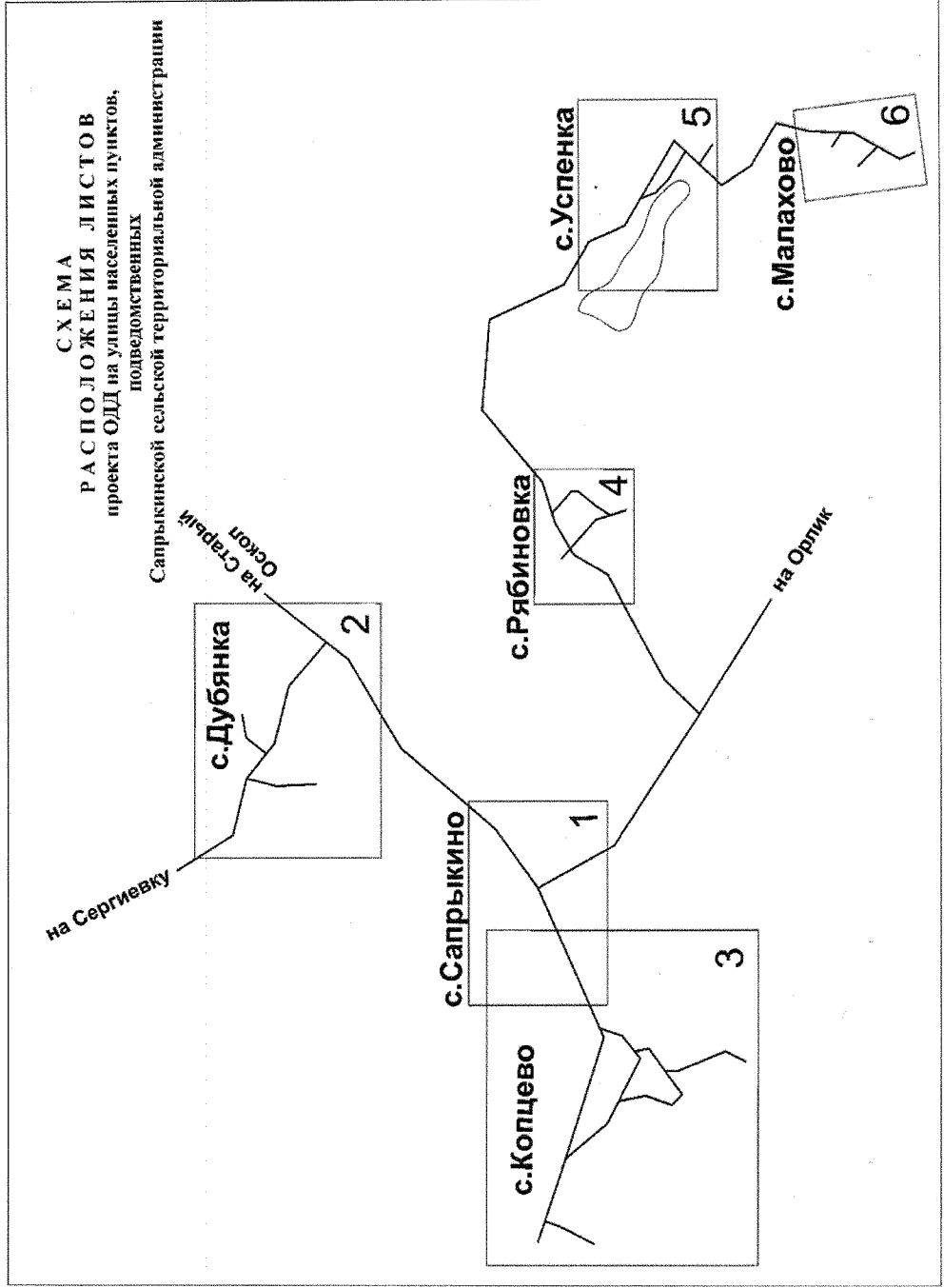


Приложение № 331

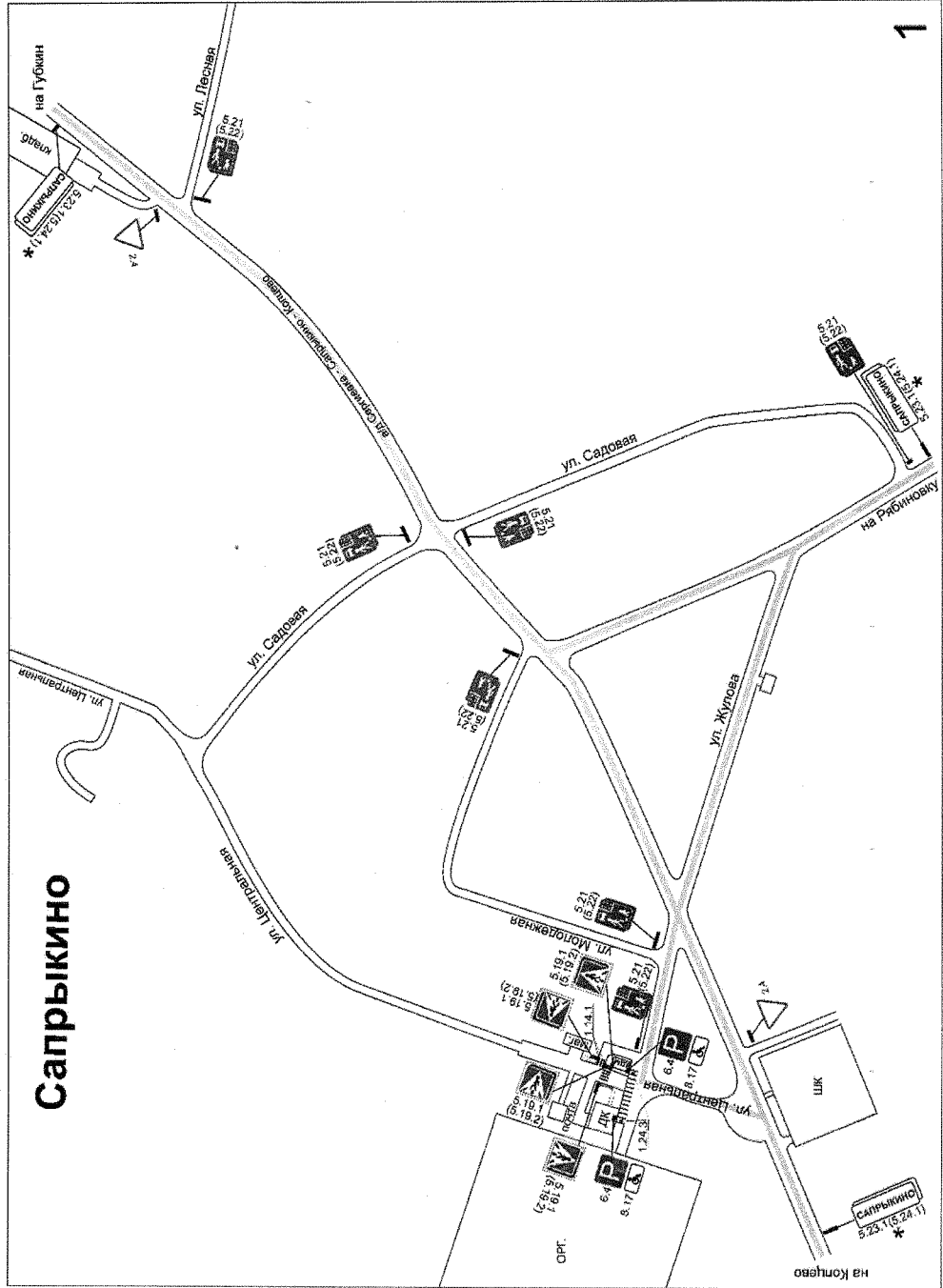
к постановлению администрации

Губкинского городского округа

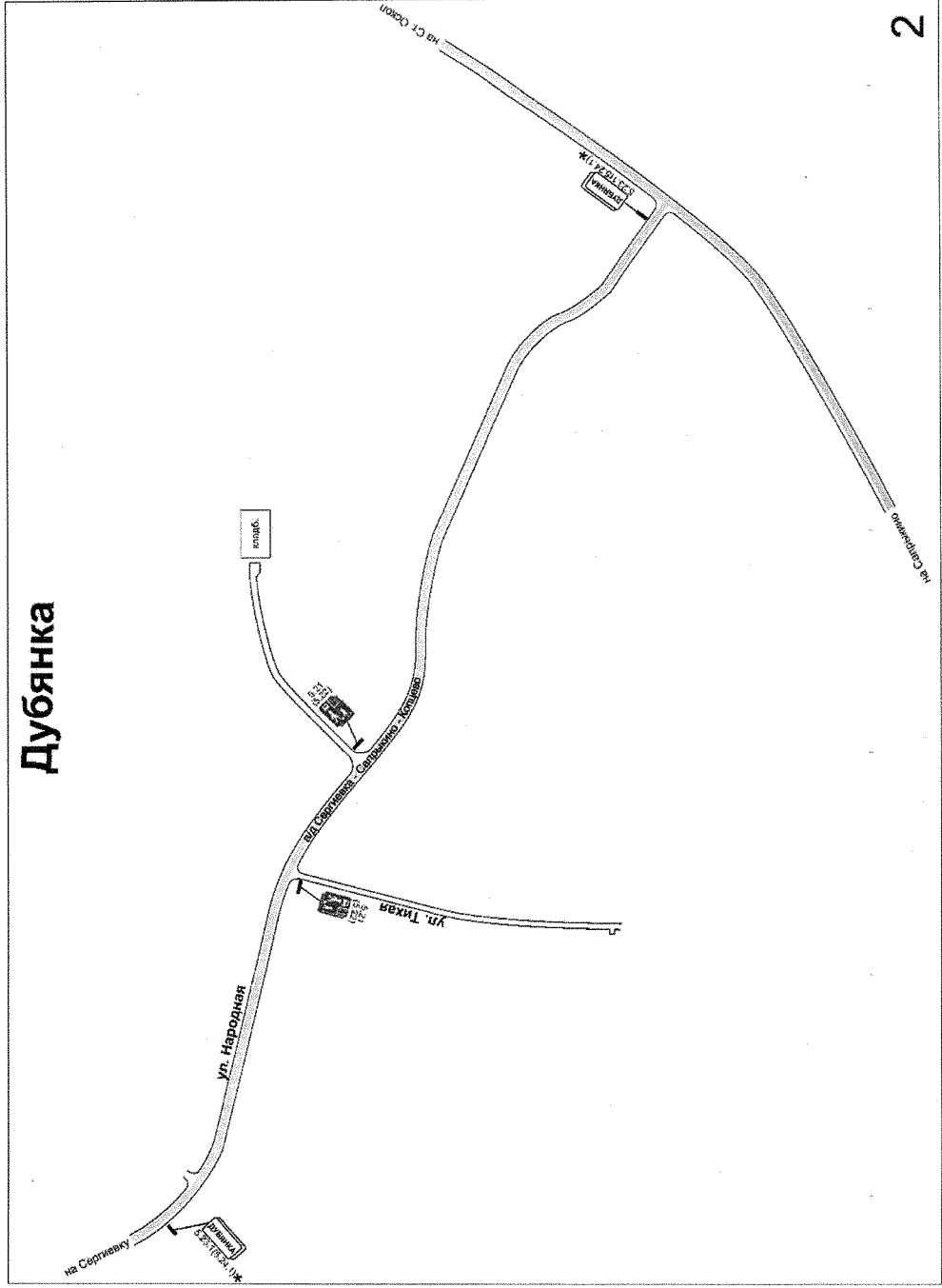
от 24.08.2024 г. № 73-РД



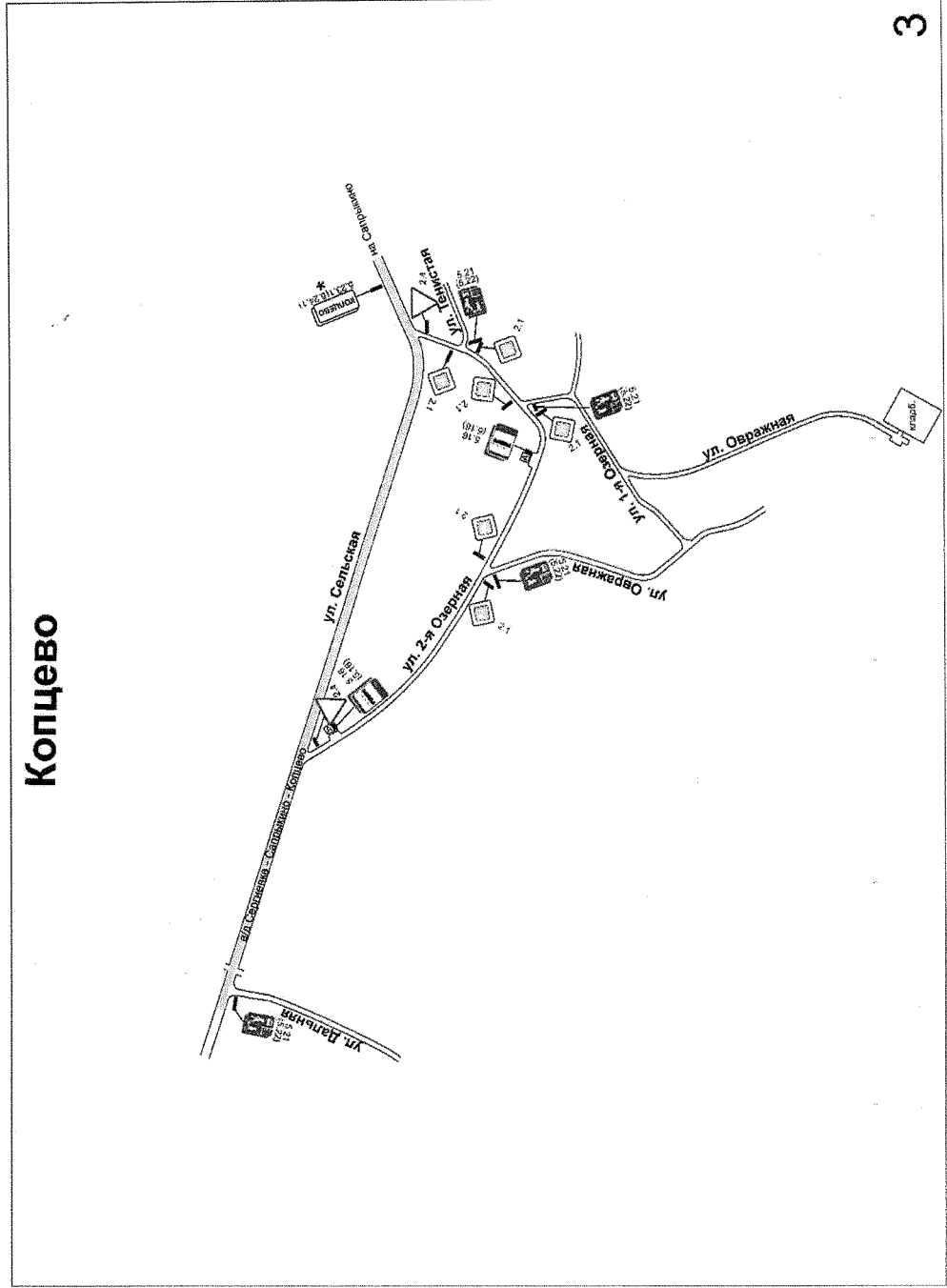
Приложение № 332  
к постановлению администрации  
Губкинского городского округа  
от «14» августа 2024 г. № 43/00



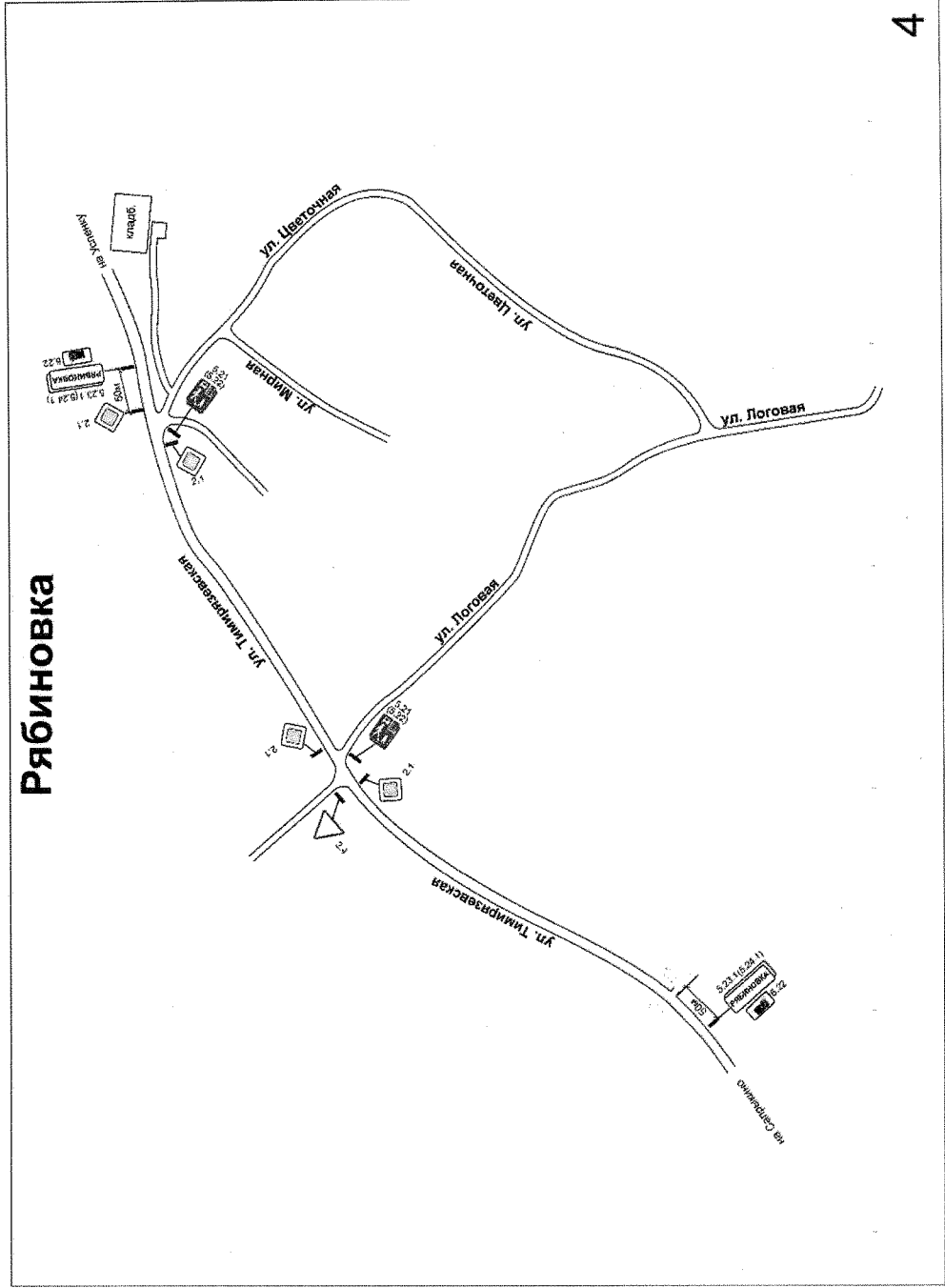
Приложение № 333  
к постановлению администрации  
Губкинского городского округа  
от «14» сентября 2024 г. № 73/рз



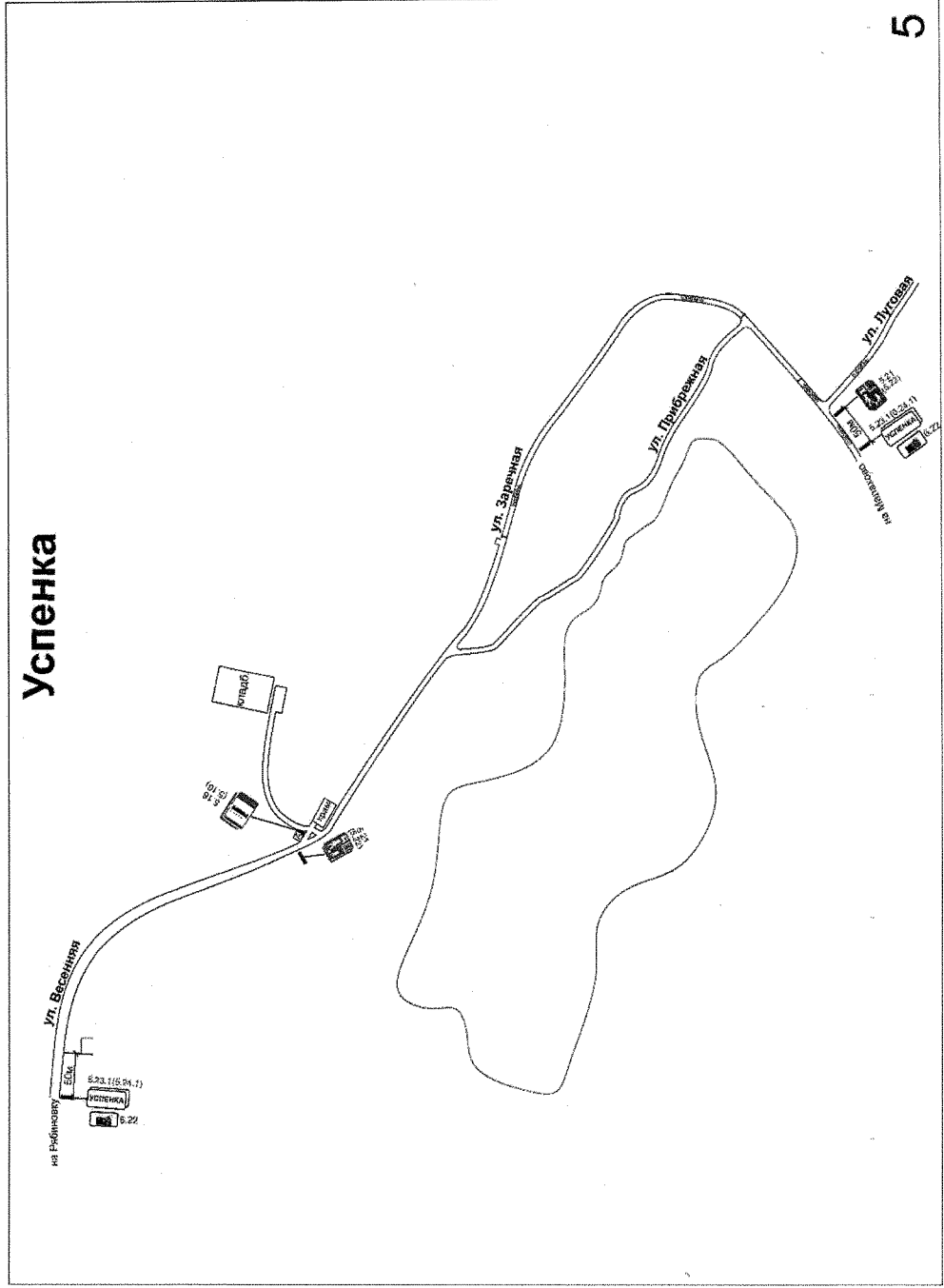
Приложение № 334  
к постановлению администрации  
Губкинского городского округа  
от 24.09.2024 г. № 73/20



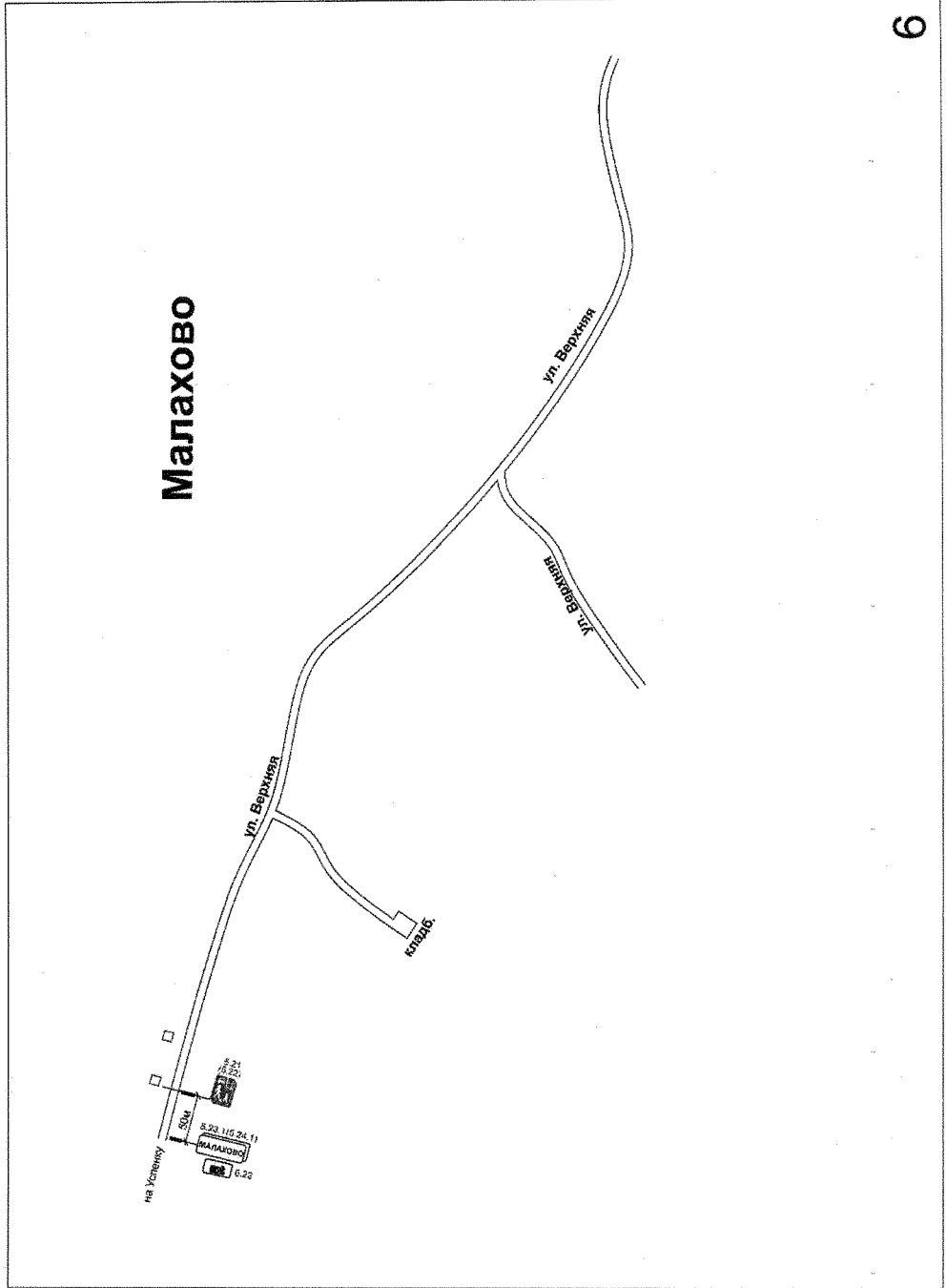
Приложение № 335  
к постановлению администрации  
Губкинского городского округа  
от «14» января 2024 г. № 13/КО



Приложение № 336  
к постановлению администрации  
Губкинского городского округа  
от «14» *октября* 2024 г. № *73 КО*



Приложение № 337  
к постановлению администрации  
Губкинского городского округа  
от «24» сентября 2024 г. № 73 р.о.



**Приложение № 338**  
**к постановлению администрации**  
**Губкинского городского округа**  
**от «24» сентября 2024 г. № 43/ПА**

Спецификация дорожных знаков, подлежащих установке на улицах населенных пунктов Сапрыгинской сельской территории		Всего
№ п/п	№ по ГОСТ 52290-2004	Наименование знака
с. Сапрыгино		
1	2.4	Уступите дорогу
2	5.19.1	Пешеходный переход
3	5.19.2	Пешеходный переход
4	5.21	Жилая зона
5	5.22	Конец жилой зоны
6	6.4	Парковка
7	8.17	Инвалиды
		<b>ИТОГО</b>
		<b>28</b>

Объем разметки:

1.1 - 6 м<sup>2</sup>;

1.14.1 - 16 м<sup>2</sup>;

1.24.3 - 1 м<sup>2</sup>.

с. Дубинка		
1	5.21	Жилая зона
2	5.22	Конец жилой зоны
		<b>ИТОГО</b>
		<b>4</b>

с. Копцево		
1	2.1	Главная дорога
2	2.4	Уступите дорогу
3	5.16	Место остановки автобуса
4	5.21	Жилая зона
5	5.22	Конец жилой зоны
		<b>ИТОГО</b>
		<b>20</b>

с. Рябиновка		
1	2.1	Главная дорога
2	2.4	Уступите дорогу
3	5.21	Жилая зона
4	5.22	Конец жилой зоны
5	5.23.1	Начало населенного пункта
6	5.24.1	Конец населенного пункта
7	6.22	Фотовидеофиксация
		<b>ИТОГО</b>
		<b>15</b>

с. Успенка		
1	5.16	Место остановки автобуса
2	5.21	Жилая зона
3	5.22	Конец жилой зоны
4	5.23.1	Начало населенного пункта
5	5.24.1	Конец населенного пункта
6	6.22	Фотовидеофиксация
		<b>ИТОГО</b>
		<b>12</b>

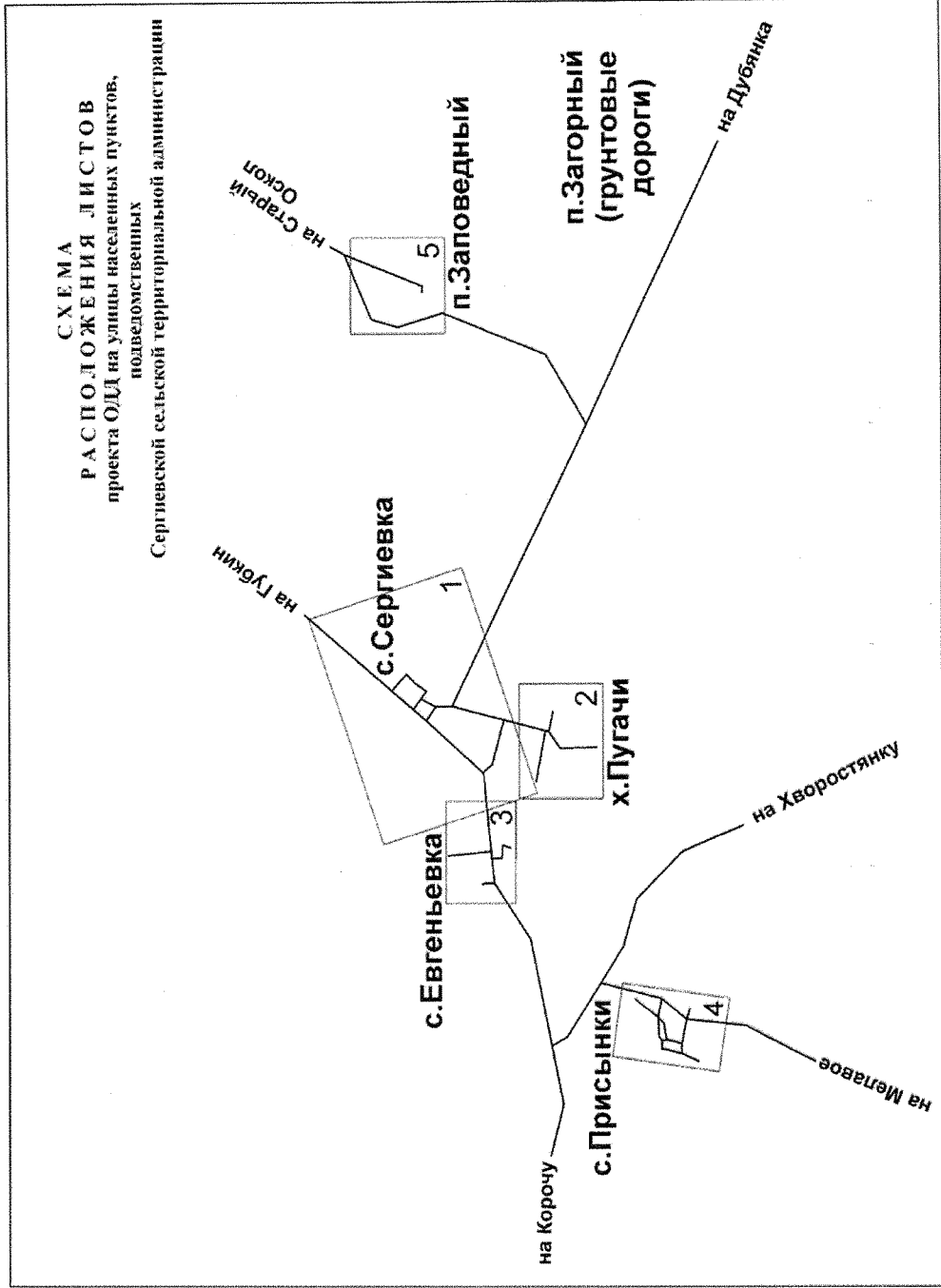
с. Малахово		
1	5.21	Жилая зона
2	5.22	Конец жилой зоны
3	5.23.1	Начало населенного пункта
4	5.24.1	Конец населенного пункта
5	6.22	Фотовидеофиксация
		<b>ИТОГО</b>
		<b>5</b>

**ИТОГО ЗНАКОВ по СТА** 84

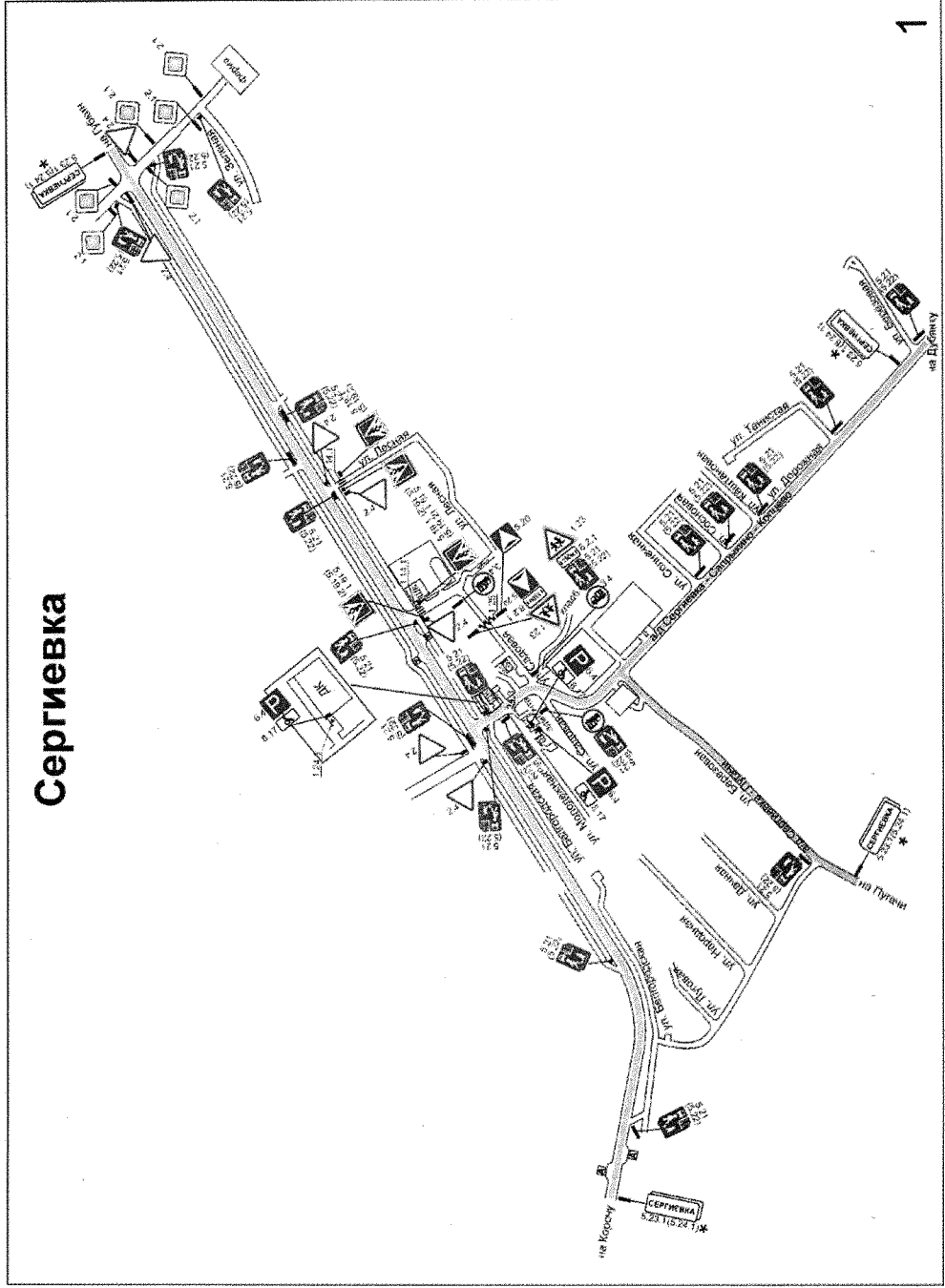
**ИТОГО РАЗМЕТКИ по СТА** 23



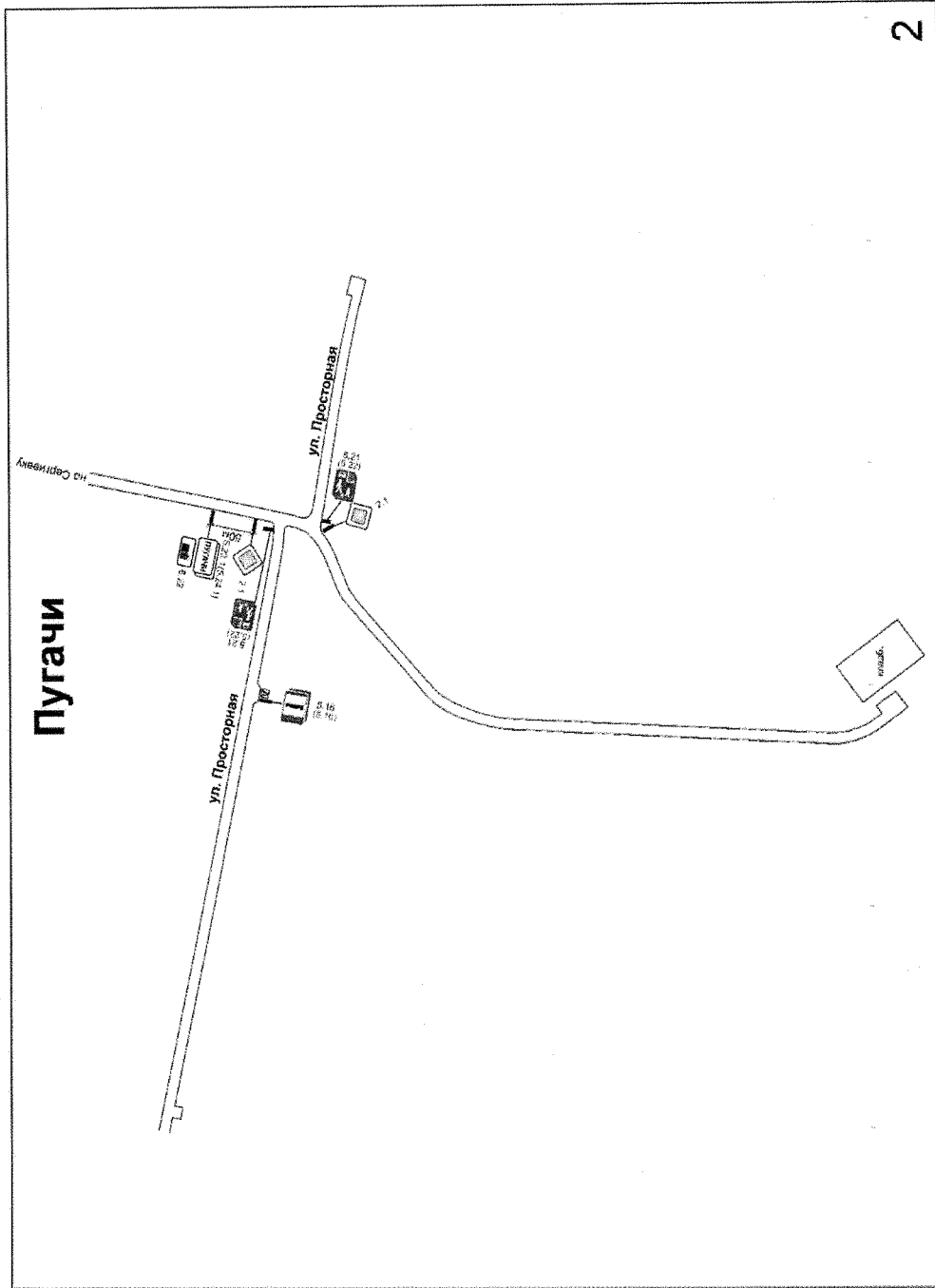
Приложение № 339  
к постановлению администрации  
Губкинского городского округа  
от «24» сентября 2024 г. № 73 по-



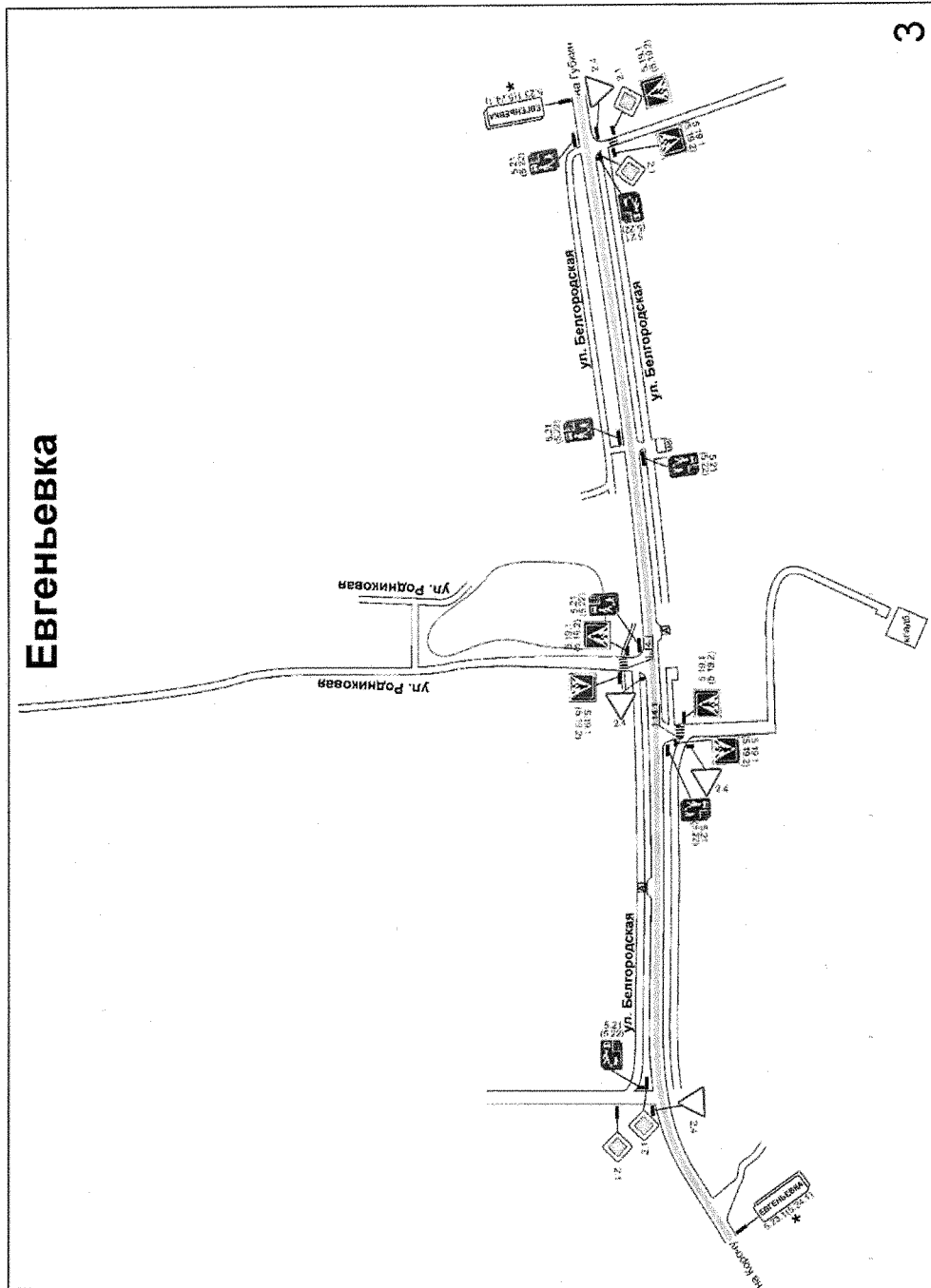
Приложение № 340  
к постановлению администрации  
Губкинского городского округа  
от 24 сентября 2024 г. № 73/20



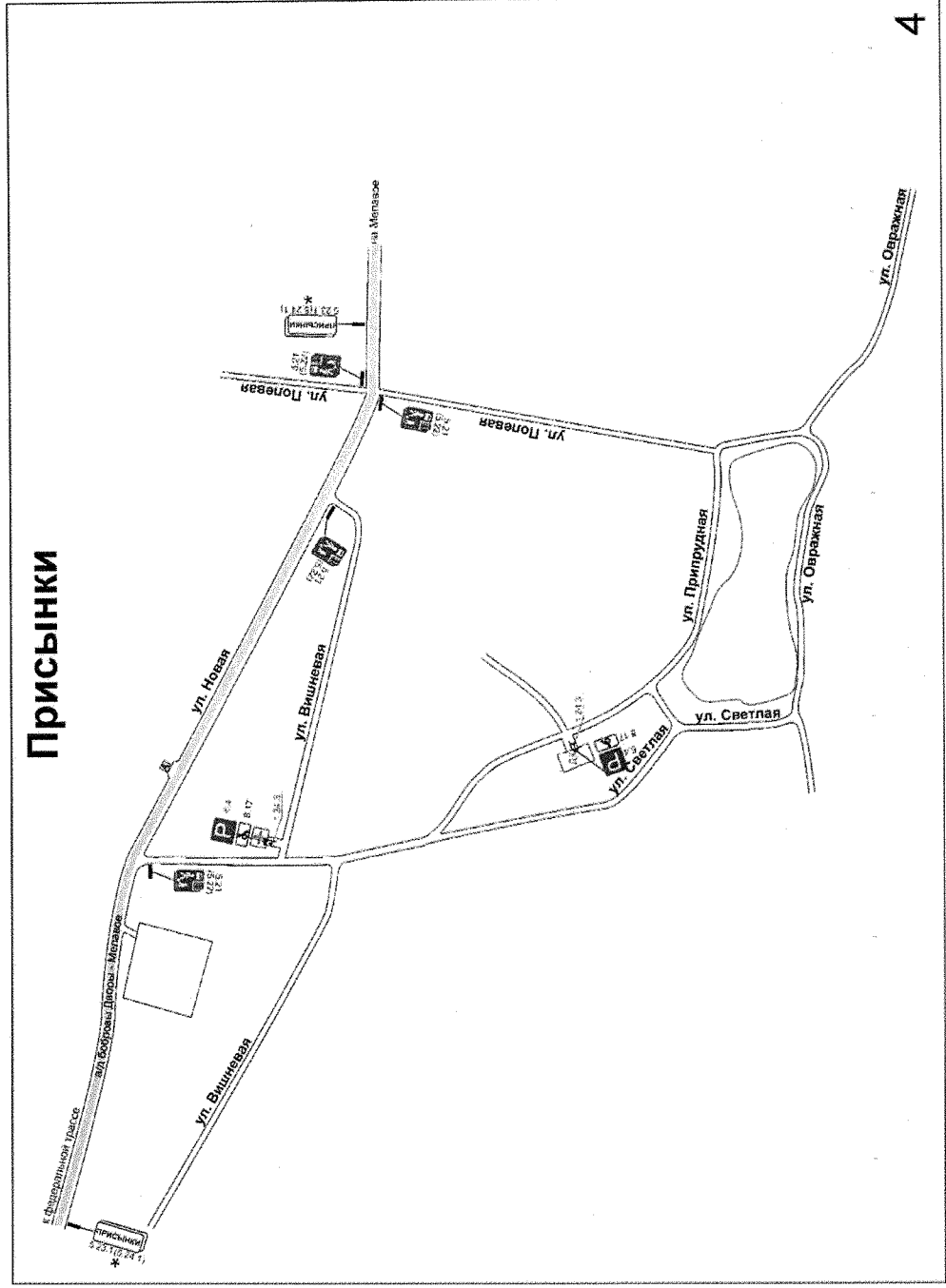
Приложение № 341  
к постановлению администрации  
Губкинского городского округа  
от 04.08.2024 г. № 13 ра



Приложение № 342  
к постановлению администрации  
Губкинского городского округа  
от 21.08.2024 г. № 13/20

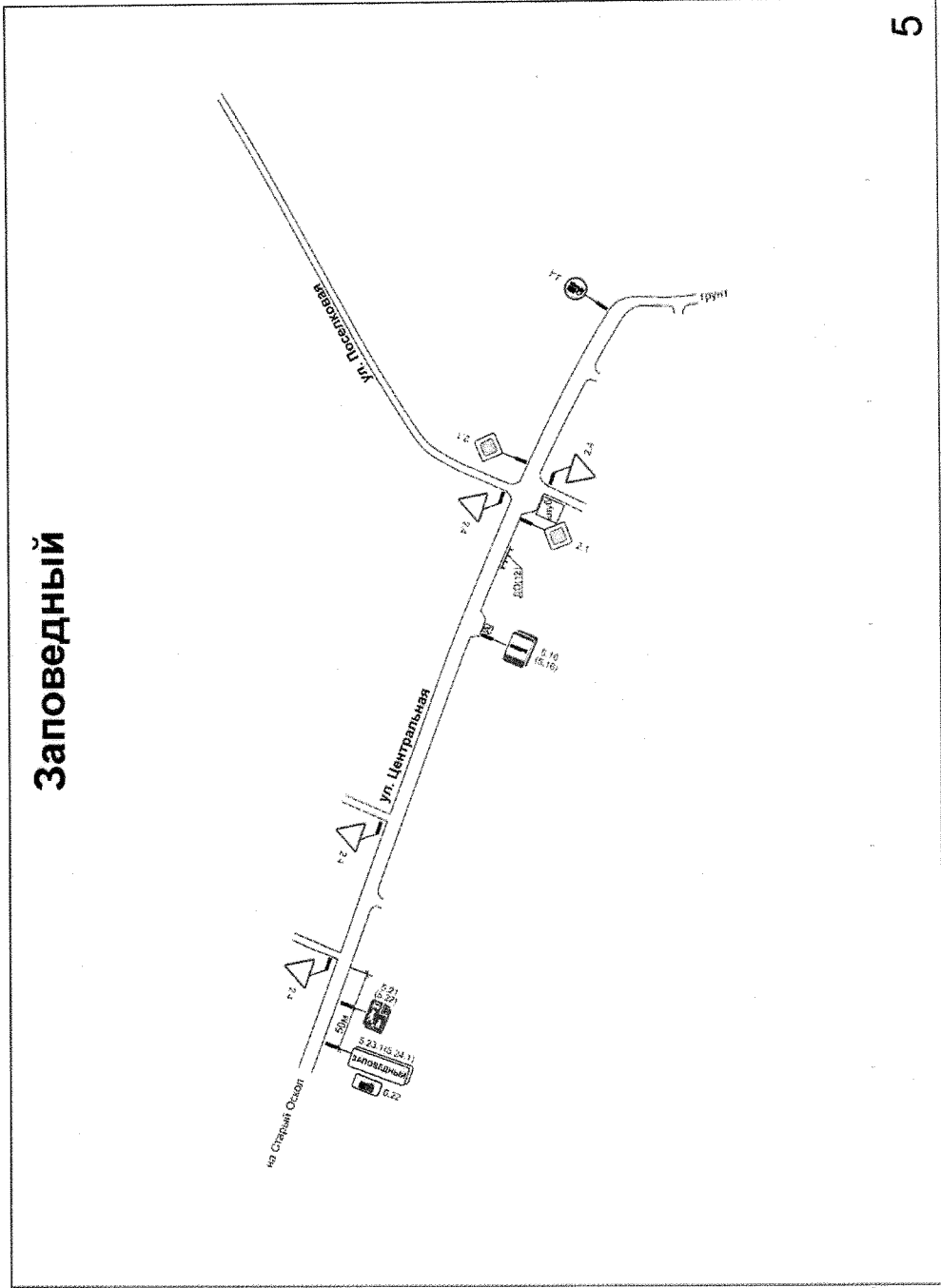


Приложение № 343  
к постановлению администрации  
Губкинского городского округа  
от «14» января 2024 г. № 73-Р0-



Приложение № 344  
к постановлению администрации  
Губкинского городского округа  
от «14» сентября 2024 г. № 43-Р0-

### Заповедный



Приложение № 345

к постановлению администрации  
Губкинского городского округа

№ 13 от 13.09.2024 г. № 13.01

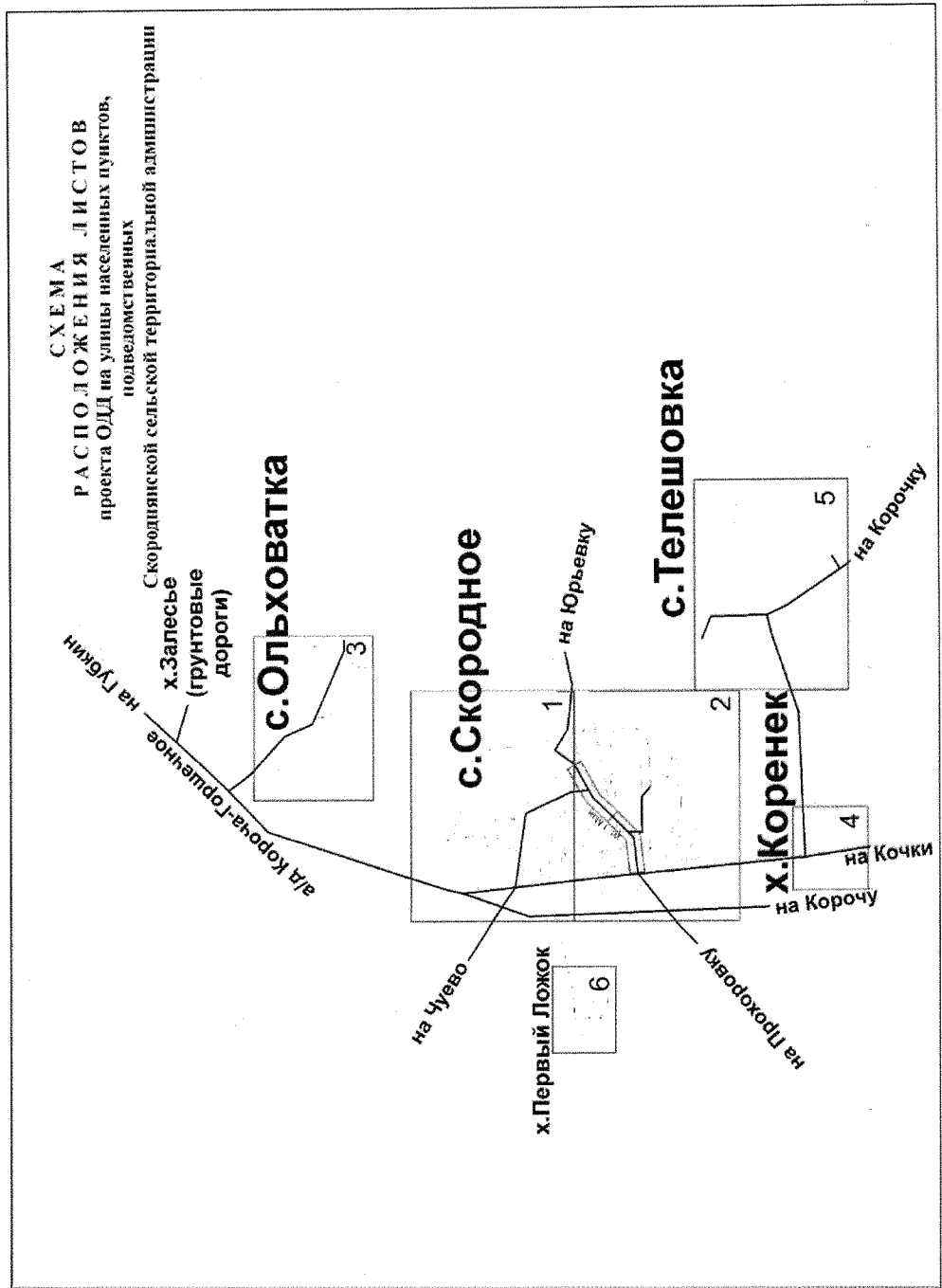
4
4
6
6
7
7
34

4
4
2
2
12

2
4
1
2
1
1
1
1
1
1
14

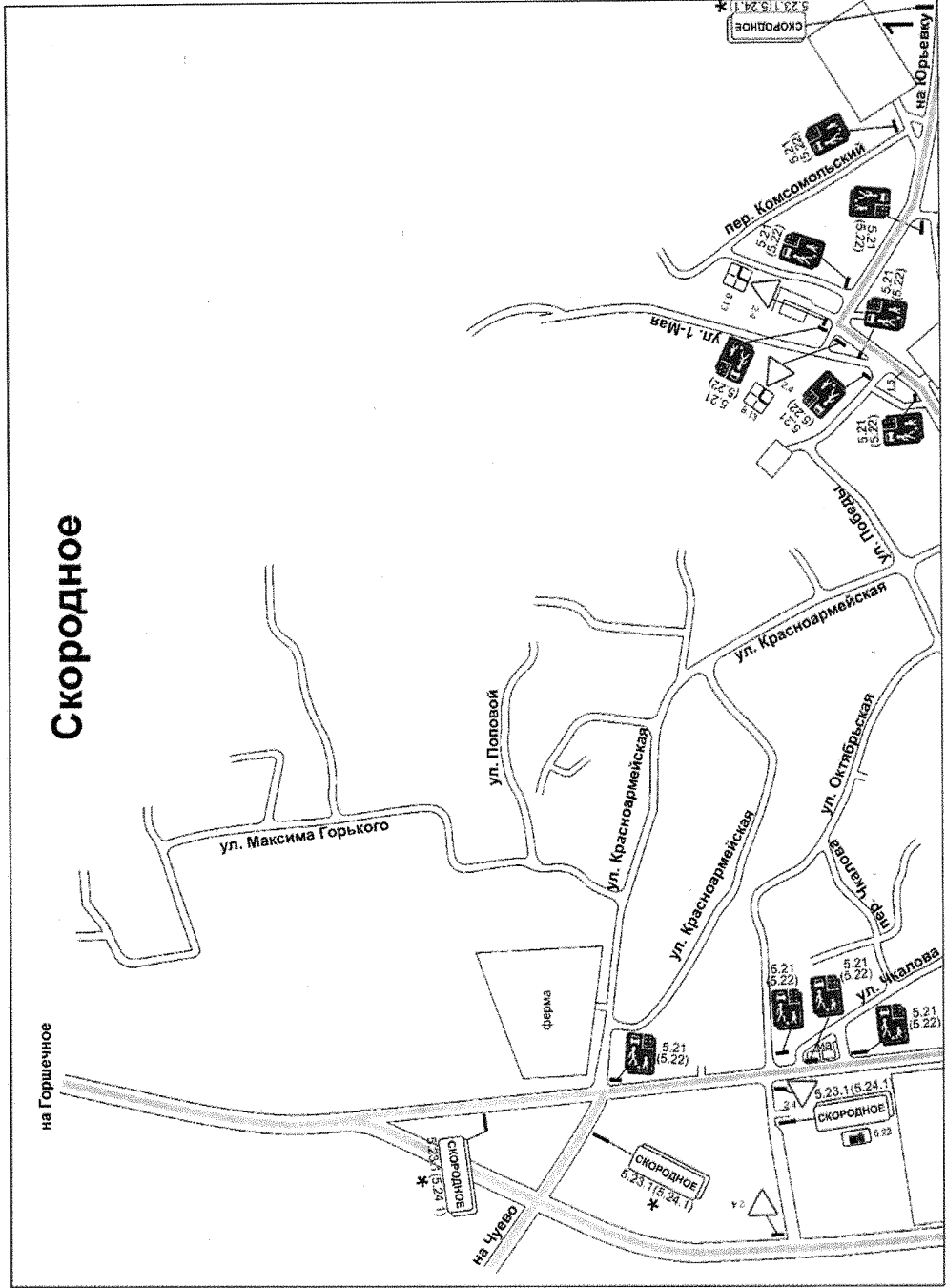
АКОВ по СТА 149  
ЗМЕТКИ по СТА 50

Приложение № 346  
к постановлению администрации  
Губкинского городского округа  
от «14» сентября 2024 г. № 13/20-



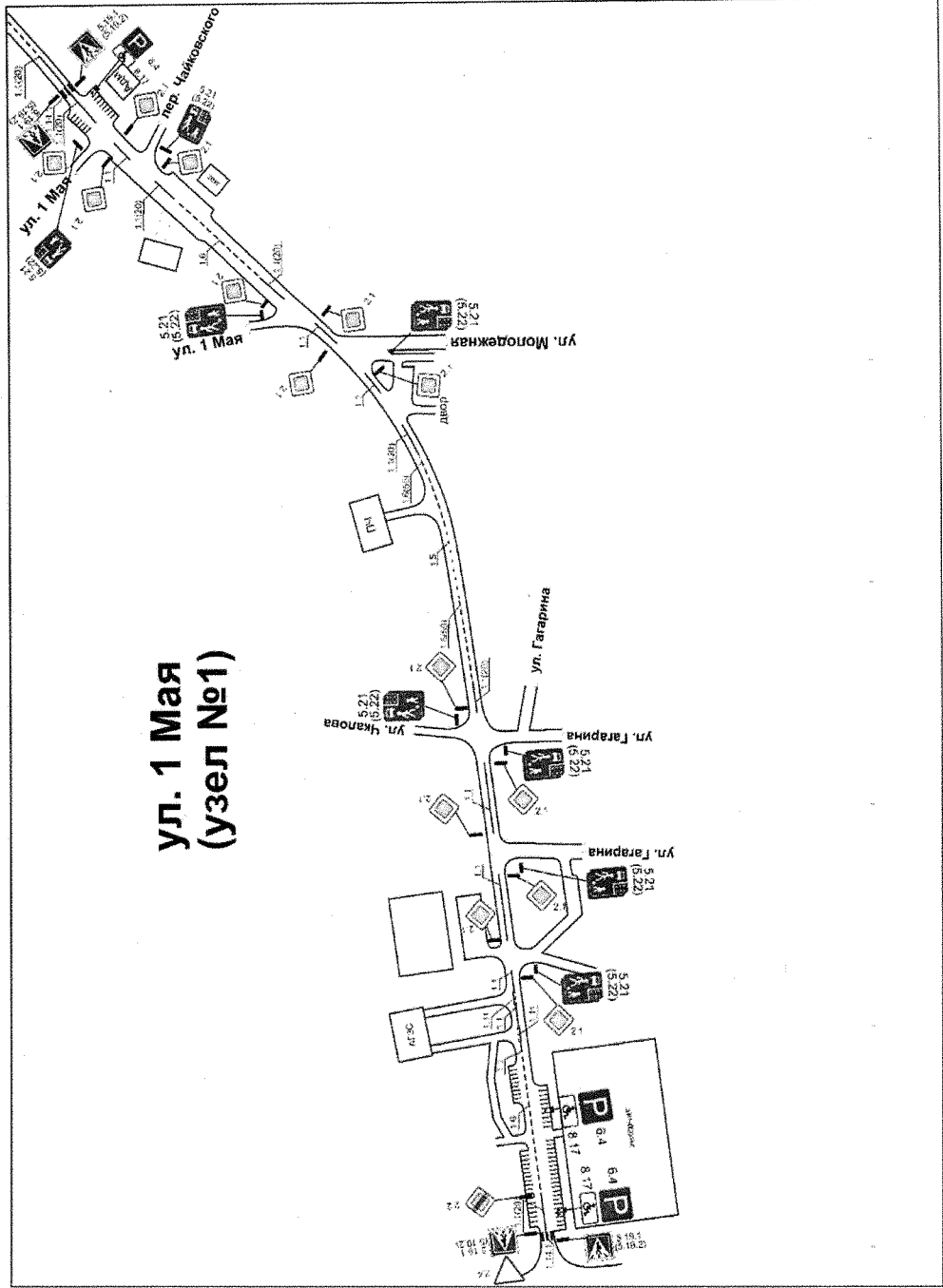


Приложение № 347  
к постановлению администрации  
Губкинского городского округа  
от «24» августа 2024 г. № 73-р/а

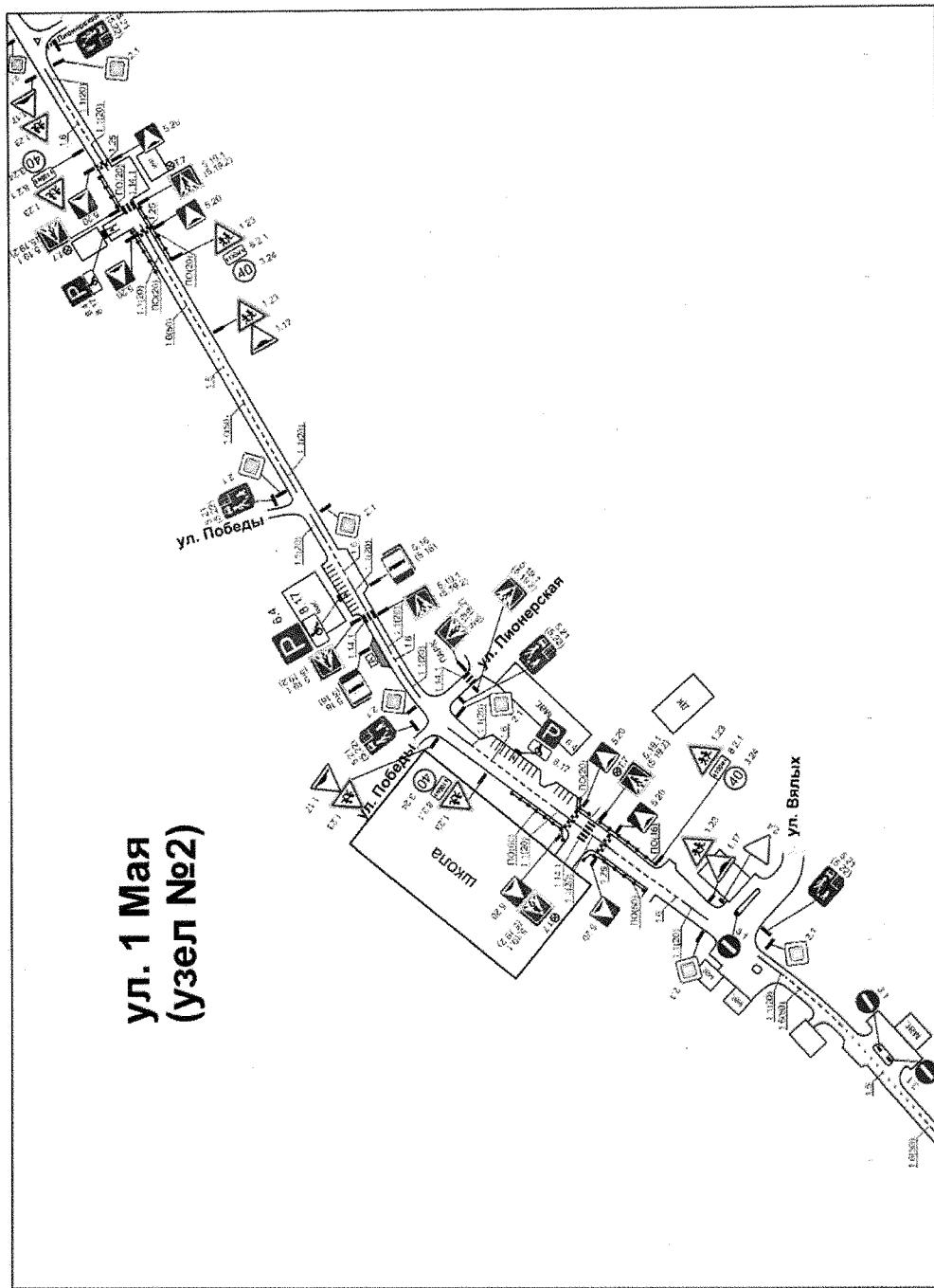




Приложение № 349  
к постановлению администрации  
Губкинского городского округа  
от «11» апреля 2024 г. № 43 РО

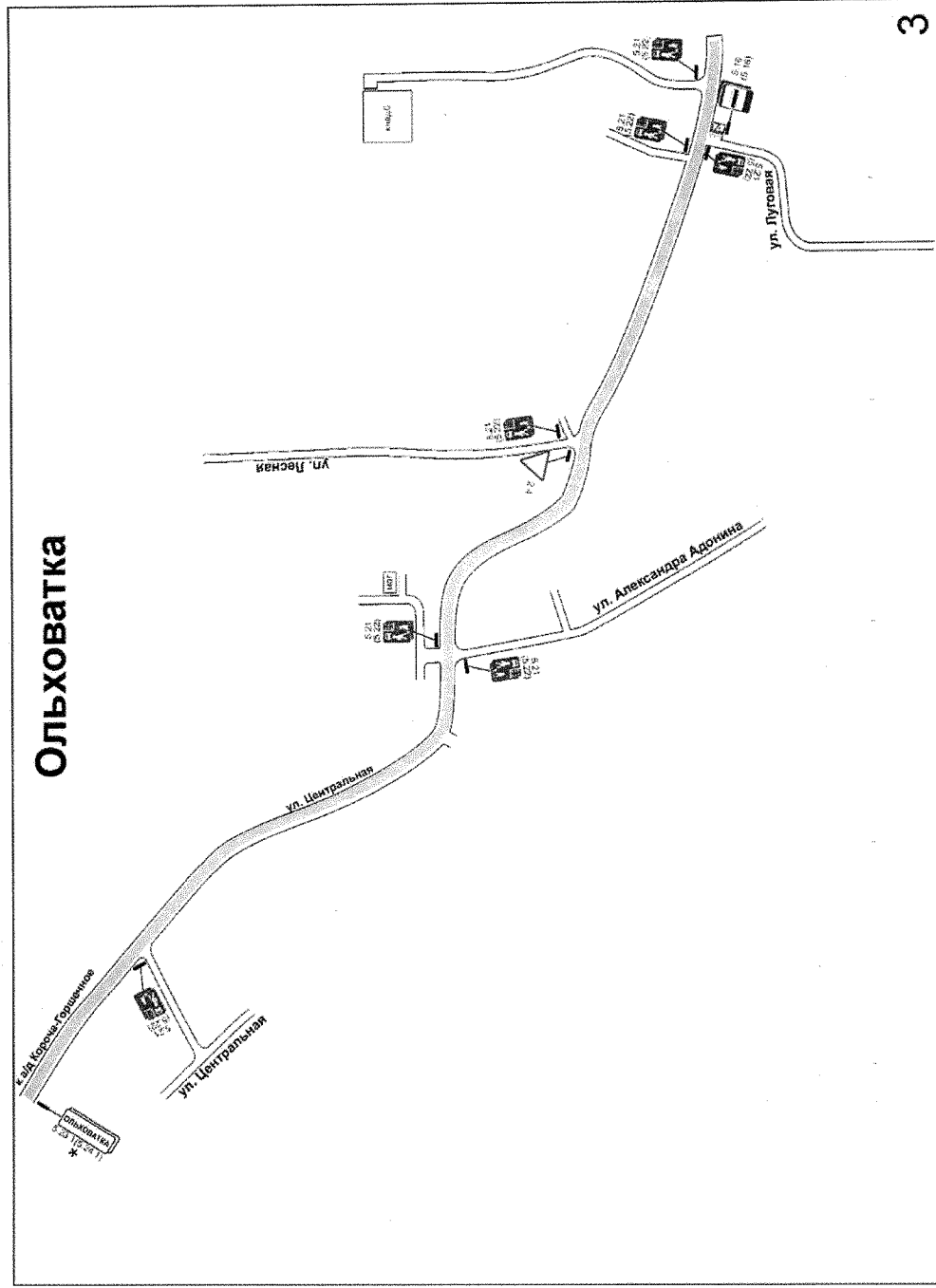


Приложение № 350  
к постановлению администрации  
Губкинского городского округа  
от «11» *сентября* 2024 г. № *13/Р-О*

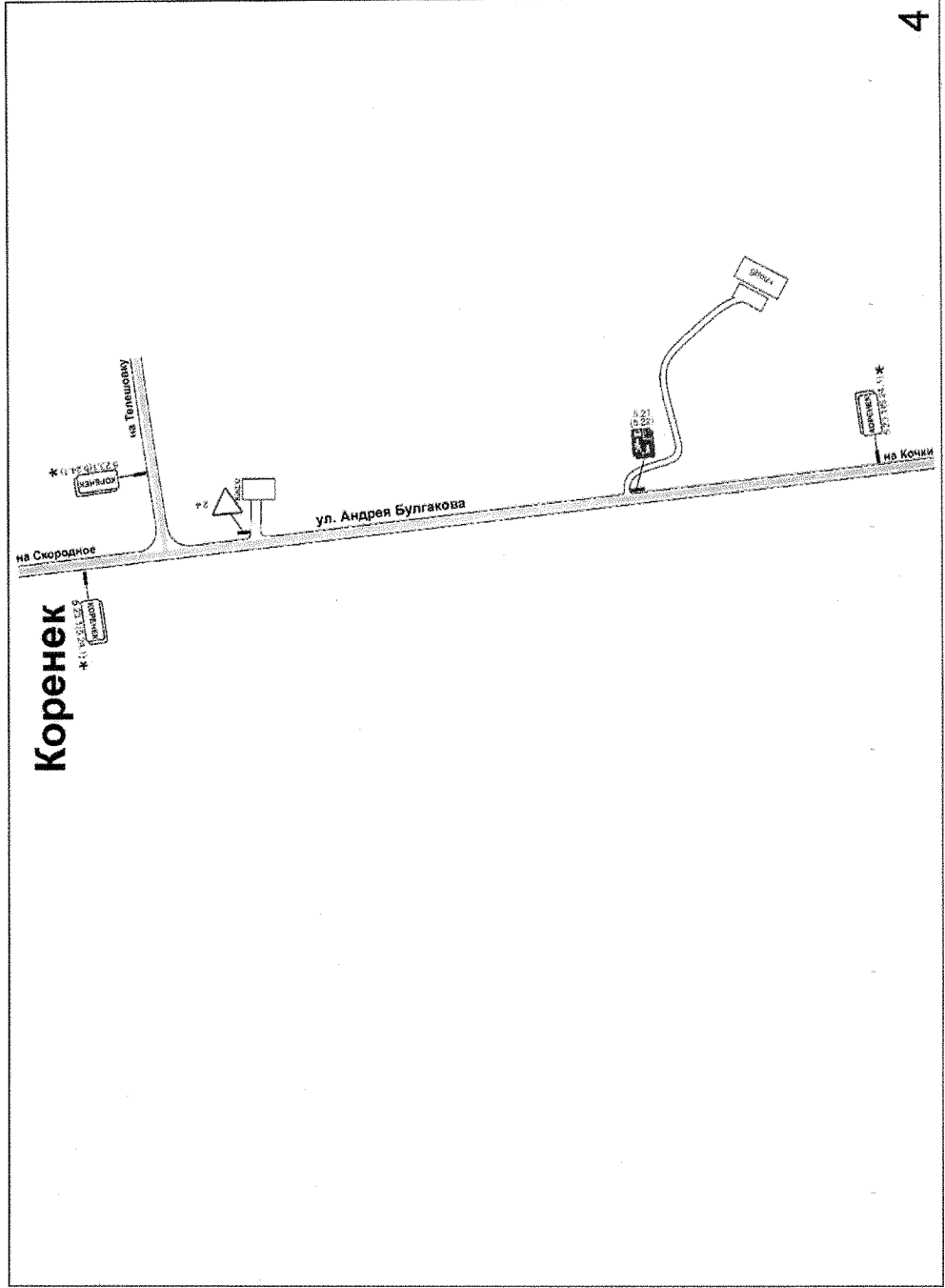


**ул. 1 Мая  
(узел №2)**

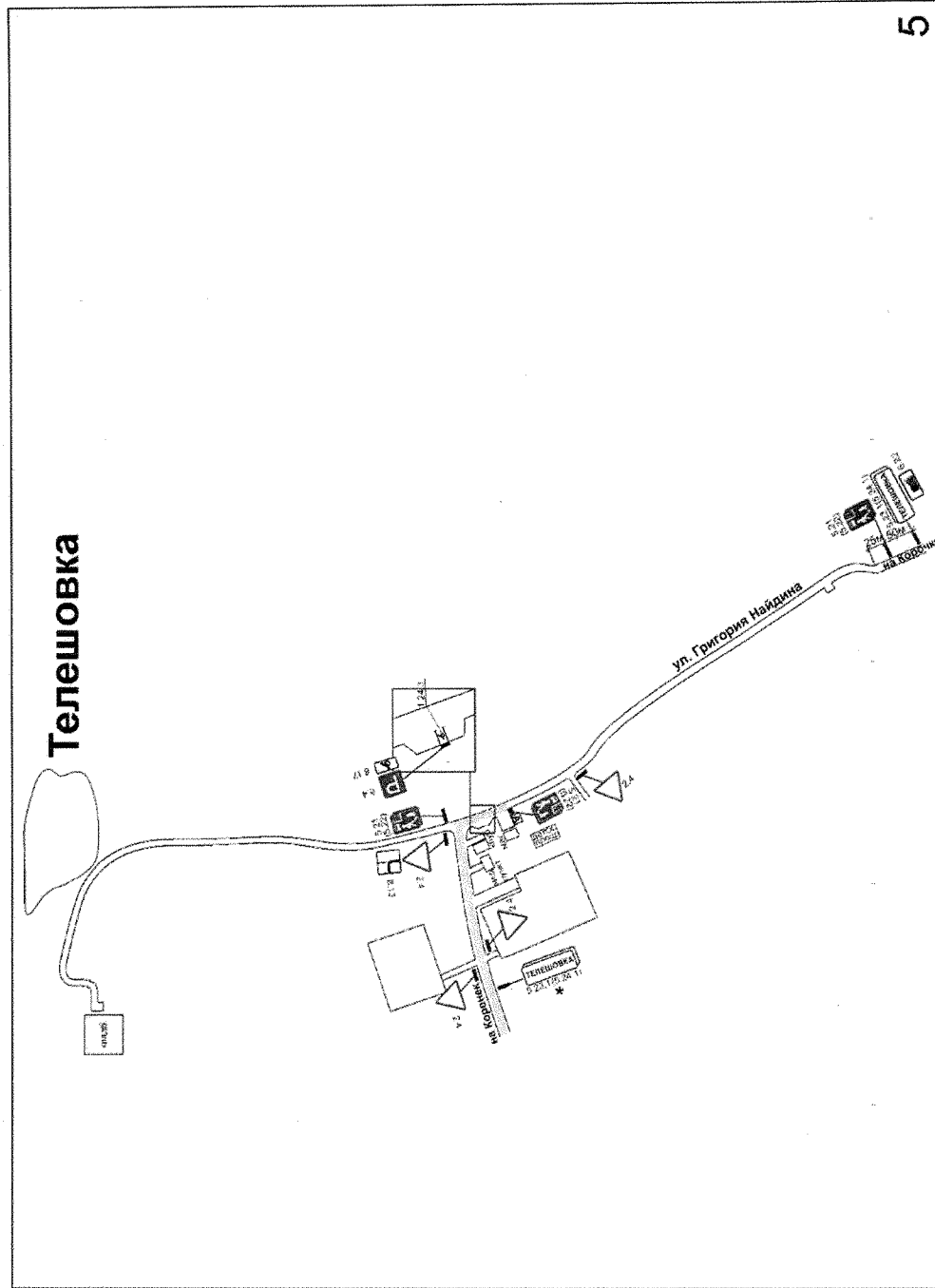
Приложение № 351  
к постановлению администрации  
Губкинского городского округа  
от «14» август 2024 г. № 13/20



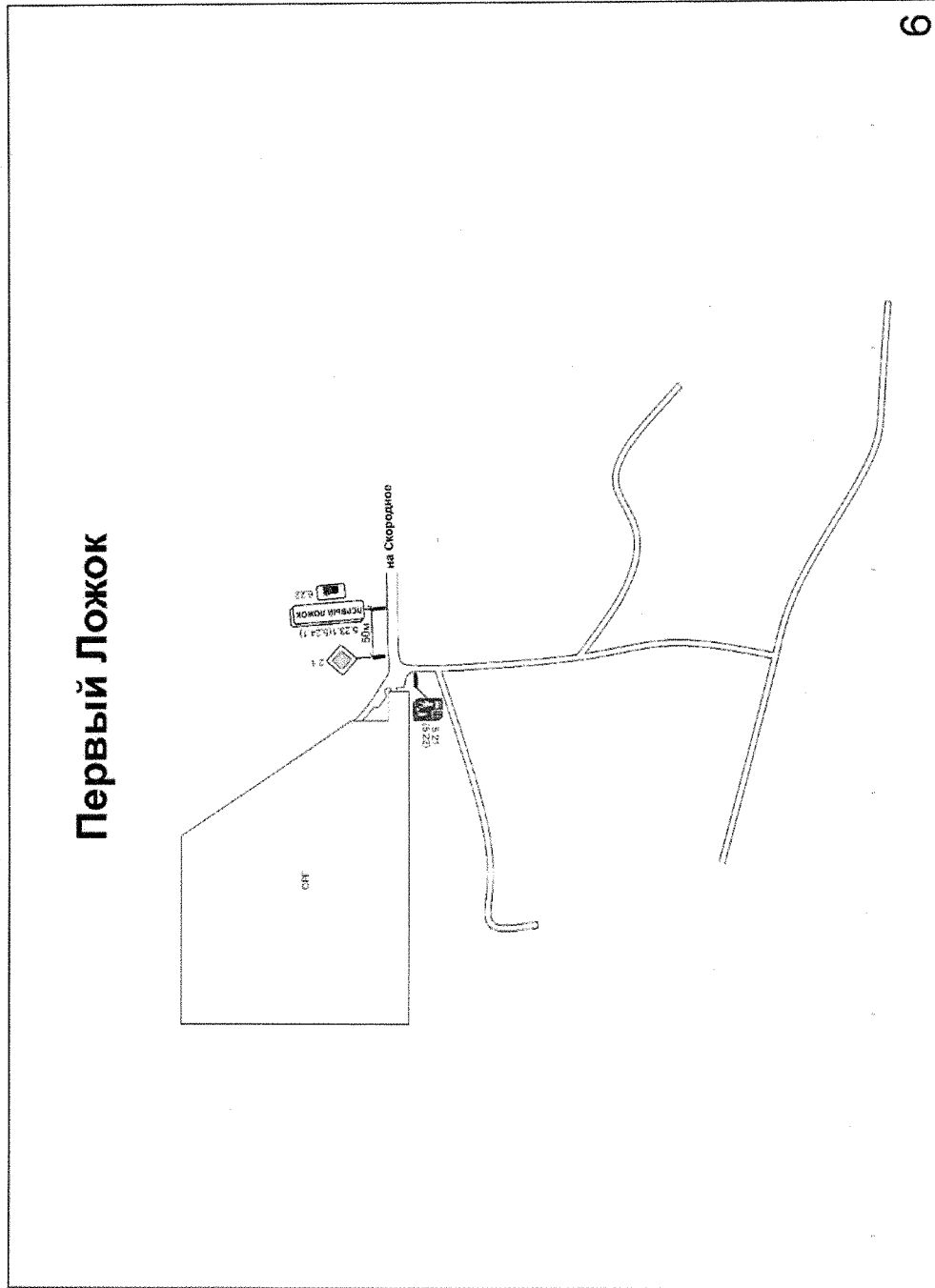
Приложение № 352  
к постановлению администрации  
Губкинского городского округа  
от 14 января 2024 г. № 13-Р0



Приложение № 353  
к постановлению администрации  
Губкинского городского округа  
от «14» *сентября* 2024 г. № *43-р/о*



Приложение № 354  
к постановлению администрации  
Губкинского городского округа  
от «24» *августа* 2024 г. № *73/20*





**Приложение № 355**  
**к постановлению администрации**  
**Губкинского городского округа**

от «14» *августа* 2024 г. № *73* *ко*

Спецификация дорожных знаков, подлежащих установке на улицах населенных пунктов Скордянской сельской территории		Наименование знака	Всего
№ п/п	№ по ГОСТ 52290-2004		

с. Скордянов			
1	1.17	Искусственная неровность	4
2	1.23	Дети	8
3	2.1	Главная дорога	24
4	2.2	Конец главной дороги	1
5	2.4	Уступите дорогу	13
6	3.1	Въезд запрещен	3
7	3.2	Движение запрещено	2
8	3.24	Ограничение максимальной скорости	4
9	5.16	Место остановки автобуса	4
10	5.19.1	Пешеходный переход	12
11	5.19.2	Пешеходный переход	12
12	5.20	Искусственная неровность	10
13	5.21	Жилая зона	27
14	5.22	Конец жилой зоны	27
15	5.23.1	Начало населенного пункта	1
16	5.24.1	Конец населенного пункта	1
17	6.4	Парковка	6
18	6.22	Фотофиксация	1
19	8.2.1	Зона действия	4
20	8.13	Направление главной дороги	5
21	8.17	Изнавляды	6
ИТОГО			175

Объем разметки:

1.1 - 105 м2;  
 1.5 - 4 м2;  
 1.6 - 51 м2;  
 1.11 - 4 м2;  
 1.14.1 - 69 м2;  
 1.24.3 - 4 м2;  
 1.26 - 17 м2.

с. Ольховатка			
1	2.4	Уступите дорогу	1
2	5.16	Место остановки автобуса	2
3	5.21	Жилая зона	7
4	5.22	Конец жилой зоны	7
ИТОГО			17

Объем разметки:

1.17 - 6 м2.

х. Креник			
1	2.4	Уступите дорогу	1
2	5.21	Жилая зона	1
3	5.22	Конец жилой зоны	1
ИТОГО			3

с. Телешовка			
1	2.4	Уступите дорогу	4
2	5.21	Жилая зона	3
3	5.22	Конец жилой зоны	3
4	5.23.1	Начало населенного пункта	1
5	5.24.1	Конец населенного пункта	1
6	6.4	Парковка	1
7	6.22	Фотофиксация	1
8	8.13	Направление главной дороги	1
9	8.17	Изнавляды	1
ИТОГО			16

Объем разметки:

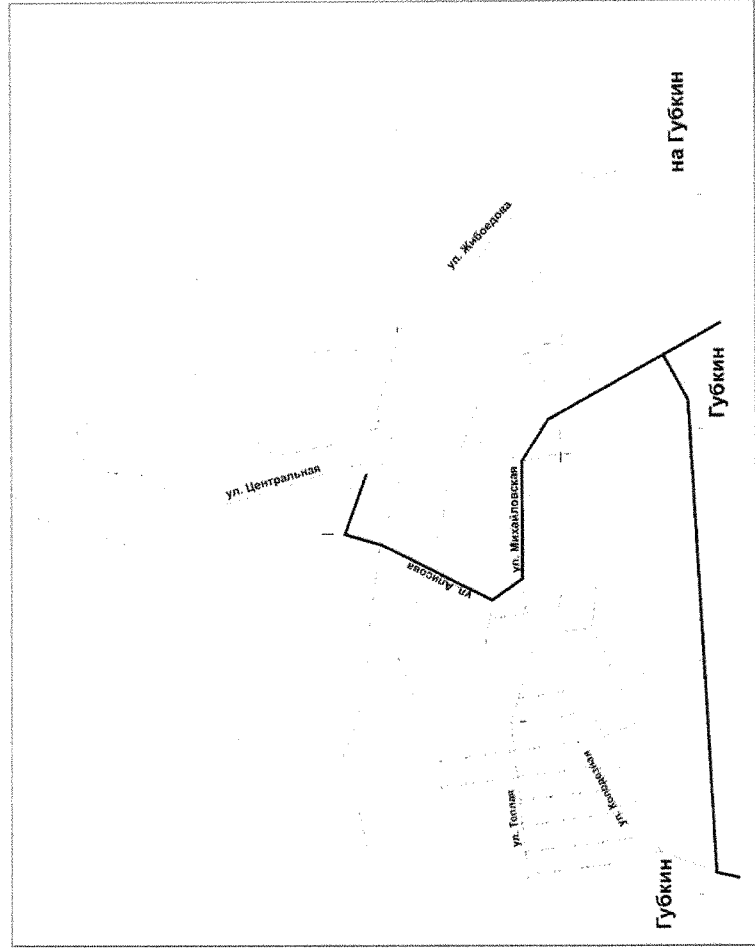
1.1 - 1 м2;  
 1.24.3 - 1 м2.

х. Перевыт Ложок			
1	2.1	Главная дорога	1
2	5.21	Жилая зона	1
3	5.22	Конец жилой зоны	1
4	5.23.1	Начало населенного пункта	1
5	5.24.1	Конец населенного пункта	1
6	6.22	Фотофиксация	1
ИТОГО			6

ИТОГО ЗНАКОВ по СТА 217  
 ИТОГО РАЗМЕТКИ по СТА 262

Приложение № 356  
к постановлению администрации  
Губкинского городского округа  
от «14» сентября 2024 г. № 43/ра

**СХЕМА**  
проекта ОДД на улицы населенного пункта,  
подведомственного  
Тепловолозянской сельской территориальной администрации





Приложение № 358  
к постановлению администрации  
Губкинского городского округа  
от 14.08.2024 г. № 13.00

№ п/п		№ по ГОСТ 52290-2004	Наименование знака	Всего
Спецификация дорожных знаков, подлежащих установке на улицах населенных пунктов Теплопогодзянской сельской территории				

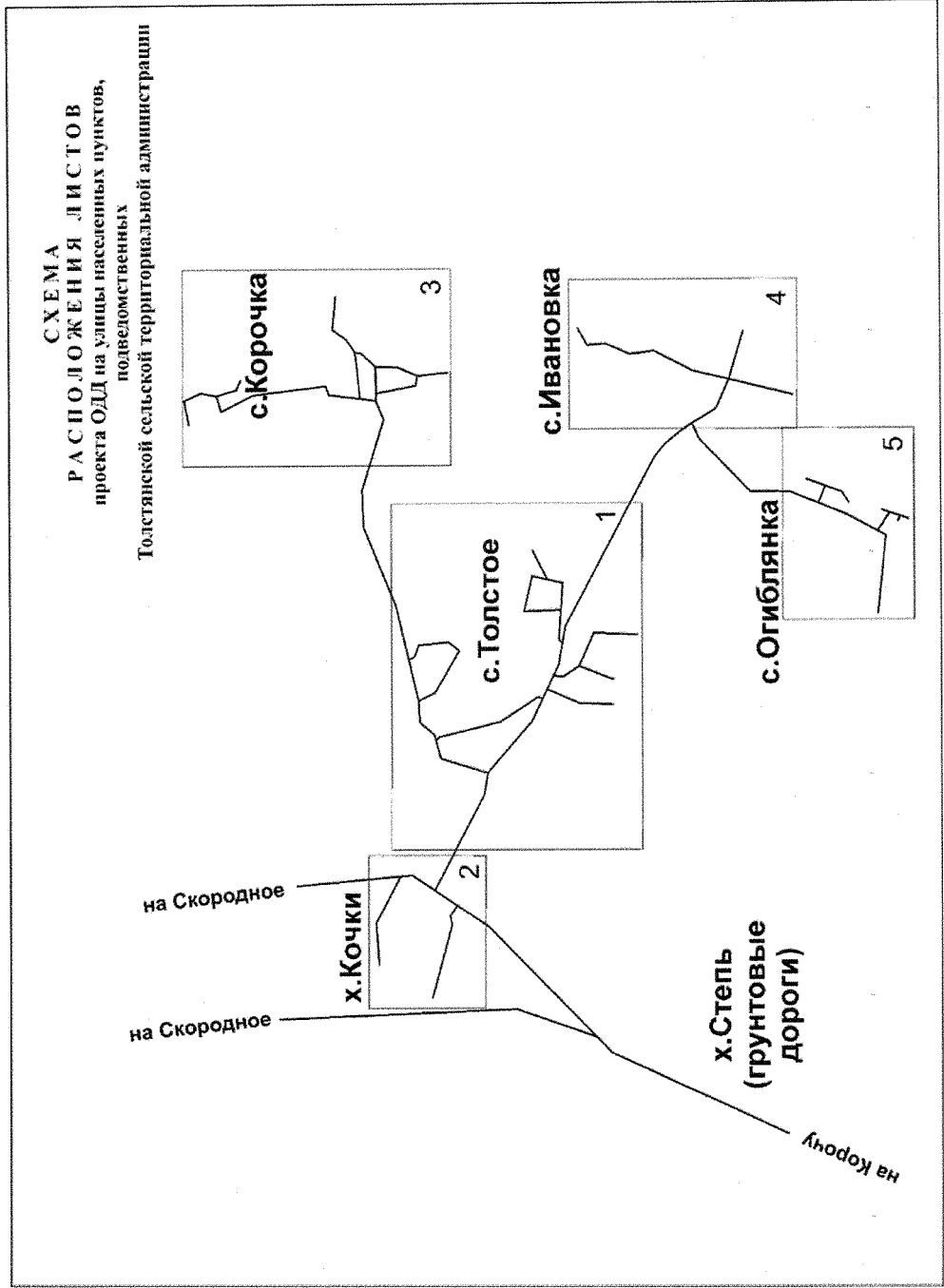
с.Теплый Колодезь				
1	1.23		Дети	2
2	2.1		Главная дорога	2
3	2.4		Уступите дорогу	5
4	2.5		Движение без остановки запрещено	1
5	3.1		Въезд запрещен	1
6	5.16		Место остановки автобуса	6
7	5.19.1		Пешеходный переход	2
8	5.19.2		Пешеходный переход	2
9	5.20		Искусственная неровность	6
10	5.21		Жилая зона	15
11	5.22		Конец жилой зоны	15
12	5.23.1		Начало населенного пункта	5
13	5.24.1		Конец населенного пункта	5
14	6.4		Парковка	1
15	6.22		Фотофиксация	5
16	8.2.1		Зона действия	2
17	8.13		Направление главной дороги	5
18	8.17		Изнасилены	1
<b>ИТОГО</b>				<b>81</b>

Объем разметки:

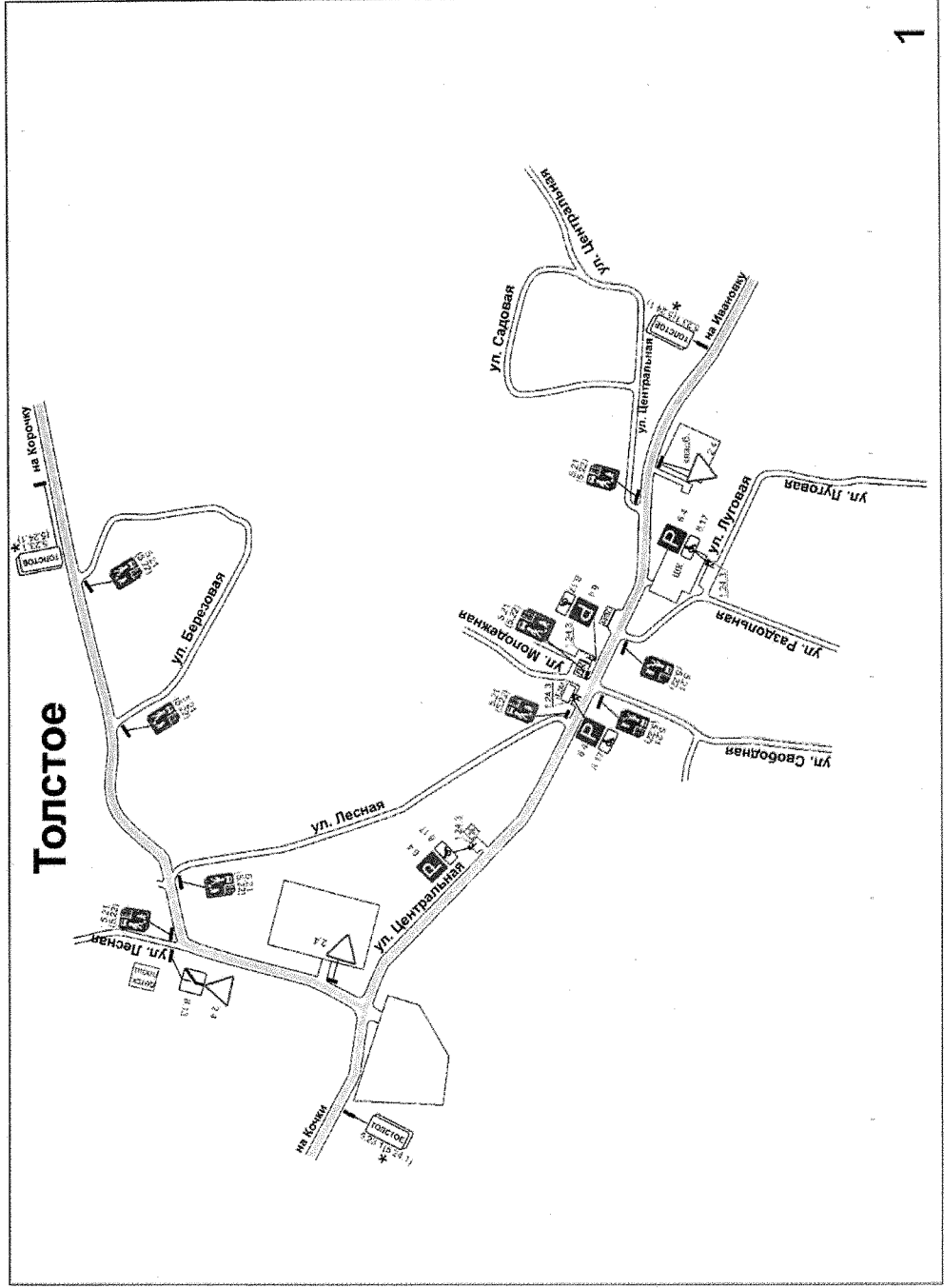
1.1 - 1 м2;  
1.14.1 - 6 м2;  
1.24.3 - 1 м2;  
1.25 - 5 м2.

**ИТОГО ЗНАКОВ по СТА** 81  
**ИТОГО РАЗМЕТКИ по СТА** 13

Приложение № 359  
к постановлению администрации  
Губкинского городского округа  
от «14» *сентября* 2024 г. № *43-ра*



Приложение № 360  
к постановлению администрации  
Губкинского городского округа  
от «14» августа 2024 г. № 43-20-

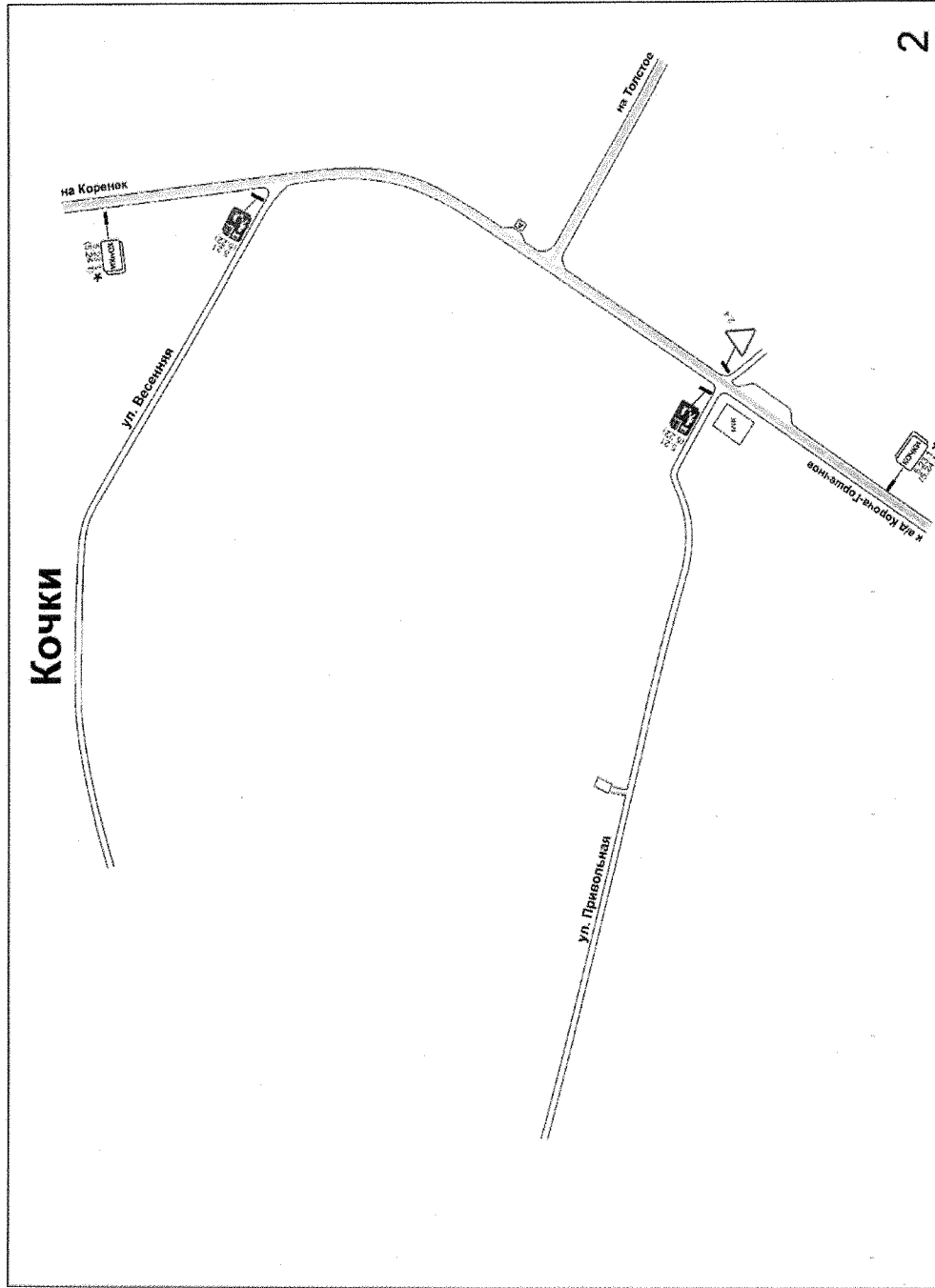


**Приложение № 361**

**к постановлению администрации**

**Губкинского городского округа**

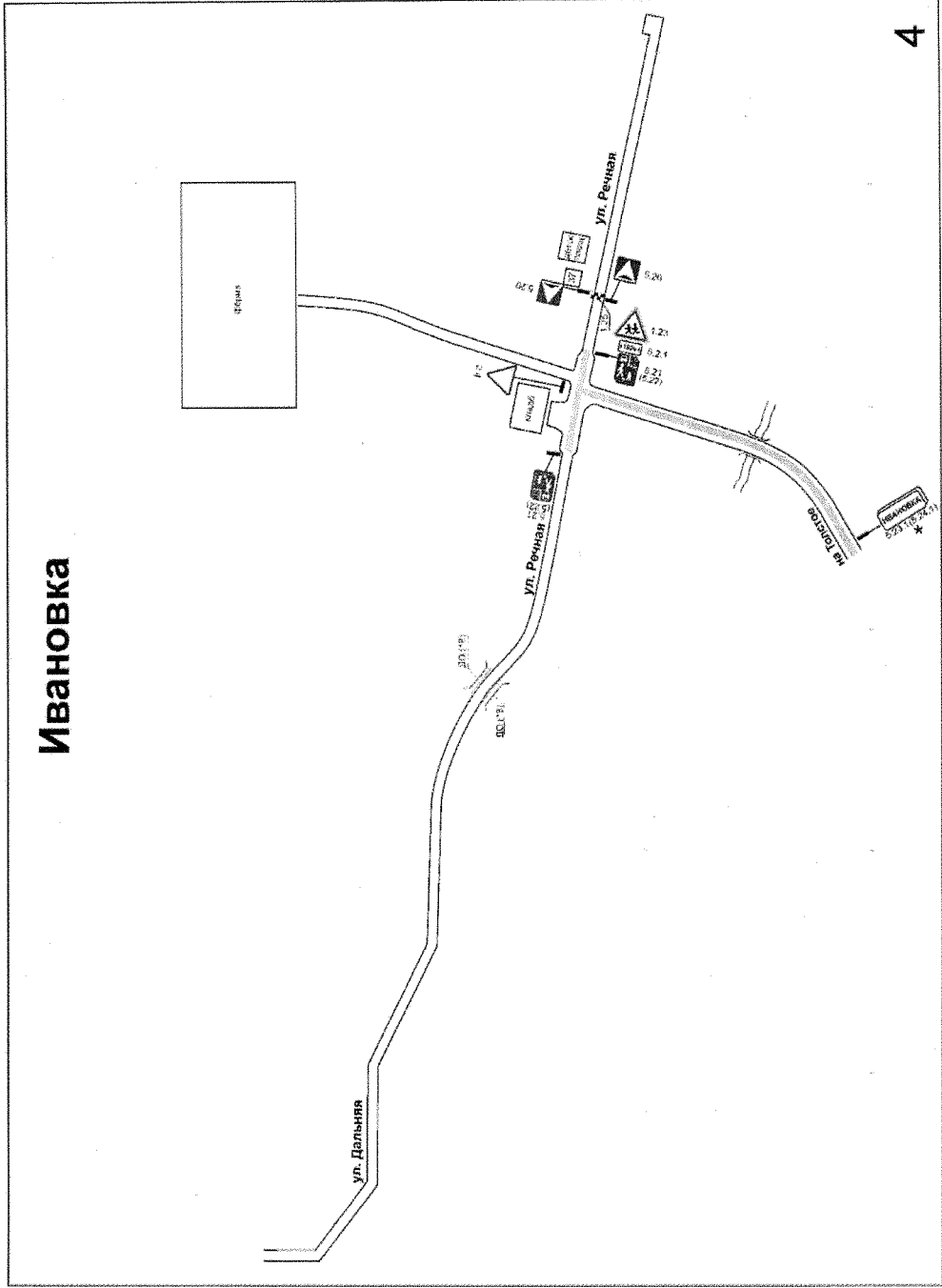
**от «14» *сентября* 2024 г. № *73-10***







Приложение № 363  
к постановлению администрации  
Губкинского городского округа  
от «14» август 2024 г. № 73/Па

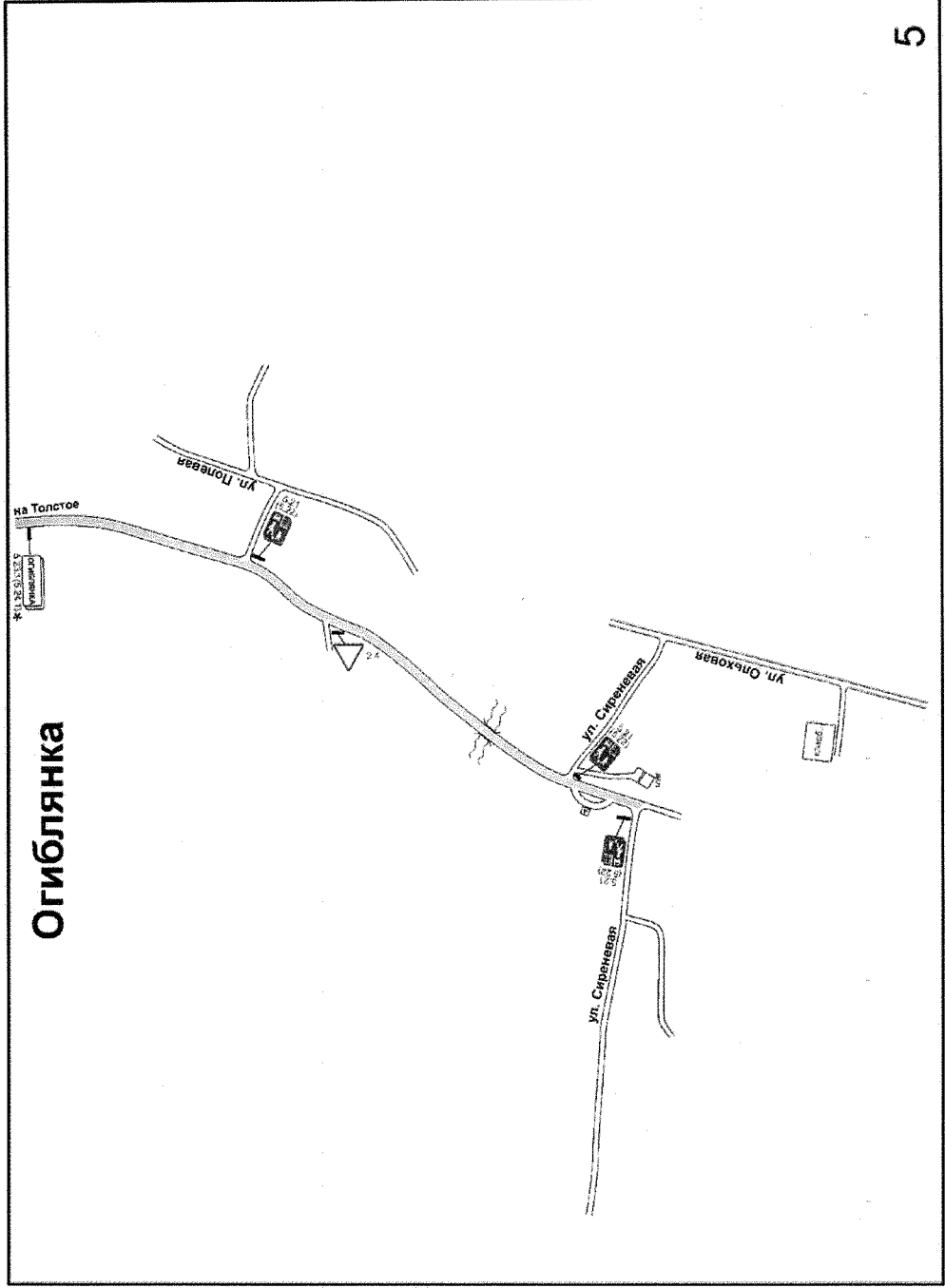


Приложение № 364

к постановлению администрации

Губкинского городского округа

от «14» *сентября* 2024 г. № *43-10*



**Приложение № 365  
к постановлению администрации**

**Губкинского городского округа**

**от «14» августа 2024 г. № 73-120**

№ п/п		№ по ГОСТ 52290-2004	Наименование знака	Всего
-------	--	----------------------	--------------------	-------

с. Толстов				
1	2.4	Уступите дорогу	3	
2	5.21	Жилая зона	9	
3	5.22	Конец жилой зоны	9	
4	6.4	Парковка	4	
5	8.13	Направление главной дороги	1	
6	8.17	Инвалиды	4	
ИТОГО			4	30

Объем разметки:  
1.1 - 3 м<sup>2</sup>;  
1.24.3 - 2 м<sup>2</sup>.

х. Кочки				
1	2.4	Уступите дорогу	1	
2	5.21	Жилая зона	2	
3	5.22	Конец жилой зоны	2	
ИТОГО			5	

с. Корочка				
1	1.23	Дети	2	
2	2.4	Уступите дорогу	2	
3	5.20	Искусственная неровность	4	
4	5.21	Жилая зона	2	
5	5.22	Конец жилой зоны	2	
6	6.4	Парковка	2	
7	8.2.1	Зона действия	2	
8	8.17	Инвалиды	2	
ИТОГО			2	18

Объем разметки:  
1.1 - 4 м<sup>2</sup>;  
1.24.3 - 1 м<sup>2</sup>;  
1.25 - 3 м<sup>2</sup>.

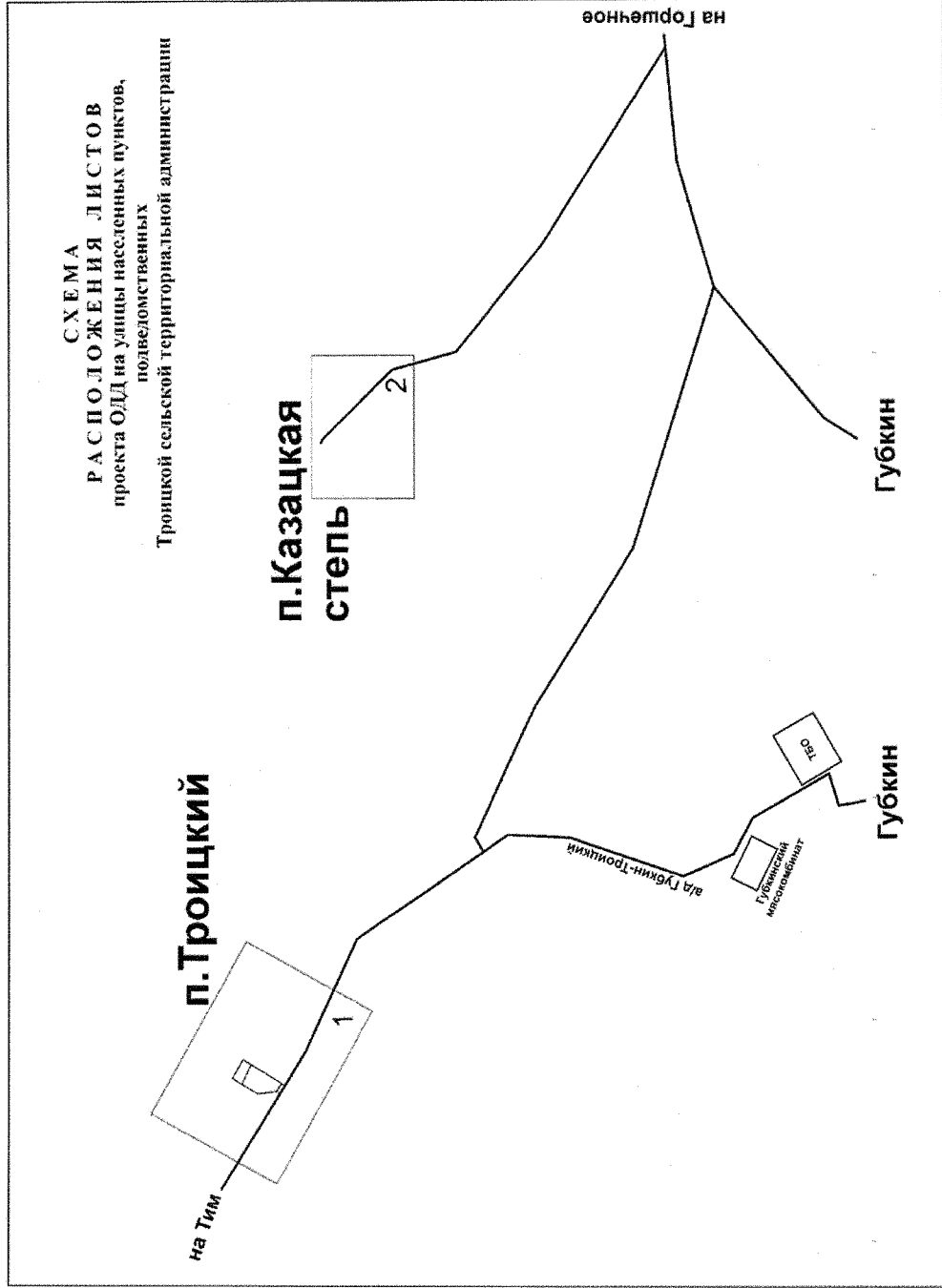
с. Ивановка				
1	1.23	Дети	1	
2	2.4	Уступите дорогу	1	
3	5.20	Искусственная неровность	2	
4	5.21	Жилая зона	2	
5	5.22	Конец жилой зоны	2	
6	8.2.1	Зона действия	1	
ИТОГО			1	9

Объем разметки:  
1.25 - 2 м<sup>2</sup>.

с. Огиблянка				
1	2.4	Уступите дорогу	1	
2	5.21	Жилая зона	3	
3	5.22	Конец жилой зоны	3	
ИТОГО			7	

ИТОГО ЗНАКОВ по СТА 69  
ИТОГО РАЗМЕТКИ по СТА 15

Приложение № 366  
к постановлению администрации  
Губкинского городского округа  
от 04.02.2024 г. № 43-20-

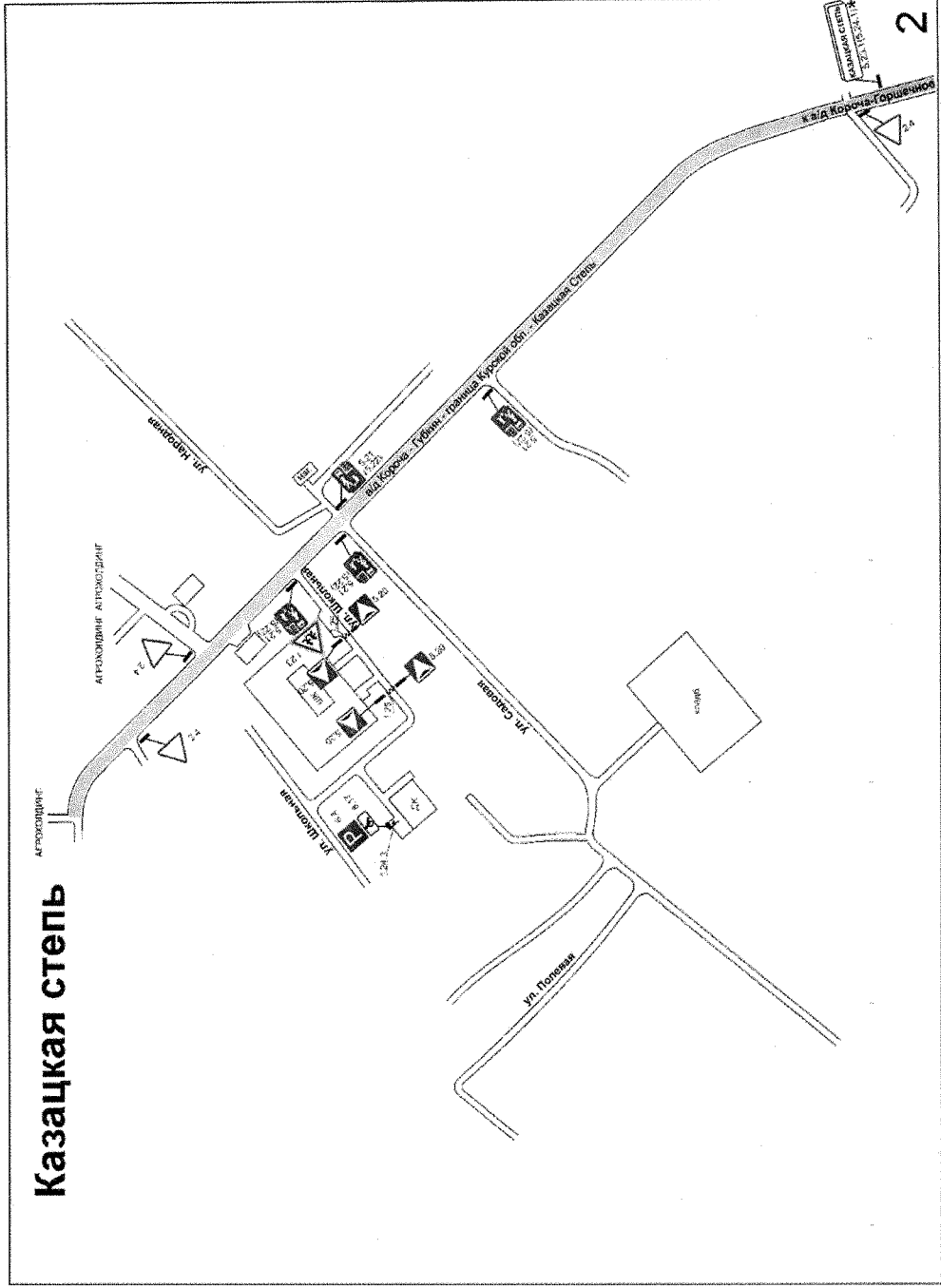




Приложение № 368  
к постановлению администрации  
Губкинского городского округа  
от «11» января 2024 г. № 73 ро



Приложение № 369  
к постановлению администрации  
Губкинского городского округа  
от «14» сентября 2024 г. № 43 РО.



**Приложение № 370**  
**к постановлению администрации**  
**Губкинского городского округа**  
**от 04.05.2024 г. № 43-рО**

Спецификация дорожных знаков, подлежащих установке на улицах населенных пунктов Троицкой сельской территории			
№ п/п	№ по ГОСТ 52290-2004	Наименование знака	Всего

п. Троицкий			
1	1.11.1	Спасный поворот	1
2	1.11.2	Спасный поворот	1
3	1.17	Искусственная неровность	6
4	1.23	Дети	6
5	2.1	Главная дорога	31
6	2.4	Уступите дорогу	27
7	2.5	Движение без остановки запрещено	2
8	3.2	Движение запрещено	1
9	3.4	Движение грузовых автомобилей запрещено	3
10	3.6	Движение тракторов запрещено	2
11	3.24	Ограничение скорости	6
12	5.16	Место остановки автобуса	6
13	5.19.1	Пешеходный переход	34
14	5.19.2	Пешеходный переход	34
15	5.20	Искусственная неровность	8
16	5.21	Жилая зона	34
17	5.22	Конец жилой зоны	34
18	6.4	Парковка	6
19	8.2.1	Зона действия	2
20	8.13	Направление главной дороги	17
21	8.17	Инвалиды	6
ИТОГО			267

Объем разметки:

1.1 - 87 м2;  
 1.5 - 1 м2;  
 1.6 - 42 м2;  
 1.7 - 3 м2;  
 1.14.1 - 182 м2;  
 1.17 - 12 м2;  
 1.24.3 - 4 м2;  
 1.25 - 10 м2.

п. Казацкая Стень			
1	1.23	Дети	1
2	2.4	Уступите дорогу	3
3	5.20	Искусственная неровность	4
4	5.21	Жилая зона	4
5	5.22	Конец жилой зоны	4
6	6.4	Парковка	1
7	8.17	Инвалиды	1
ИТОГО			18

Объем разметки:

1.1 - 1 м2;  
 1.24.3 - 1 м2;  
 1.25 - 3 м2.

**ИТОГО ЗНАКОВ по СТА** 285  
**ИТОГО РАЗМЕТКИ по СТА** 346

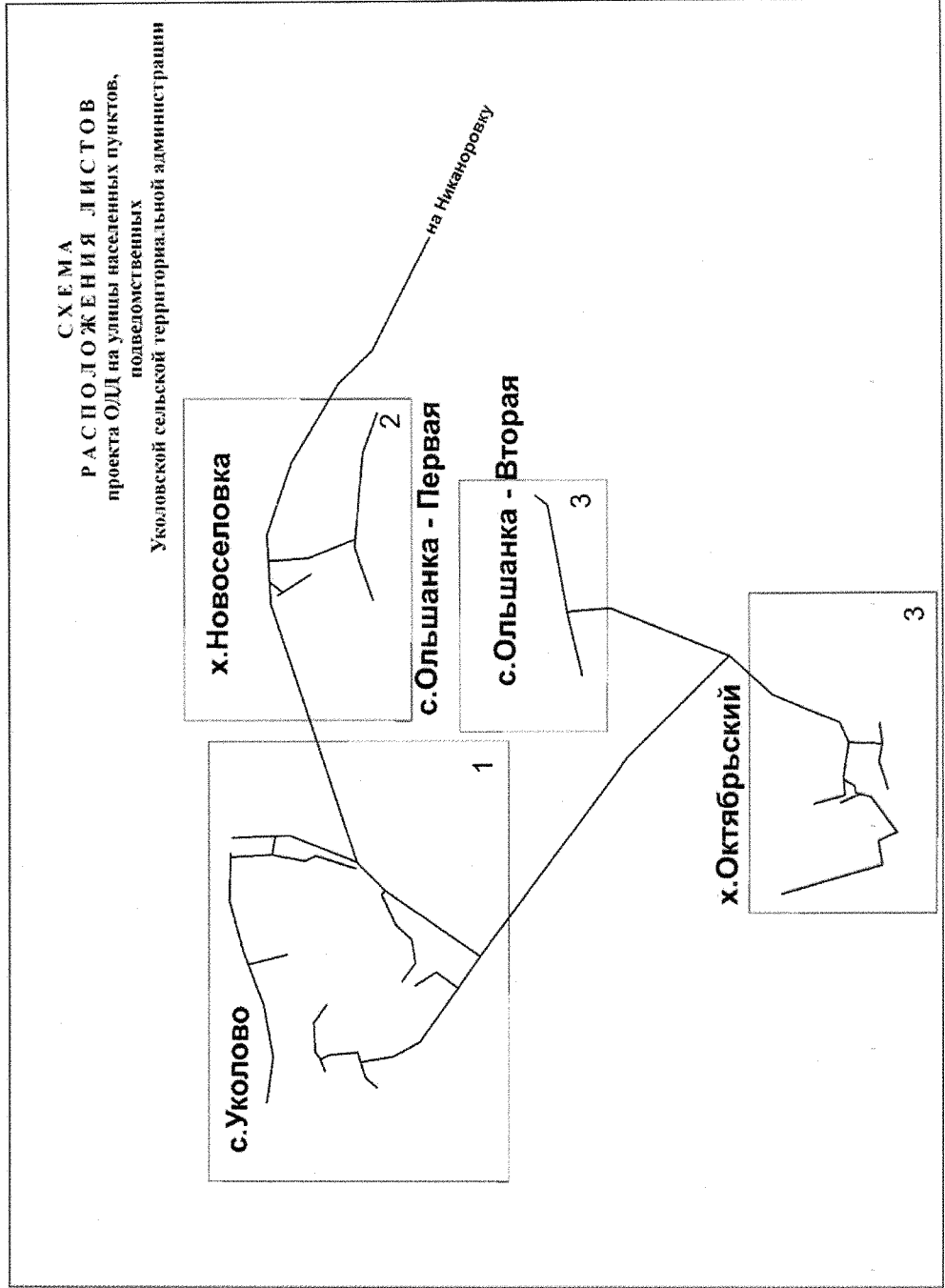


Приложение № 371

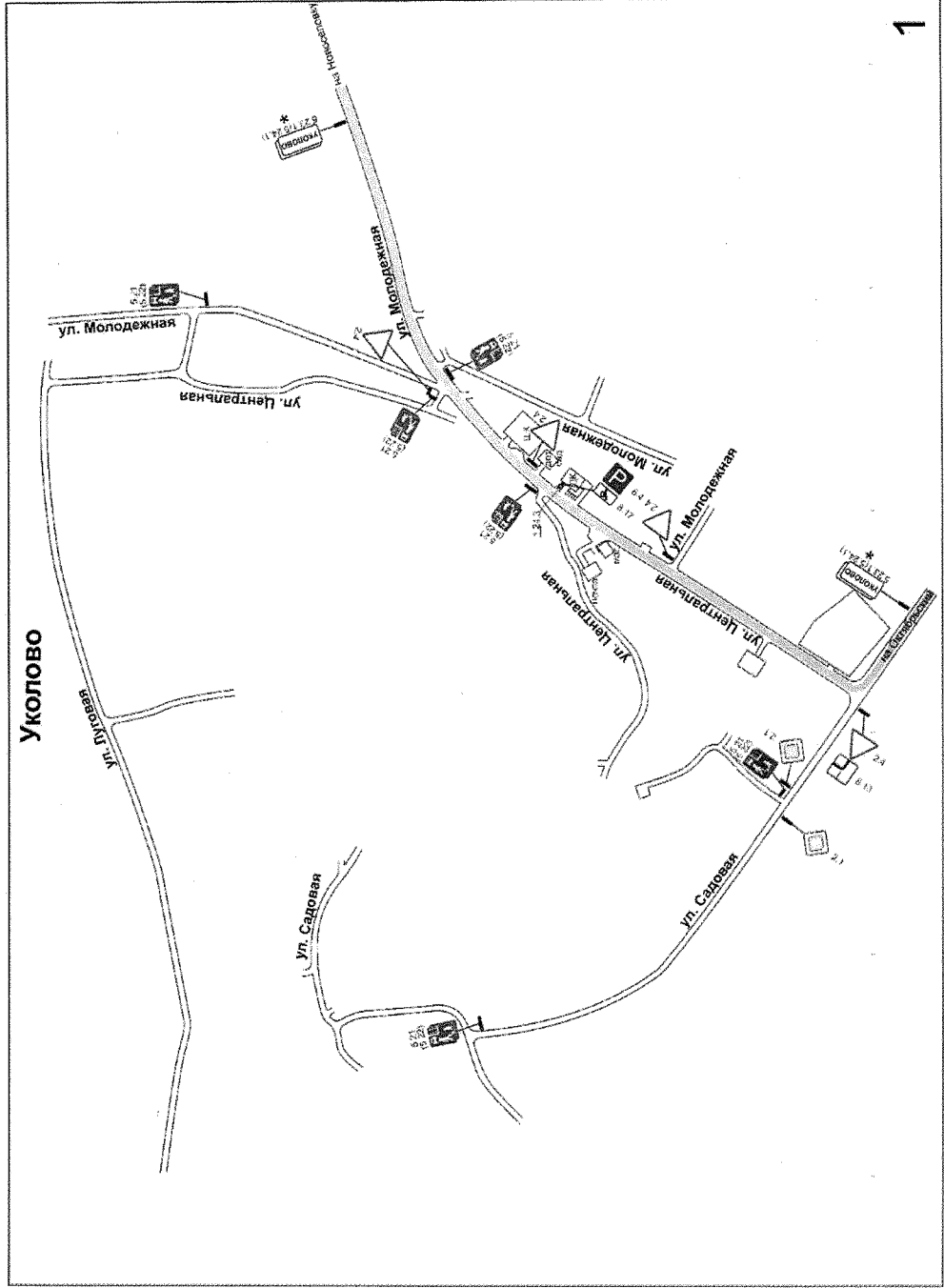
к постановлению администрации

Губкинского городского округа

от «14» сентября 2024 г. № 13-ПД



Приложение № 372  
к постановлению администрации  
Губкинского городского округа  
от «14» сентября 2024 г. № 372-а

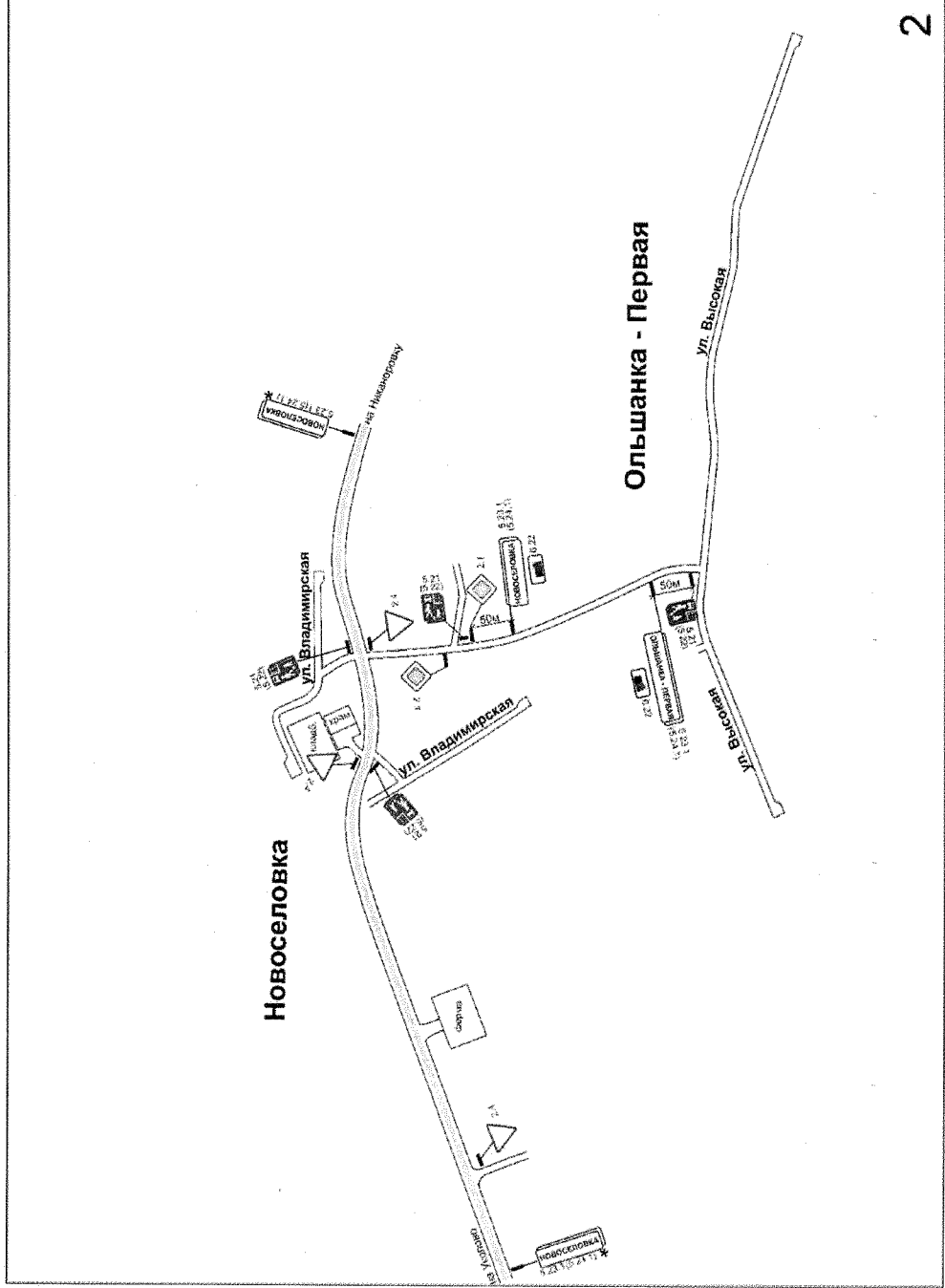


Приложение № 373

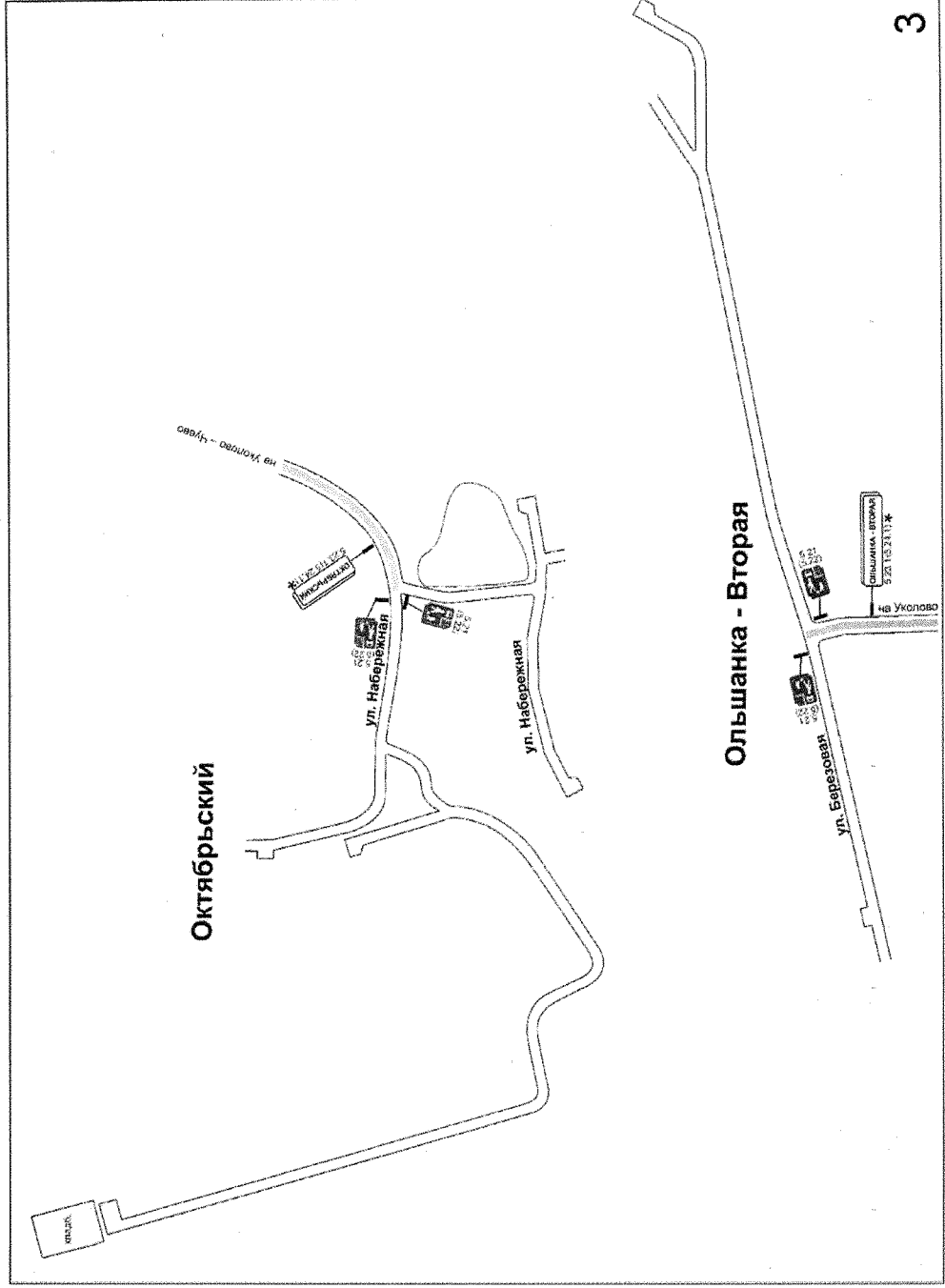
к постановлению администрации

Губкинского городского округа

от «14» *августа* 2024 г. № *73-рп*



Приложение № 374  
к постановлению администрации  
Губкинского городского округа  
от «14» сентября 2024 г. № 13/РД



**Приложение № 375**  
**к постановлению администрации**  
**Губкинского городского округа**  
**от «14» августа 2024 г. № 73-РД**

№ п/п		№ по ГОСТ 52290-2004	Наименование знака	Всего
Спецификация дорожных знаков, подлежащих установке на улицах населенных пунктов Усоловской сельской территории				

с. Усолово		2.1	Главная дорога	2
1	2.4	5.21	Жилая зона	4
2	5.22	6.4	Парковка	6
3	8.13	8.17	Направление главной дороги	1
4			Изнагибды	1
5			ИТОГО	21

Объем разметки:  
 1.1 - 4 м2;  
 1.24.3 - 1 м2.

х. Новоселовка		2.1	Главная дорога	2
1	2.4	5.21	Жилая зона	3
2	5.22	5.23.1	Начало населенного пункта	1
3	5.24.1	6.22	Фотофиксация	1
4			ИТОГО	14

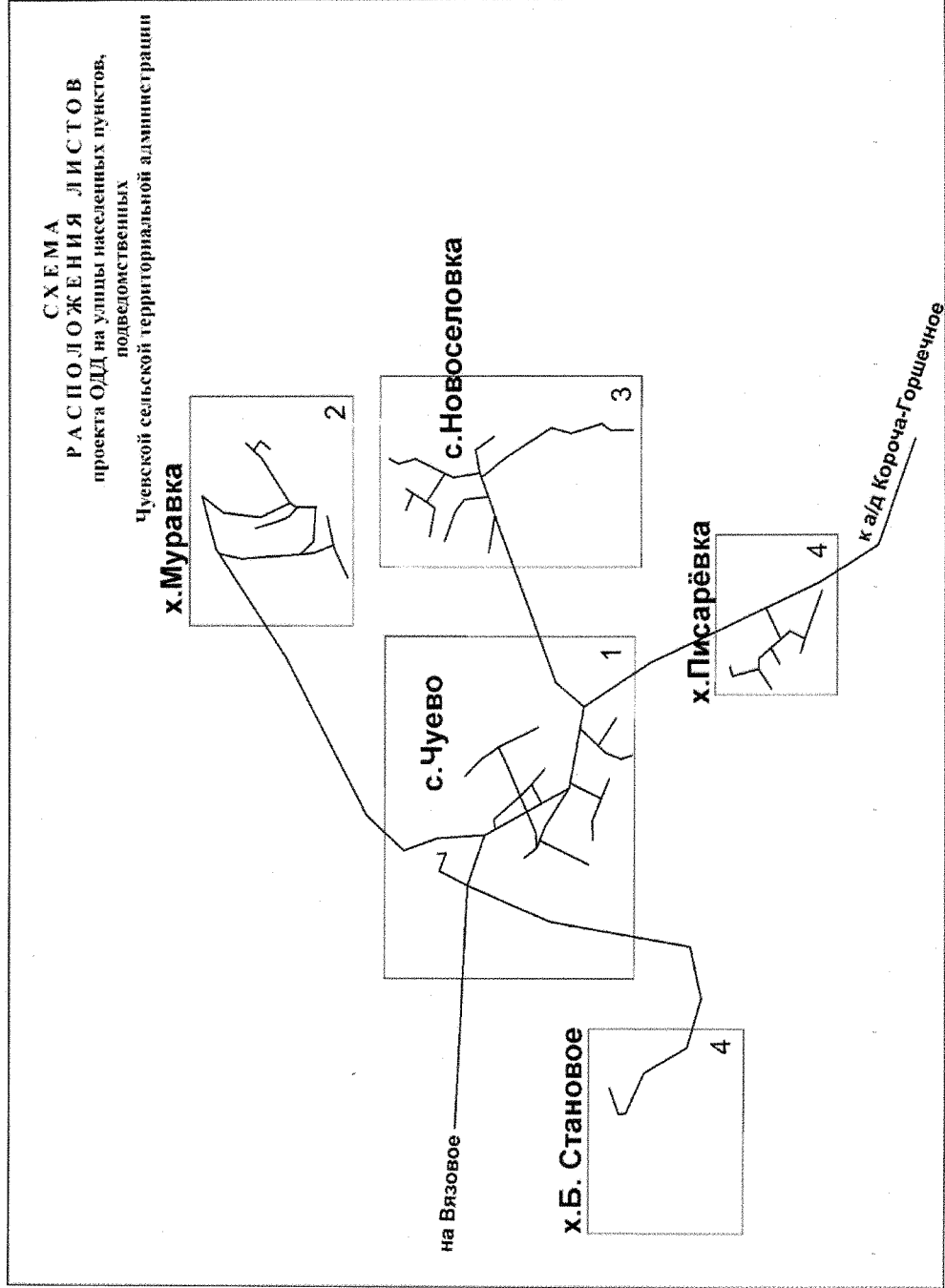
с. Опляшка - Первая		5.21	Жилая зона	1
1	5.22	5.23.1	Начало населенного пункта	1
2	5.24.1	6.22	Фотофиксация	1
3			ИТОГО	5

х. Октябрьский		5.21	Жилая зона	2
1	5.22		ИТОГО	4

с. Опляшка - Вторая		5.21	Жилая зона	2
1	5.22		ИТОГО	4

**ИТОГО ЗНАКОВ по СТА 48**  
**ИТОГО РАЗМЕТКИ по СТА 5**

Приложение № 376  
к постановлению администрации  
Губкинского городского округа  
от «24» *сентября* 2024 г. № *43-РА*



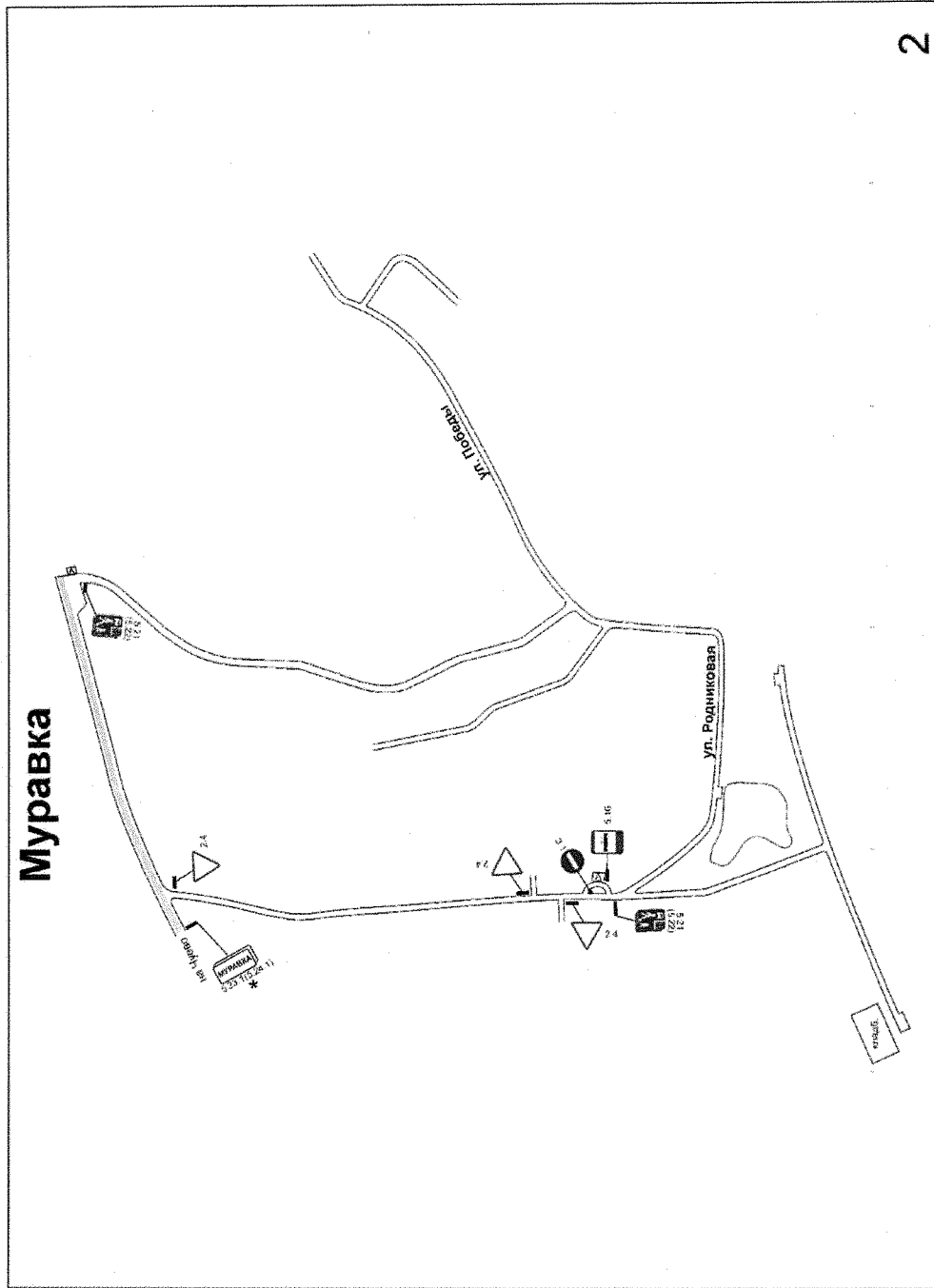


Приложение № 378

к постановлению администрации

Губкинского городского округа

от «14» *сентября* 2024 г. № *73/10*





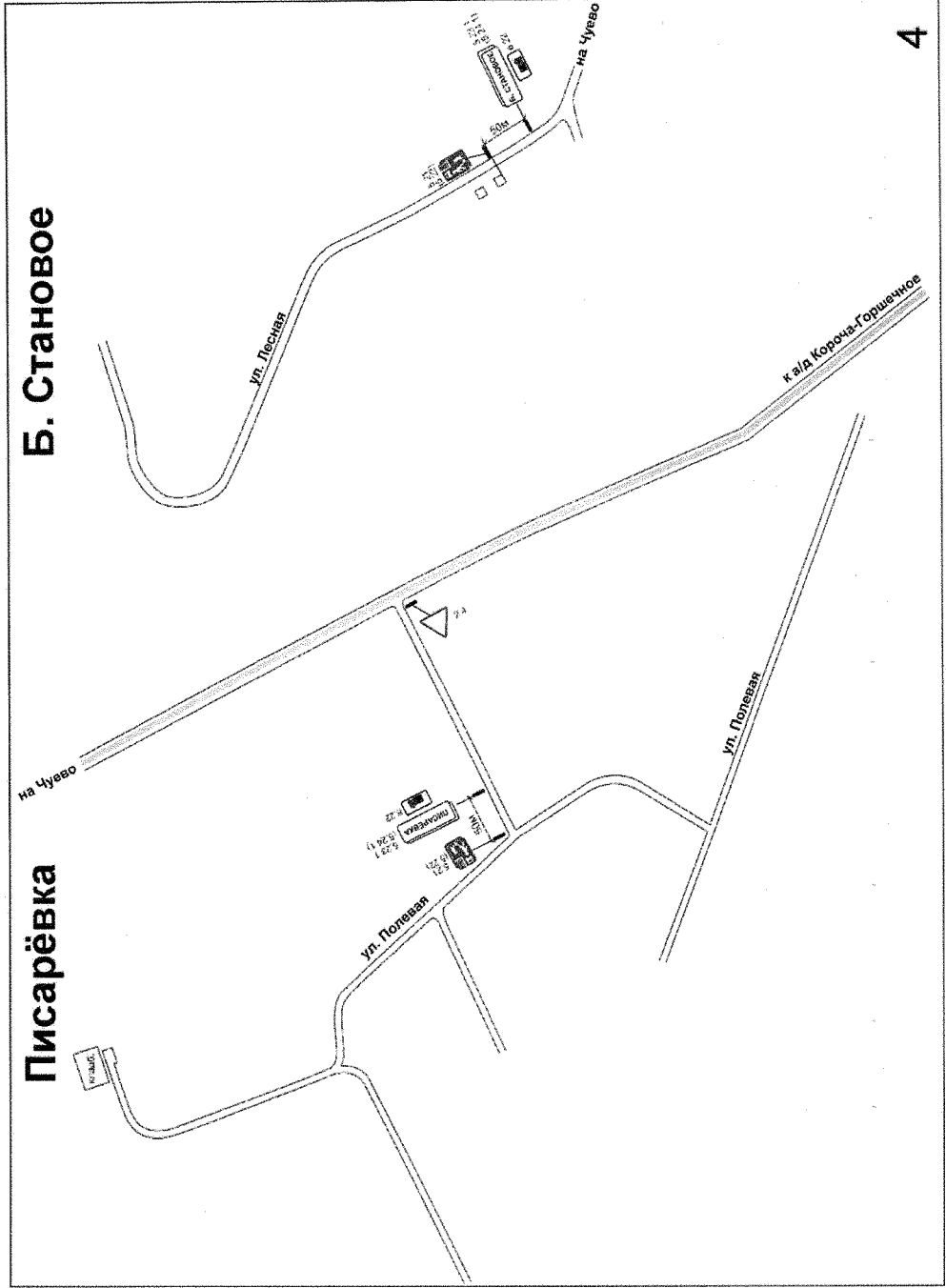


Приложение № 380

к постановлению администрации

Губкинского городского округа

от «14» *августа* 2024 г. № *73-пр.*



## Приложение № 381

к постановлению администрации

Губкинского городского округа

от «14» сентября 2024 г. № 13-10

Спецификация дорожных знаков, подлежащих установке на улицах населенных пунктов Чувашской сельской территории		Всего
№ п/п	Наименование знака	

с. Чуваево		
1	2.4	Уступите дорогу
2	5.20	Искусственная неровность
3	5.21	Жилая зона
4	5.22	Конец жилой зоны
5	6.4	Перевозка
6	8.13	Направление главной дороги
7	8.17	Инактивцы
		<b>ИТОГО</b>
		<b>42</b>

Объем разметки:  
1.1 - 3 м2;  
1.24.3 - 2 м2;  
1.25 - 3 м2.

х. Муравка		
1	2.4	Уступите дорогу
2	3.1	Въезд запрещен
3	5.16	Место остановки автобуса
4	5.21	Жилая зона
5	5.22	Конец жилой зоны
		<b>ИТОГО</b>
		<b>9</b>

с. Новоселовка		
1	2.4	Уступите дорогу
2	5.21	Жилая зона
3	5.22	Конец жилой зоны
		<b>ИТОГО</b>
		<b>8</b>

х. Писаревка		
1	2.4	Уступите дорогу
2	5.21	Жилая зона
3	5.22	Конец жилой зоны
4	5.23.1	Начало населенного пункта
5	5.24.1	Конец населенного пункта
6	6.22	Фотофиксация
		<b>ИТОГО</b>
		<b>6</b>

х. Б. Становое		
1	5.21	Жилая зона
2	5.22	Конец жилой зоны
3	5.23.1	Начало населенного пункта
4	5.24.1	Конец населенного пункта
5	6.22	Фотофиксация
		<b>ИТОГО</b>
		<b>5</b>

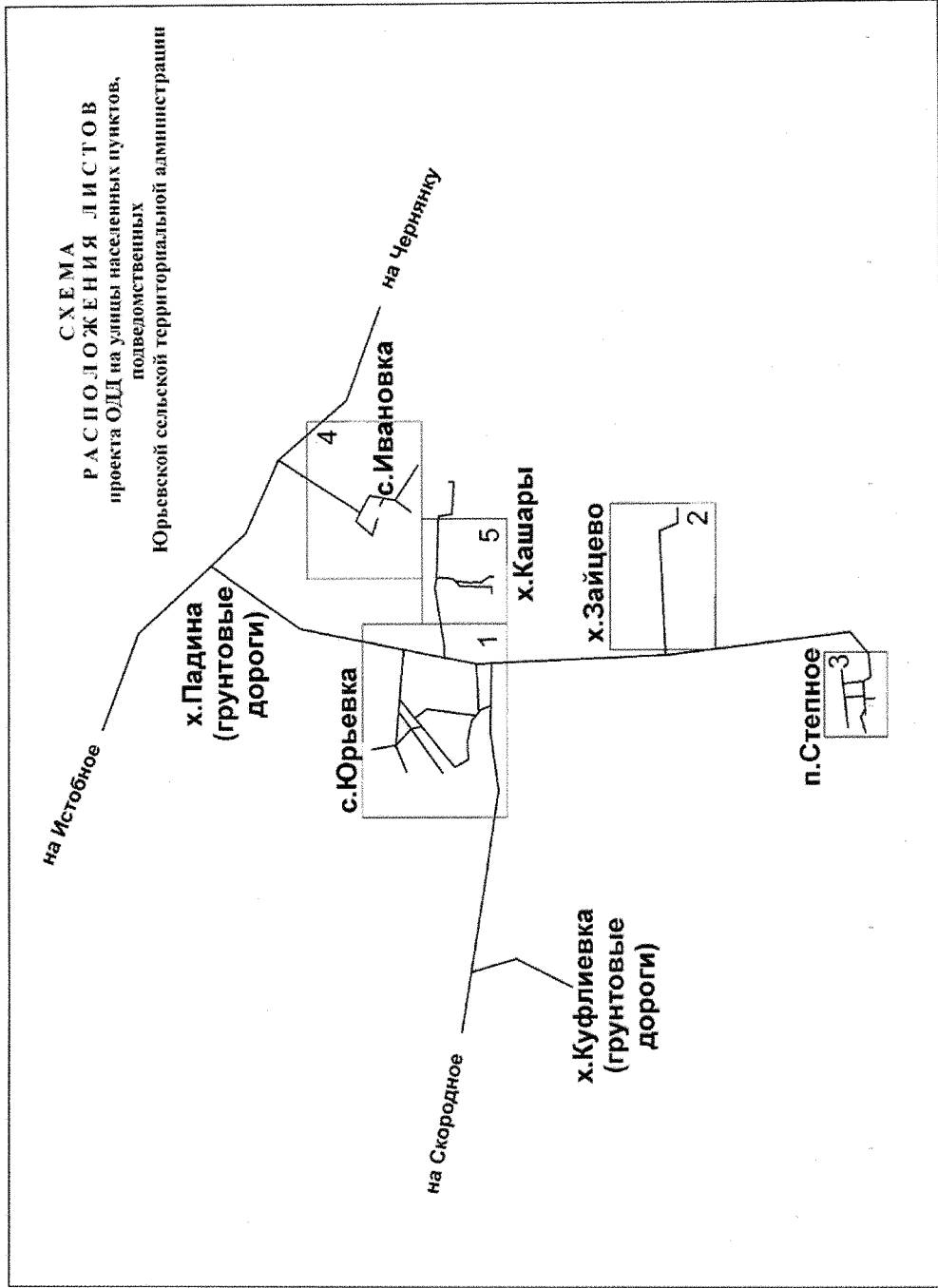
**ИТОГО ЗНАКОВ по СТА** 70  
**ИТОГО РАЗМЕТКИ по СТА** 8

Приложение № 382

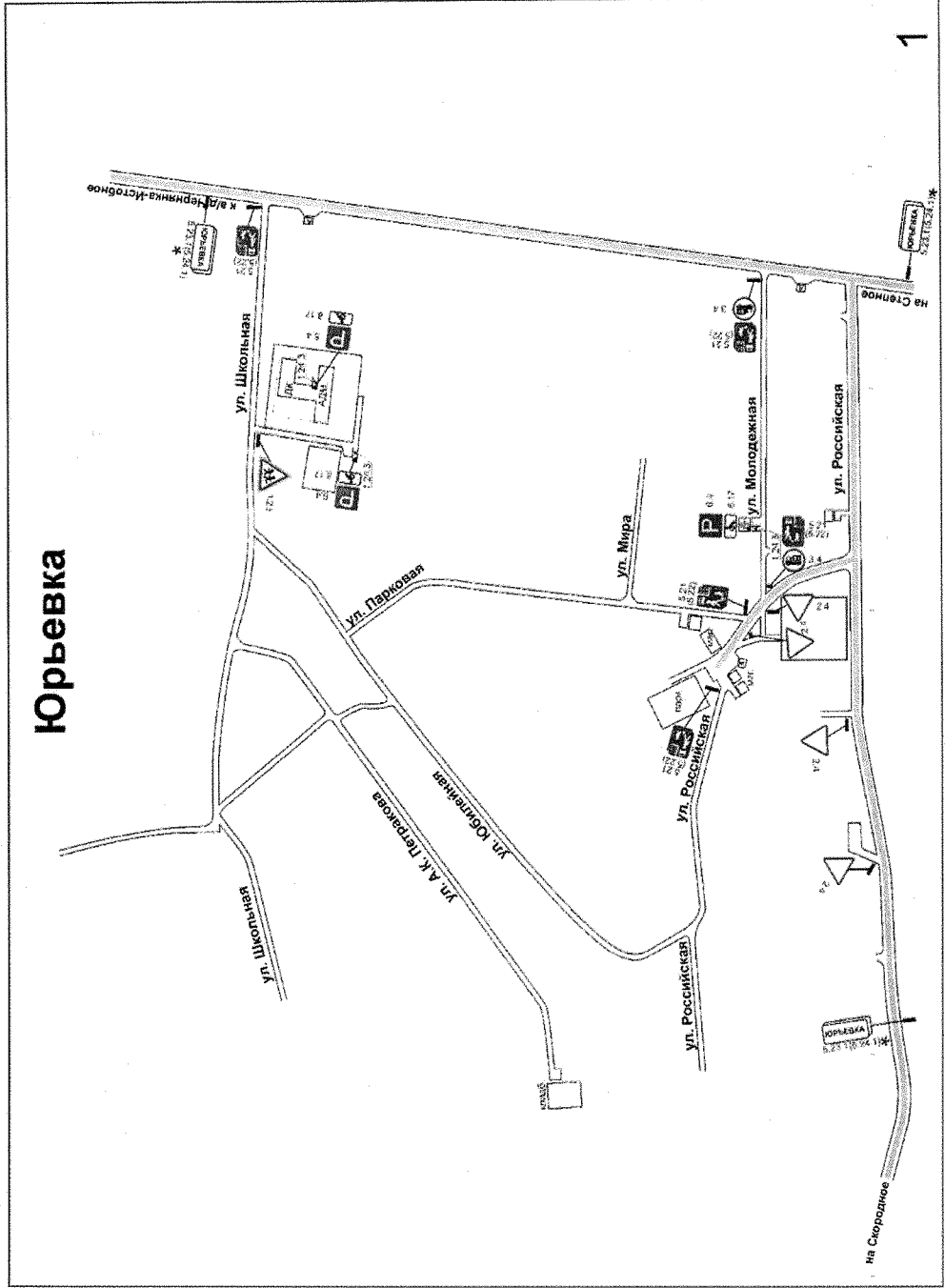
к постановлению администрации

Губкинского городского округа

от «24» октября 2024 г. № 13-10-

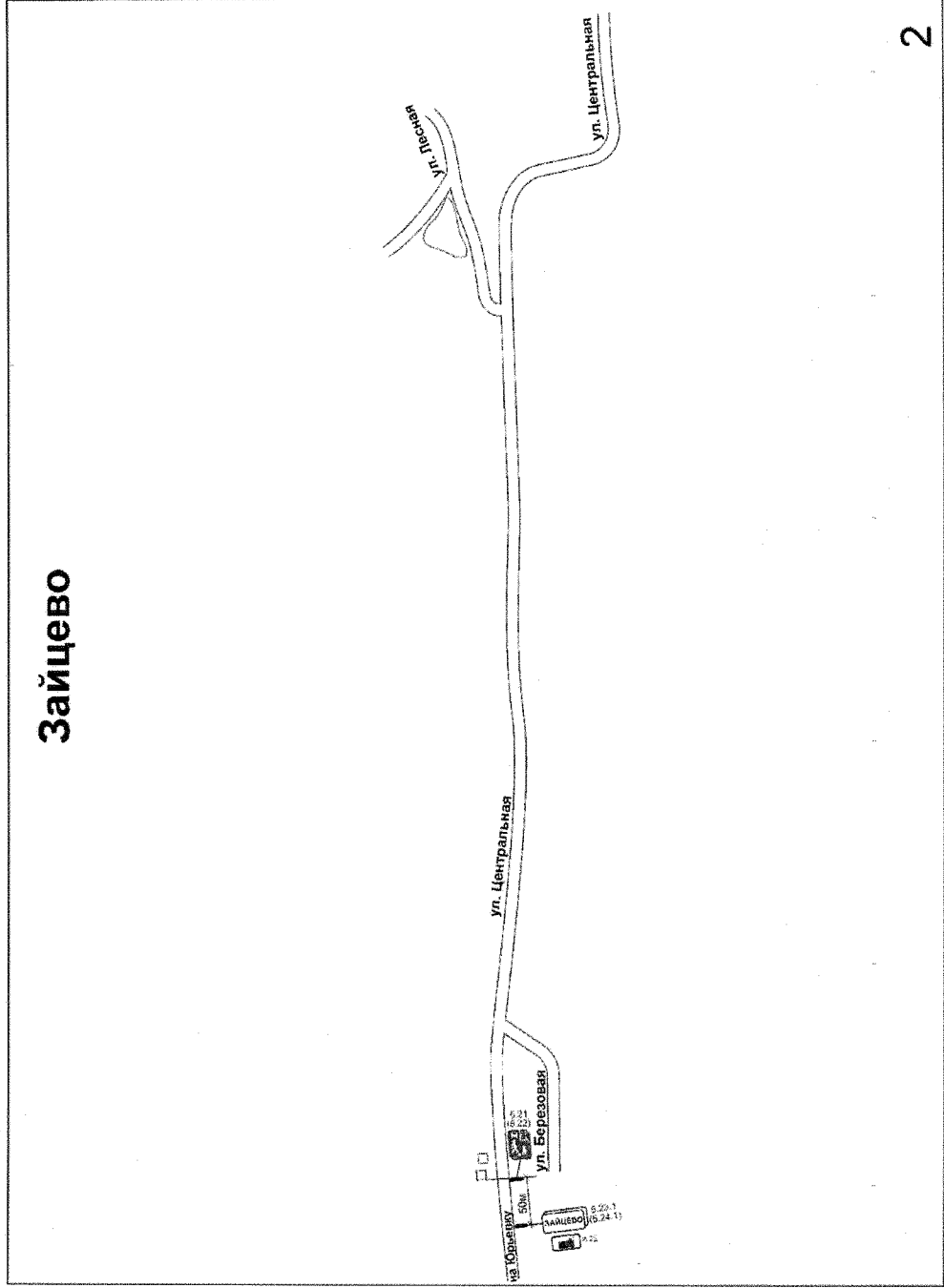


Приложение № 383  
к постановлению администрации  
Губкинского городского округа  
от 24 октября 2024 г. № 75-100

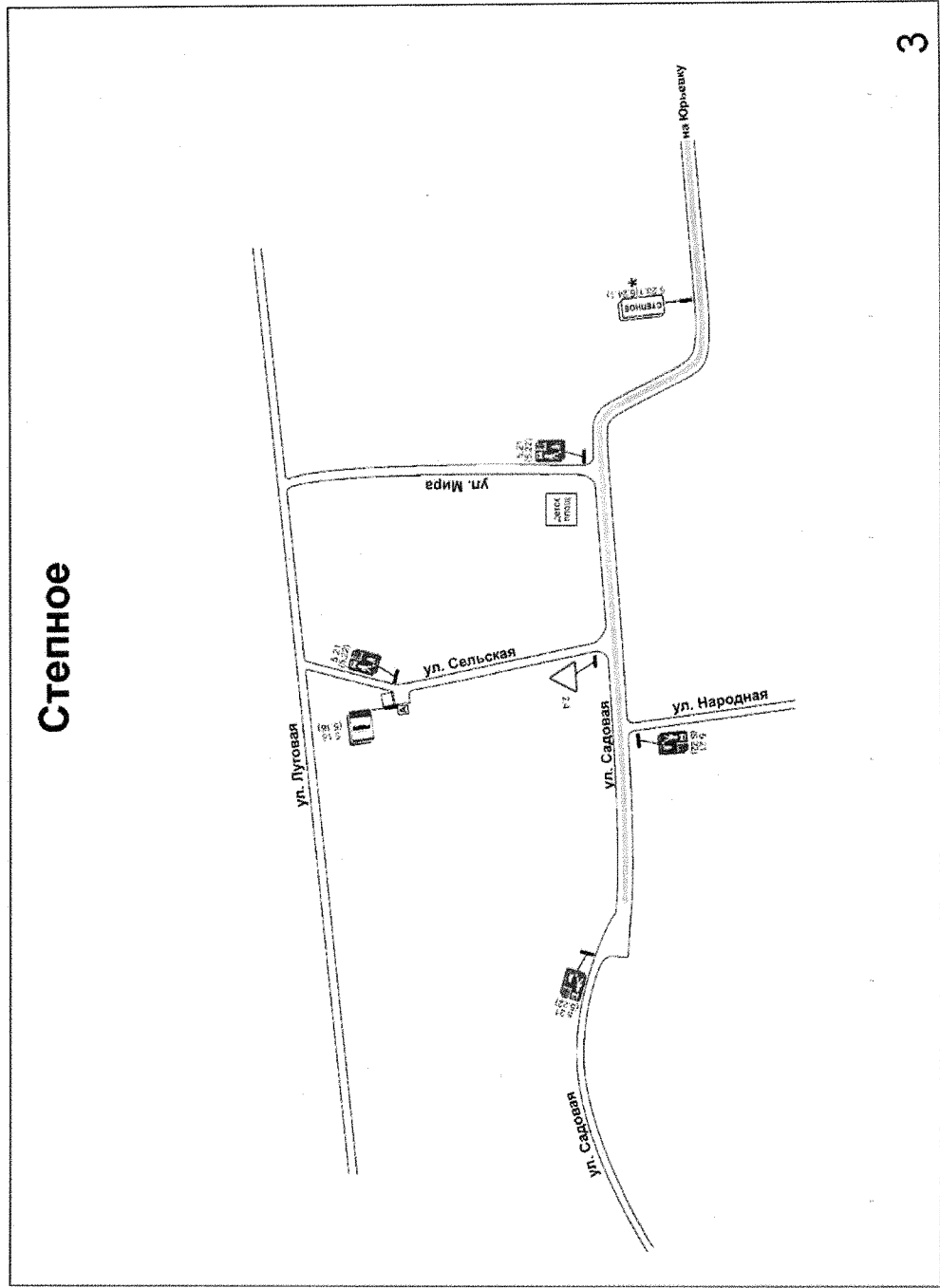


Приложение № 384  
к постановлению администрации  
Губкинского городского округа  
от «14» сентября 2024 г. № 13/20

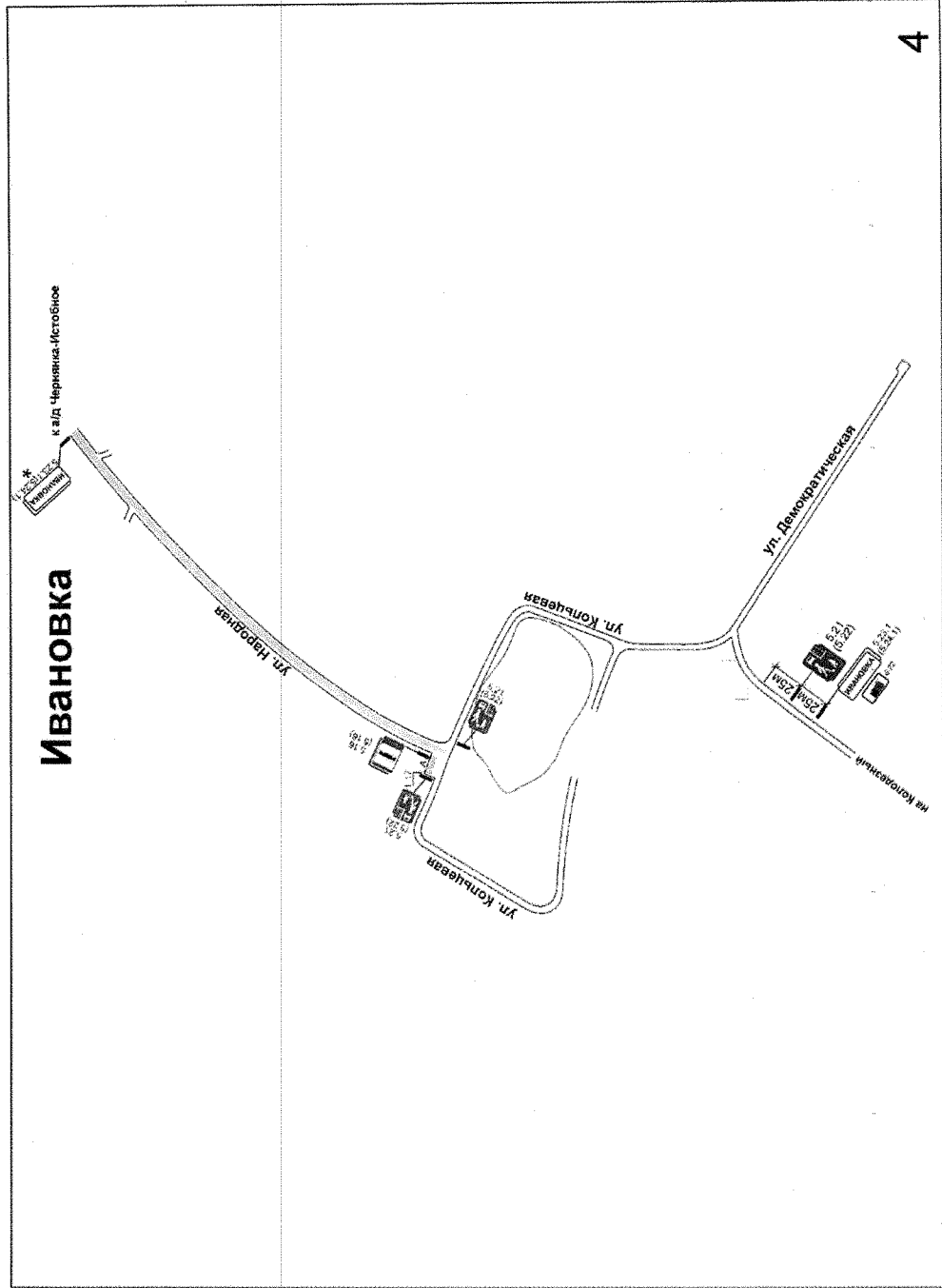
### Зайцево



Приложение № 385  
к постановлению администрации  
Губкинского городского округа  
от 14.08.2024 г. № 73-Р/О



Приложение № 386  
к постановлению администрации  
Губкинского городского округа  
от 21.03.2024 г. № 73-10



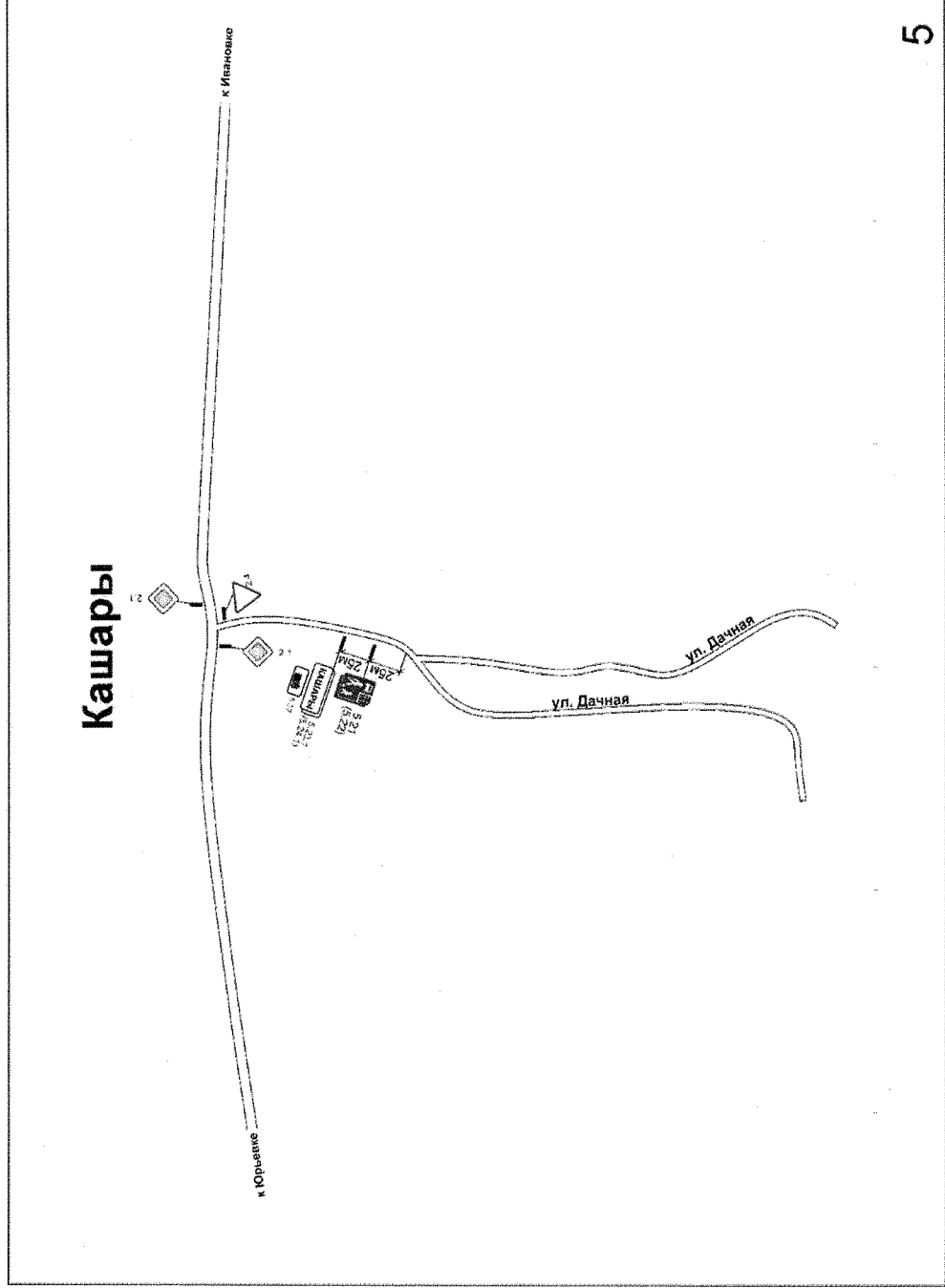


Приложение № 387

к постановлению администрации

Губкинского городского округа

от «14» *сентября* 2024 г. № *43-РА*



**Приложение № 388**  
**к постановлению администрации**  
**Губкинского городского округа**  
**от «29» апреля 2024 г. № 13/20**

Спецификация дорожных знаков, подлежащих установке на улицах населенных пунктов Юрьевской сельской территории	
№ п/п	Наименование знака
№ по ГОСТ 52290-2004	
<b>Всего</b>	

с. Юрьевка		
1	1.23 Дети	1
2	2.4 Уступите дорогу	4
3	3.4 Движение грузовых автомобилей запрещено	2
4	5.21 Жилая зона	5
5	5.22 Конец жилой зоны	5
6	6.4 Перевозка	3
7	8.17 Инвалиды	3
<b>ИТОГО</b>		<b>23</b>

Объем разметки:  
1.1 - 2 м<sup>2</sup>;  
1.24.3 - 2 м<sup>2</sup>.

х. Зайцево		
1	5.21 Жилая зона	1
2	5.22 Конец жилой зоны	1
3	5.23.1 Начало населенного пункта	1
4	5.24.1 Конец населенного пункта	1
5	6.22 Фотовидеофиксация	1
<b>ИТОГО</b>		<b>5</b>

п. Степнов		
1	2.4 Уступите дорогу	1
2	5.16 Место остановки автобуса	2
3	5.21 Жилая зона	4
4	5.22 Конец жилой зоны	4
<b>ИТОГО</b>		<b>11</b>

с. Ивановка		
1	5.16 Место остановки автобуса	2
2	Жилая зона	3
3	Конец жилой зоны	3
4	5.23.1 Начало населенного пункта	1
5	5.24.1 Конец населенного пункта	1
6	6.22 Фотовидеофиксация	1
<b>ИТОГО</b>		<b>11</b>

Объем разметки:  
1.17 - 6 м<sup>2</sup>.

х. Кашары		
1	2.1 Главная дорога	2
2	2.4 Уступите дорогу	1
3	5.21 Жилая зона	1
4	5.22 Конец жилой зоны	1
5	5.23.1 Начало населенного пункта	1
6	5.24.1 Конец населенного пункта	1
7	6.22 Фотовидеофиксация	1
<b>ИТОГО</b>		<b>8</b>

**ИТОГО ЗНАКОВ по СТА** 56  
**ИТОГО РАЗМЕТКИ по СТА** 10