



ГУБКИНСКИЙ ГОРОДСКОЙ ОКРУГ
БЕЛГОРОДСКОЙ ОБЛАСТИ

АДМИНИСТРАЦИЯ ГУБКИНСКОГО ГОРОДСКОГО ОКРУГА

РАСПОРЯЖЕНИЕ

Губкин

« 30 » ноября 2020 г.

№ 924-ра

Об утверждении карт - планов территорий кадастровых кварталов

В соответствии со статьей 42.10. Федерального закона от 24 июля 2007 года № 221-ФЗ «О кадастровой деятельности», распоряжением администрации Губкинского городского округа от 10 января 2020 года № 2-ра «О проведении комплексных кадастровых работ на территории Губкинского городского округа», с учетом протоколов заседаний и заключения согласительной комиссии по согласованию местоположения границ земельных участков при выполнении комплексных кадастровых работ на территории Губкинского городского округа, созданной распоряжением администрации Губкинского городского округа от 22 июня 2017 года № 343-ра:

1. Утвердить карты - планы территорий кадастровых кварталов с учетными номерами: 31:03:2006010, 31:03:2006011, 31:03:2006012, 31:03:2006013, 31:03:2006014, 31:03:2006015, 31:03:2006016, 31:03:2006017, 31:03:2006018, 31:03:2006019, 31:03:2006020, 31:03:2006021, 31:03:2006022, 31:04:0301003, расположенных в границах Губкинского городского округа Белгородской области, подготовленных в результате выполнения комплексных кадастровых работ.

2. Комитету по управлению муниципальной собственностью администрации Губкинского городского округа (Викторова О.В.) обеспечить в установленном действующим законодательством порядке внесение в Единый государственный реестр недвижимости сведений о земельных участках и местоположении на них зданий, сооружений, объектов незавершенного строительства, полученных в результате выполнения комплексных кадастровых работ.

3. Опубликовать распоряжение в средствах массовой информации.

4. Контроль за исполнением распоряжения возложить на первого заместителя главы администрации по строительству, жилищно-коммунальному хозяйству и системам жизнеобеспечения Котенева А.М.

**Глава администрации
Губкинского городского округа**



А.П. Гаевой

Карта-план территории кадастрового квартала 31:03:2006010

Утверждена
распоряжением администрации
Губкинского городского округа
от 30 ноября 2020г. № 3247



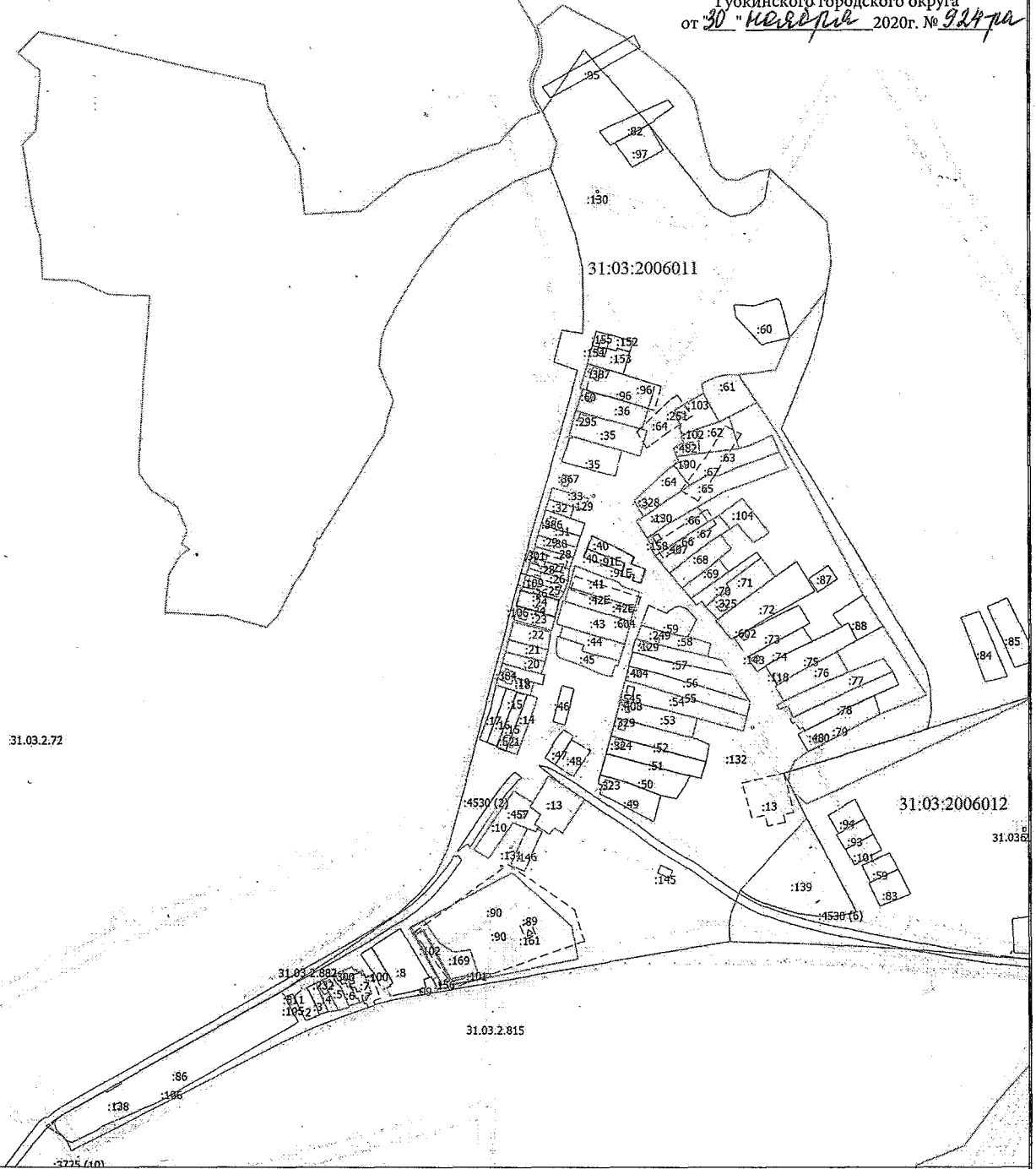
Масштаб 1:3500

Условные обозначения

- Вновь образованная часть границы, сведения о которой достаточны для определения ее местоположения
- :1 - Кадастровый номер земельного участка
- :8 - Уточняемый земельный участок
- :159 (1) - Обозначение контура земельного участка
- Существующая часть границы, имеющиеся в ЕГРН сведения о которой достаточны для определения ее местоположения
- Часть контура, образованного проекцией вновь образованного наземного конструктивного элемента здания, сооружения, объекта незавершенного строительства
- Часть контура, образованного проекцией существующего наземного конструктивного элемента здания, сооружения, объекта незавершенного строительства
- Граница зоны с особыми условиями
- Граница кадастрового квартала
- Часть границы земельного участка, прекращающего свое существование
- 31:03:2006010 - Номер кадастрового квартала

Карта-план территории кадастрового квартала 31:03:2006011

Утверждена
распоряжением администрации
Губкинского городского округа
от 30 " *ноября* " 2020г. № *924-ра*



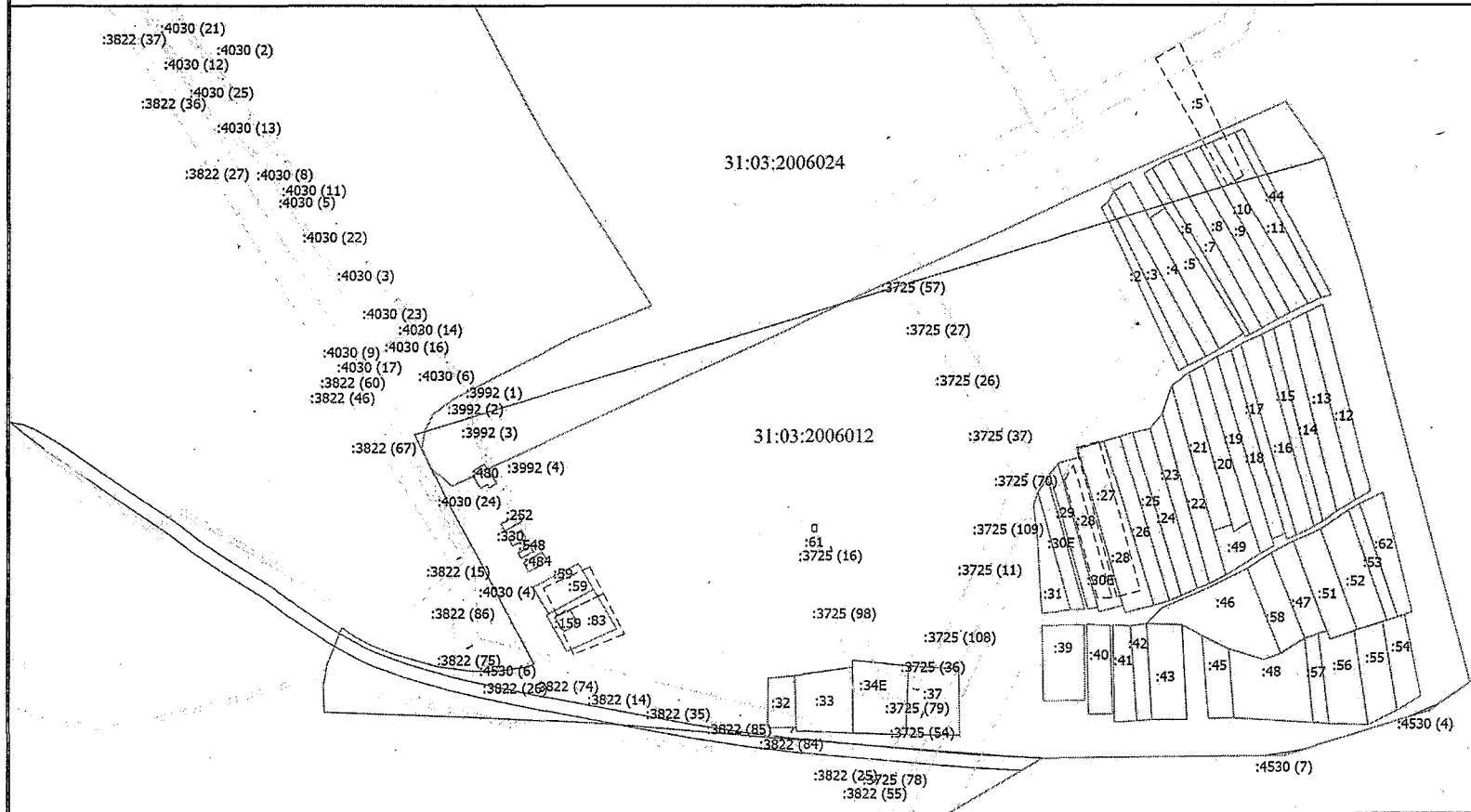
Масштаб 1:6000

Условные обозначения.

- - Вновь образованная часть границы, сведения о которой достаточны для определения ее местоположения
- :4 — Уточняемый земельный участок
- - Существующая часть границы, имеющиеся в ЕГРН сведения о которой достаточны для определения ее местоположения
- - Часть контура, образованного проекцией вновь образованного наземного конструктивного элемента здания, сооружения, объекта незавершенного строительства
- - Часть контура, образованного проекцией существующего наземного конструктивного элемента здания, сооружения, объекта незавершенного строительства
- - Граница кадастрового квартала
- 31:03:2006011 — Номер кадастрового квартала
- - - - - Часть границы земельного участка, прекращающего свое существование
- - - - - Граница зоны с особыми условиями
- - - - - Граница населенного пункта
- :2 — Кадастровый номер земельного участка
- :143 — Кадастровый номер здания

Карта-план территории кадастрового квартала 31:03:2006012

Утверждена
распоряжением администрации
Губкинского городского округа
от 30 ноября 2020г. № 944/20



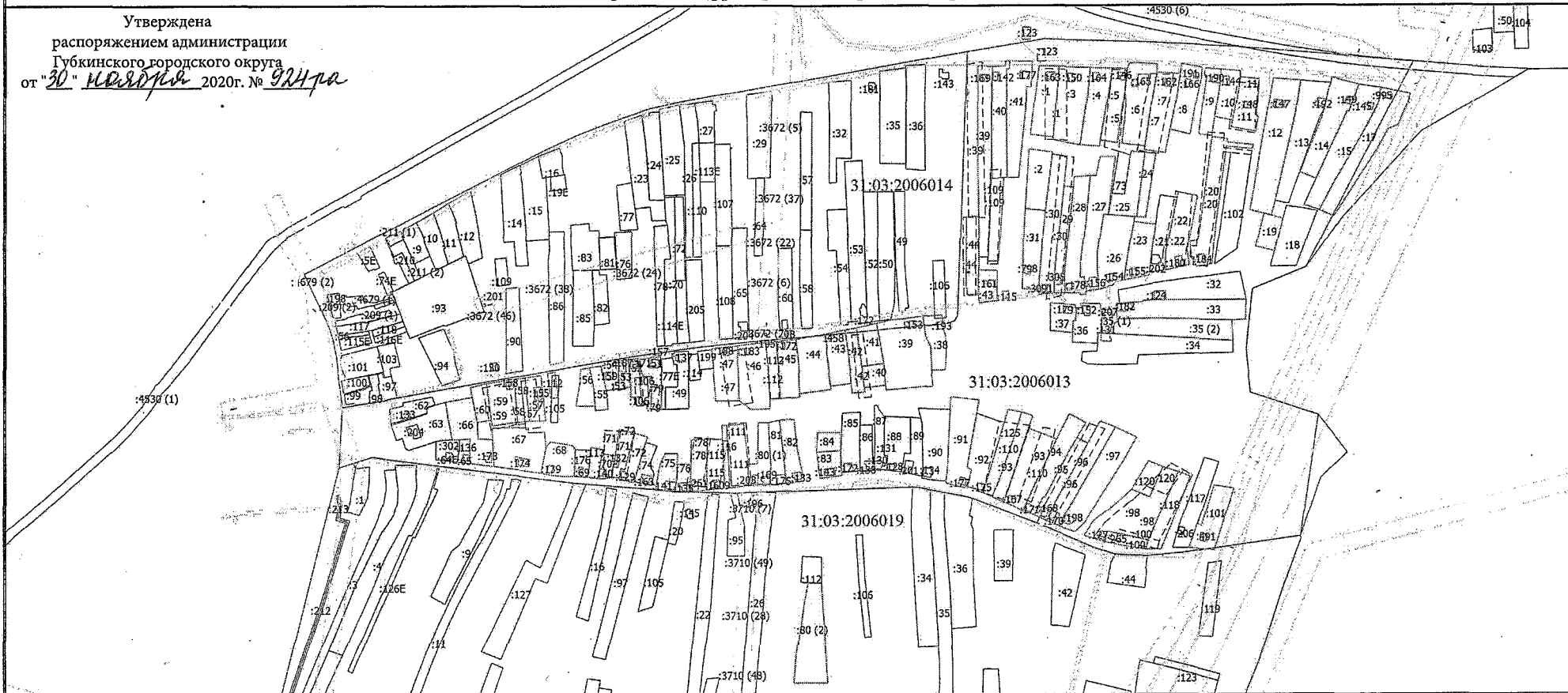
Масштаб 1:4000

Условные обозначения

- Вновь образованная часть границы, сведения о которой достаточны для определения ее местоположения
- Кадастровый номер земельного участка
- Уточняемый земельный участок
- Кадастровый номер здания
- Существующая часть границы, имеющиеся в ЕГРН сведения о которой достаточны для определения ее местоположения
- Часть контура, образованного проекцией вновь образованного наземного конструктивного элемента здания, сооружения, объекта незавершенного строительства
- Часть контура, образованного проекцией существующего наземного конструктивного элемента здания, сооружения, объекта незавершенного строительства
- Граница зоны с особыми условиями
- Граница кадастрового квартала
- Часть границы земельного участка, прекращающего свое существование
- 31:03:2006012 - Номер кадастрового квартала
- Граница населенного пункта

Карта-план территории кадастрового квартала 31:03:2006013

Утверждена
распоряжением администрации
Губкинского городского округа
от "30" ноября 2020г. № 924ра



- Вновь образованная часть границы, сведения о которой достаточны для определения ее местоположения
- :77E - Кадастровый номер земельного участка
- :60 - Уточняемый земельный участок
- :130 - Кадастровый номер здания
- Часть контура, образованного проекцией вновь образованного наземного конструктивного элемента здания, сооружения, объекта незавершенного строительства
- Существующая часть границы, имеющиеся в ЕГРН сведения о которой достаточны для определения ее местоположения
- Часть контура, образованного проекцией существующего наземного конструктивного элемента здания, сооружения, объекта незавершенного строительства
- Граница зоны с особыми условиями
- Граница кадастрового квартала
- Часть границы земельного участка, прекращающего свое существование
- 31:03:2006014 - Номер кадастрового квартала
- Граница населенного пункта

Карта-план территории кадастрового квартала 31:03:2006014

Утверждена
распоряжением администрации
Губкинского городского округа от
"30" мая 2020г. № 02/нра

3672 (36)
2 (4)



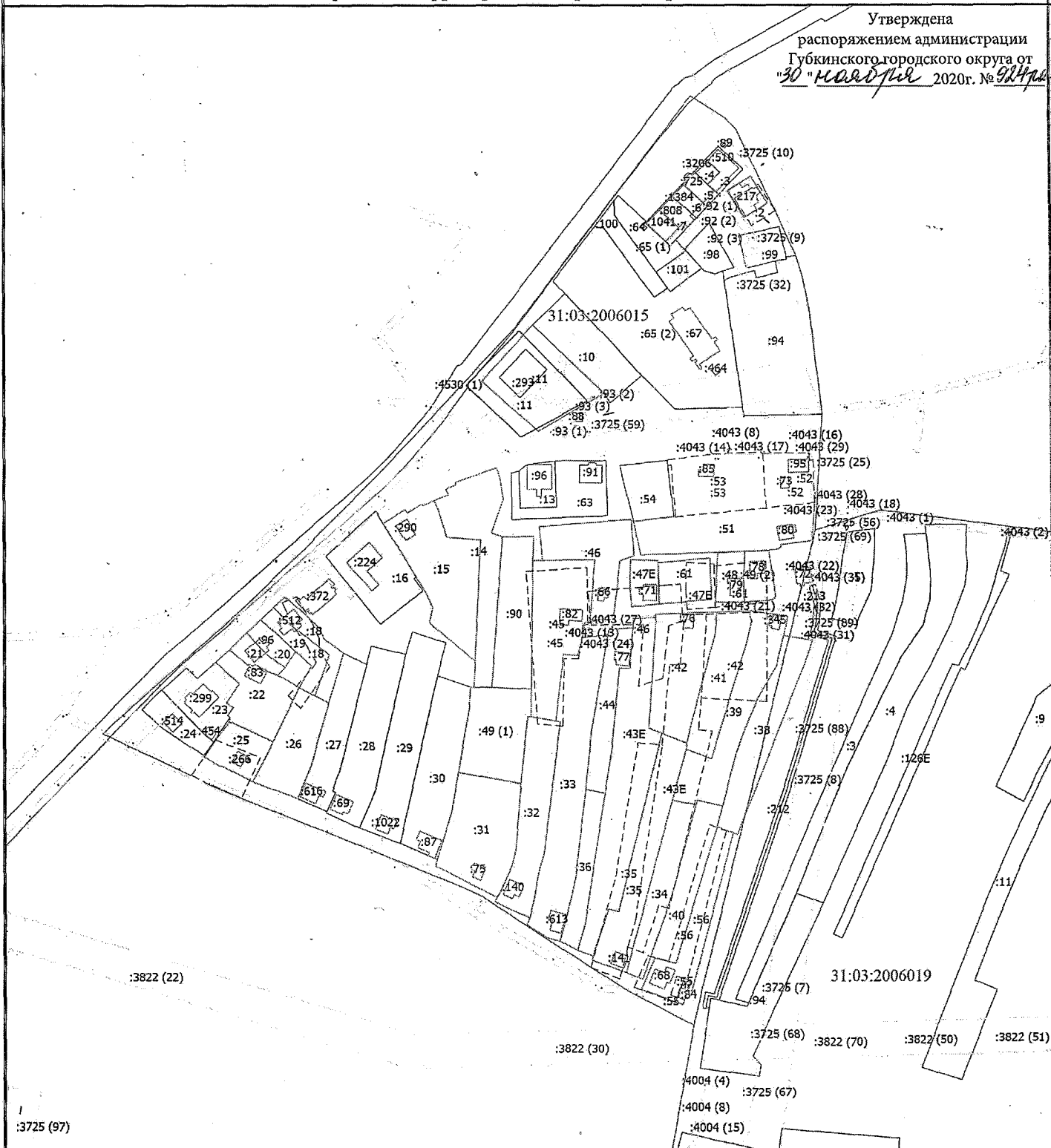
Масштаб 1:3000

Условные обозначения

- - Вновь образованная часть границы, сведения о которой достаточны для определения ее местоположения
- :9 - Кадастровый номер земельного участка
- :6 - Уточняемый земельный участок
- :130 - Кадастровый номер здания
- - Существующая часть границы, имеющиеся в ЕГРН сведения о которой достаточны для определения ее местоположения
- - Часть контура, образованного проекцией вновь образованного наземного конструктивного элемента здания, сооружения, объекта незавершенного строительства
- - Часть контура, образованного проекцией существующего наземного конструктивного элемента здания, сооружения, объекта незавершенного строительства
- - Граница зоны с особыми условиями
- - Граница кадастрового квартала
- 31:03:2006014 - Номер кадастрового квартала

Карта-план территории кадастрового квартала 31:03:2006015

Утверждена
 распоряжением администрации
 Губкинского городского округа от
 "30" мая 2020г. № 92/20



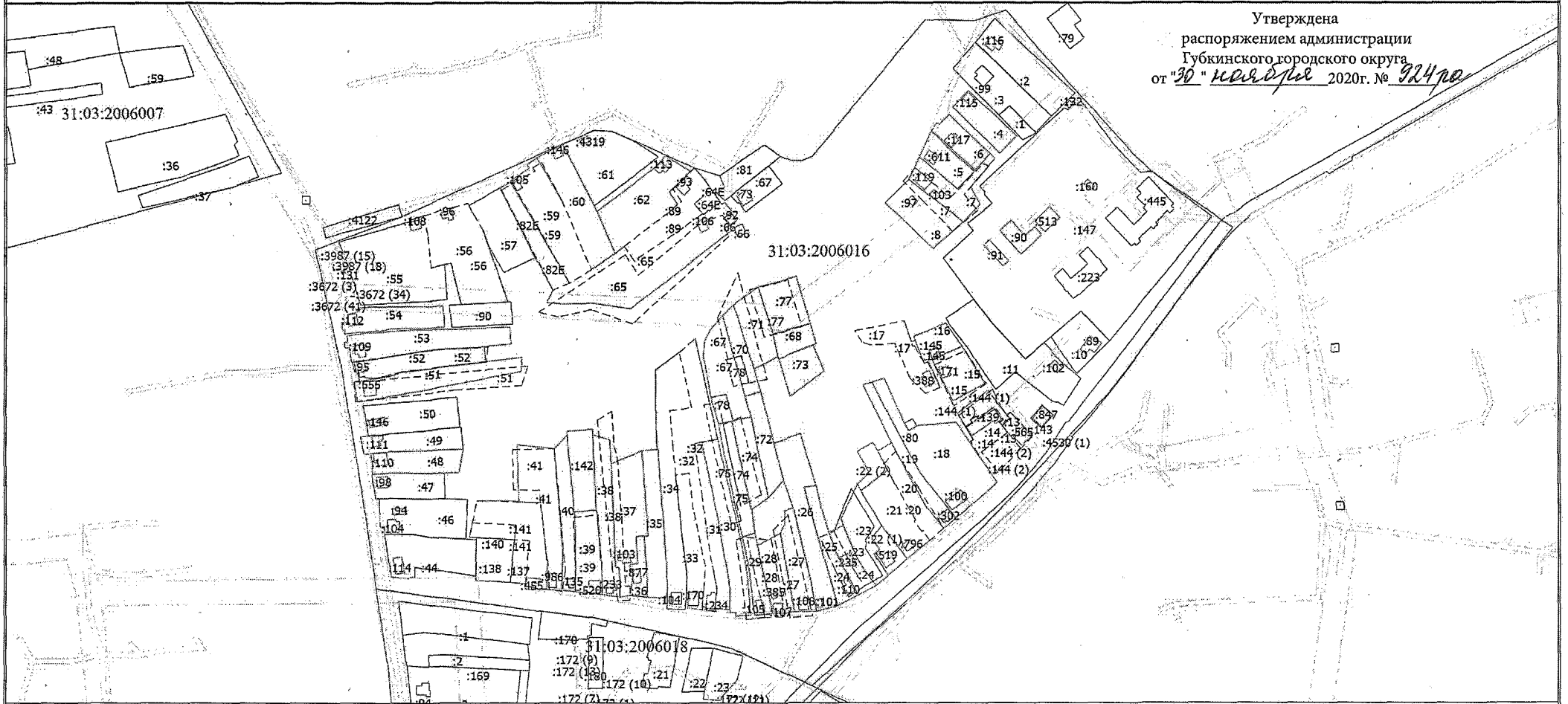
Масштаб 1:2500

Условные обозначения

- - Вновь образованная часть границы, сведения о которой достаточны для определения ее местоположения
- :2 - Кадастровый номер земельного участка
- :19 - Уточняемый земельный участок
- :91 - Кадастровый номер здания
- - Существующая часть границы, имеющиеся в ЕГРН сведения о которой достаточны для определения ее местоположения
- - Часть контура, образованного проекцией вновь образованного наземного конструктивного элемента здания, сооружения, объекта незавершенного строительства
- - Часть контура, образованного проекцией существующего наземного конструктивного элемента здания, сооружения, объекта незавершенного строительства
- - Граница кадастрового квартала
- - Часть границы земельного участка, прекращающего свое существование
- 31:03:2006015 - Номер кадастрового квартала
- - Граница зоны с особыми условиями

Карта-план территории кадастрового квартала 31:03:2006016

Утверждена
распоряжением администрации
Губкинского городского округа
от "30" мая 2020г. № 924р



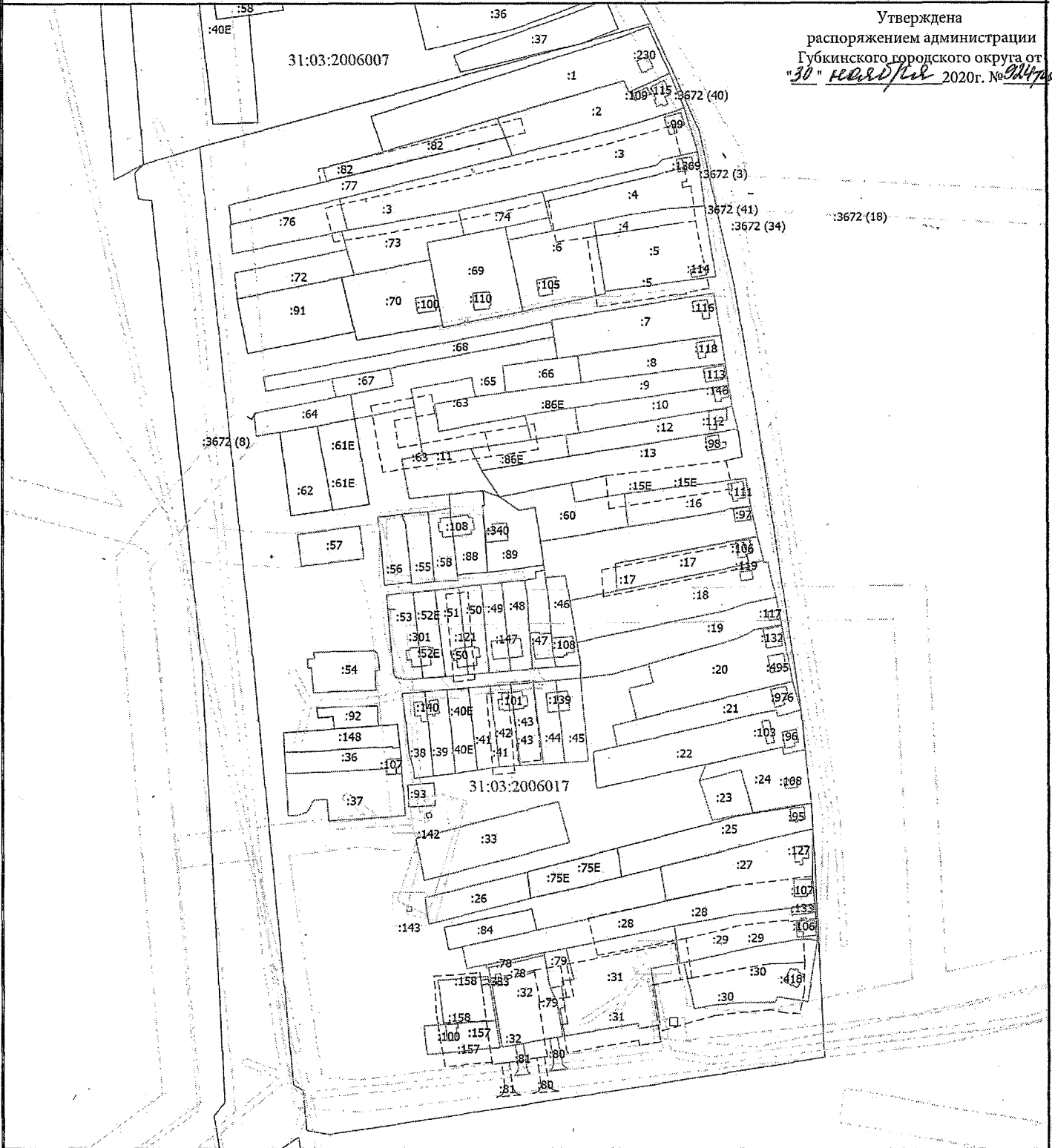
Масштаб 1:3500

Условные обозначения

- Вновь образованная часть границы, сведения о которой достаточны для определения ее местоположения
- :1 - Кадастровый номер земельного участка
- :40 - Уточняемый земельный участок
- :99 - Кадастровый номер здания
- Существующая часть границы, имеющиеся в ЕГРН сведения о которой достаточны для определения ее местоположения
- Часть контура, образованного проекцией вновь образованного наземного конструктивного элемента здания, сооружения, объекта незавершенного строительства
- Часть контура, образованного проекцией существующего наземного конструктивного элемента здания, сооружения, объекта незавершенного строительства
- Граница зоны с особыми условиями
- Граница кадастрового квартала
- 31:03:2006016 - Номер кадастрового квартала

Карта-план территории кадастрового квартала 31:03:2006017

Утверждена
распоряжением администрации
Губкинского городского округа от
"30" ноября 2020г. № 904/20



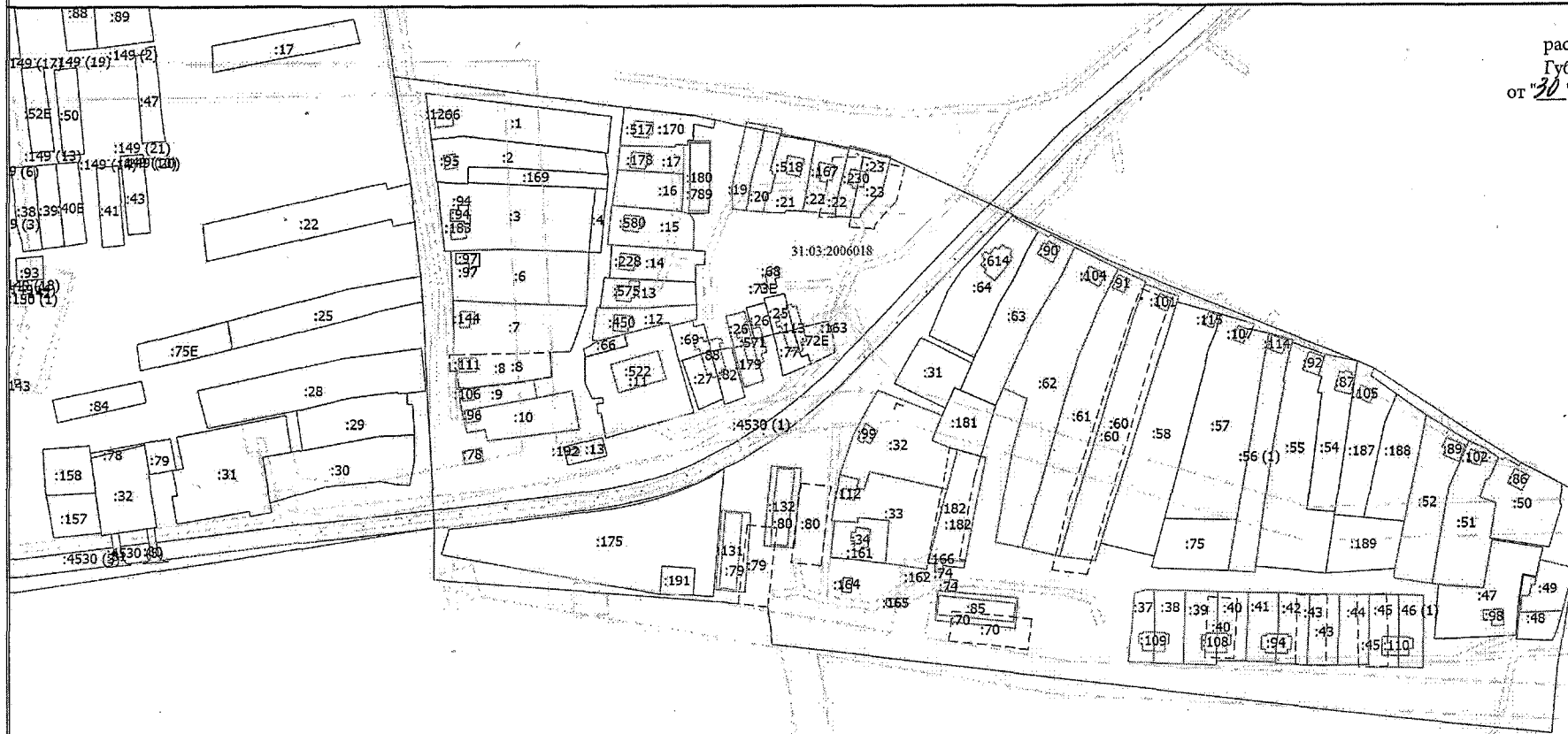
Масштаб 1:2500

Условные обозначения

- Вновь образованная часть границы, сведения о которой достаточны для определения ее местоположения
- :1 - Кадастровый номер земельного участка
- :2 - Уточняемый земельный участок
- :243 - Кадастровый номер здания
- :149 (1) - Обозначение контура земельного участка
- Существующая часть границы, имеющиеся в ЕГРН сведения о которой достаточны для определения ее местоположения
- Часть контура, образованного проекцией вновь образованного наземного конструктивного элемента здания, сооружения, объекта незавершенного строительства
- Часть контура, образованного проекцией существующего наземного конструктивного элемента здания, сооружения, объекта незавершенного строительства
- Граница зоны с особыми условиями
- Граница кадастрового квартала
- 31:03:2006017 - Номер кадастрового квартала

Карта-план территории кадастрового квартала 31:03:2006018

Утверждена
распоряжением администрации
Губкинского городского округа
от "30" ноября 2020г. № 924/ра



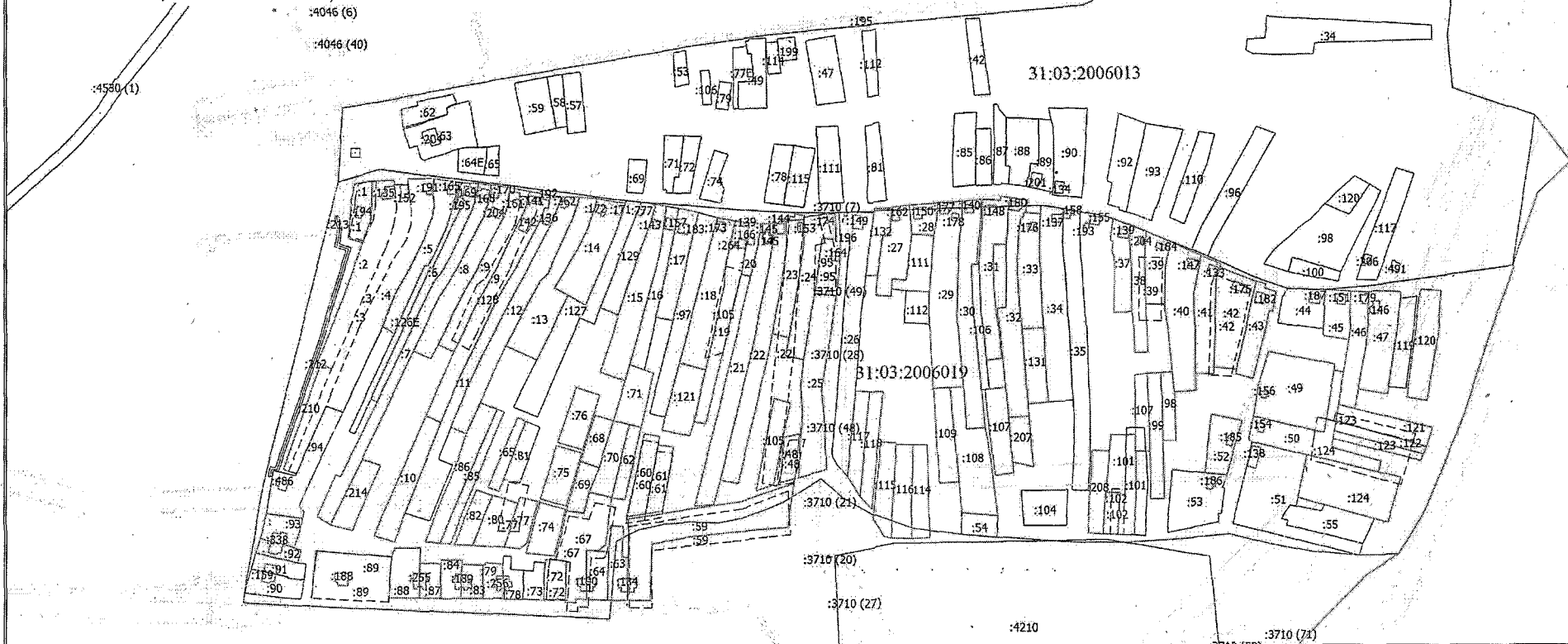
Масштаб 1:3000

Условные обозначения

- - Вновь образованная часть границы, сведения о которой достаточны для определения ее местоположения
- :1 - Кадастровый номер земельного участка
- :6 - Уточняемый земельный участок
- :94 - Кадастровый номер здания
- - Существующая часть границы, имеющиеся в ЕГРН сведения о которой достаточны для определения ее местоположения
- - Часть контура, образованного проекцией вновь образованного наземного конструктивного элемента здания, сооружения, объекта незавершенного строительства
- - Часть контура, образованного проекцией существующего наземного конструктивного элемента здания, сооружения, объекта незавершенного строительства
- - Граница кадастрового квартала
- 31:03:2006018 - Номер кадастрового квартала
- - Часть границы земельного участка, прекращающего свое существование
- - Граница зоны с особыми условиями

Карта-план территории кадастрового квартала 31:03:2006019

Утверждена
распоряжением администрации
Губкинского городского округа
от "30" мая 2020г. № 924-ра



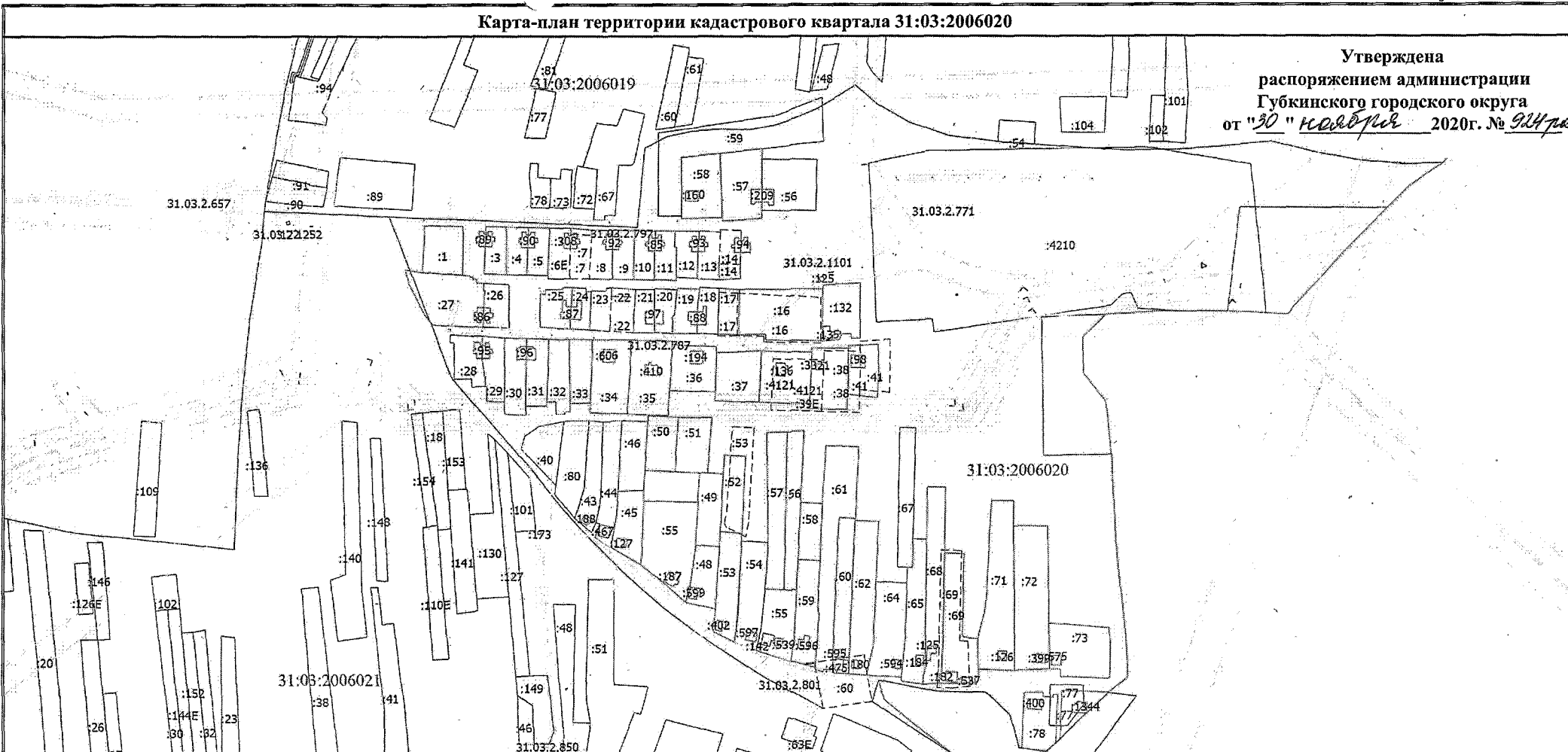
Масштаб 1:4500

Условные обозначения

- Вновь образованная часть границы, сведения о которой достаточны для определения ее местоположения
- :1 - Кадастровый номер земельного участка
- :214 - Уточняемый земельный участок
- :145 - Кадастровый номер здания
- Существующая часть границы, имеющиеся в ЕГРН сведения о которой достаточны для определения ее местоположения
- Часть контура, образованного проекцией вновь образованного наземного конструктивного элемента здания, сооружения, объекта незавершенного строительства
- Часть контура, образованного проекцией существующего наземного конструктивного элемента здания, сооружения, объекта незавершенного строительства
- Граница зоны с особыми условиями
- Граница кадастрового квартала
- Часть границы земельного участка, прекращающего свое существование
- 31:03:2006019 - Номер кадастрового квартала
- Граница населенного пункта

Карта-план территории кадастрового квартала 31:03:2006020

Утверждена
распоряжением администрации
Губкинского городского округа
от "30" ноября 2020г. № 914/р



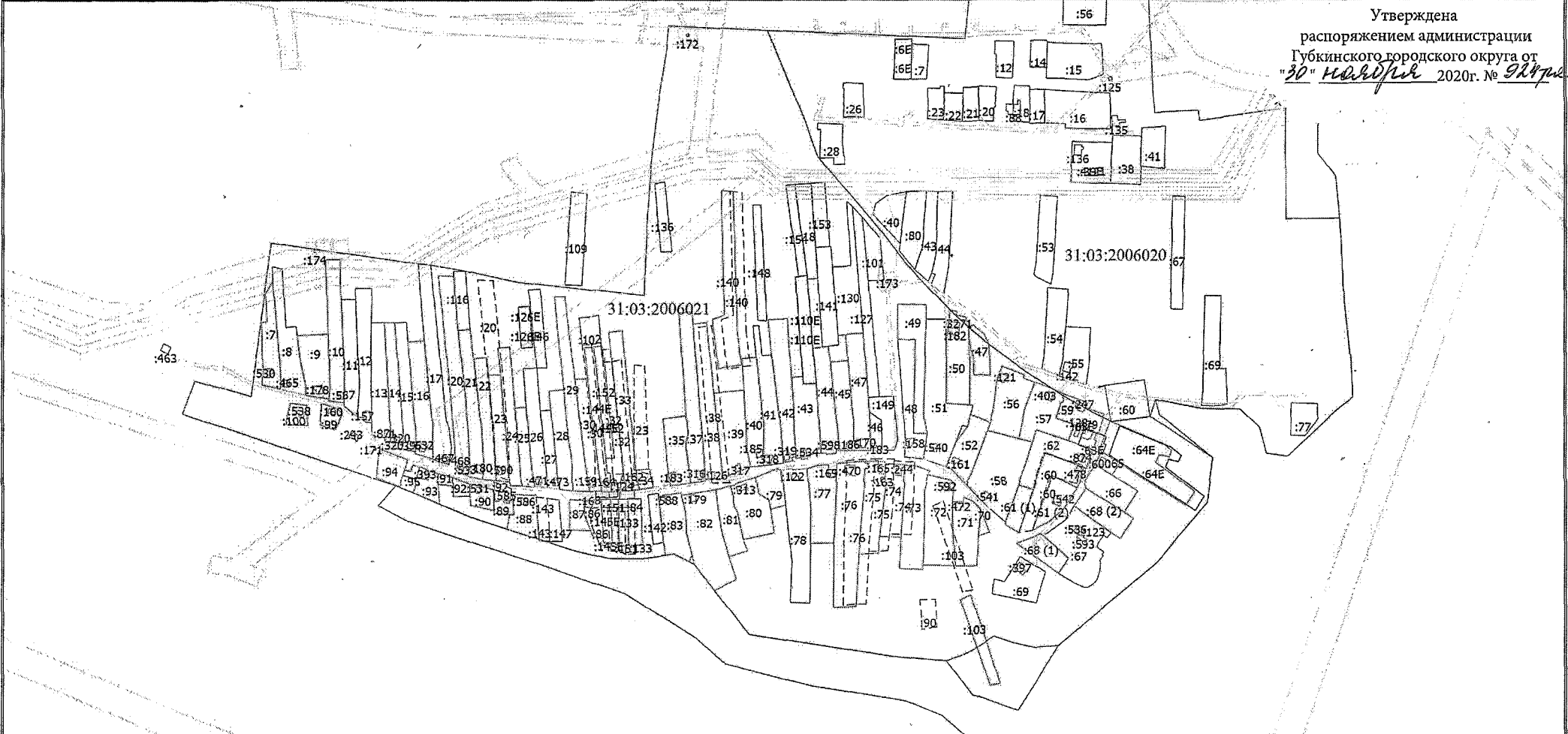
Масштаб 1:4000

Условные обозначения

- - Вновь образованная часть границы, сведения о которой достаточны для определения ее местоположения
- :7 - Кадастровый номер земельного участка
- :56 - Уточняемый земельный участок
- :88 - Кадастровый номер здания
- - Существующая часть границы, имеющиеся в ЕГРН сведения о которой достаточны для определения ее местоположения
- - Часть контура, образованного проекцией вновь образованного наземного конструктивного элемента здания, сооружения, объекта незавершенного строительства
- - Часть контура, образованного проекцией существующего наземного конструктивного элемента здания, сооружения, объекта незавершенного строительства
- - Граница кадастрового квартала
- 31:03:2006020 - Номер кадастрового квартала
- - Граница зоны с особыми условиями
- - Граница населенного пункта

Карта-план территории кадастрового квартала 31:03:2006021

Утверждена
распоряжением администрации
Губкинского городского округа от
"30" ноября 2020г. № 917/р



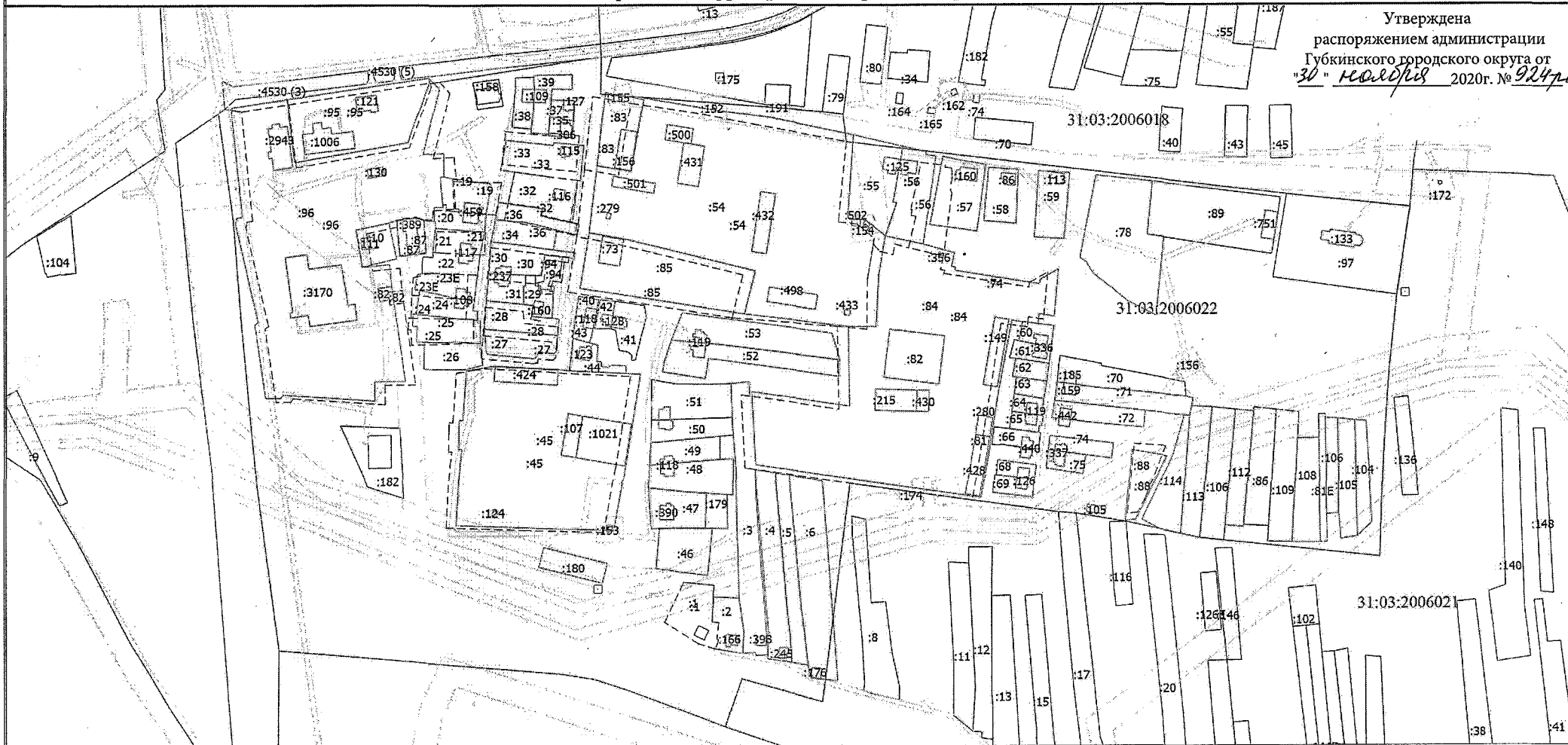
Масштаб 1:5000

Условные обозначения

- Вновь образованная часть границы, сведения о которой достаточны для определения ее местоположения
- :8 - Кадастровый номер земельного участка
- :7 - Уточняемый земельный участок
- :396 - Кадастровый номер здания
- Существующая часть границы, имеющиеся в ЕГРН сведения о которой достаточны для определения ее местоположения
- Часть контура, образованного проекцией вновь образованного наземного конструктивного элемента здания, сооружения, объекта незавершенного строительства
- Часть контура, образованного проекцией существующего наземного конструктивного элемента здания, сооружения, объекта незавершенного строительства
- Граница зоны с особыми условиями
- Граница кадастрового квартала
- 31:03:2006021 - Номер кадастрового квартала

Карта-план территории кадастрового квартала 31:03:2006022

Утверждена
распоряжением администрации
Губкинского городского округа от
"30" ноября 2020г. № 924р



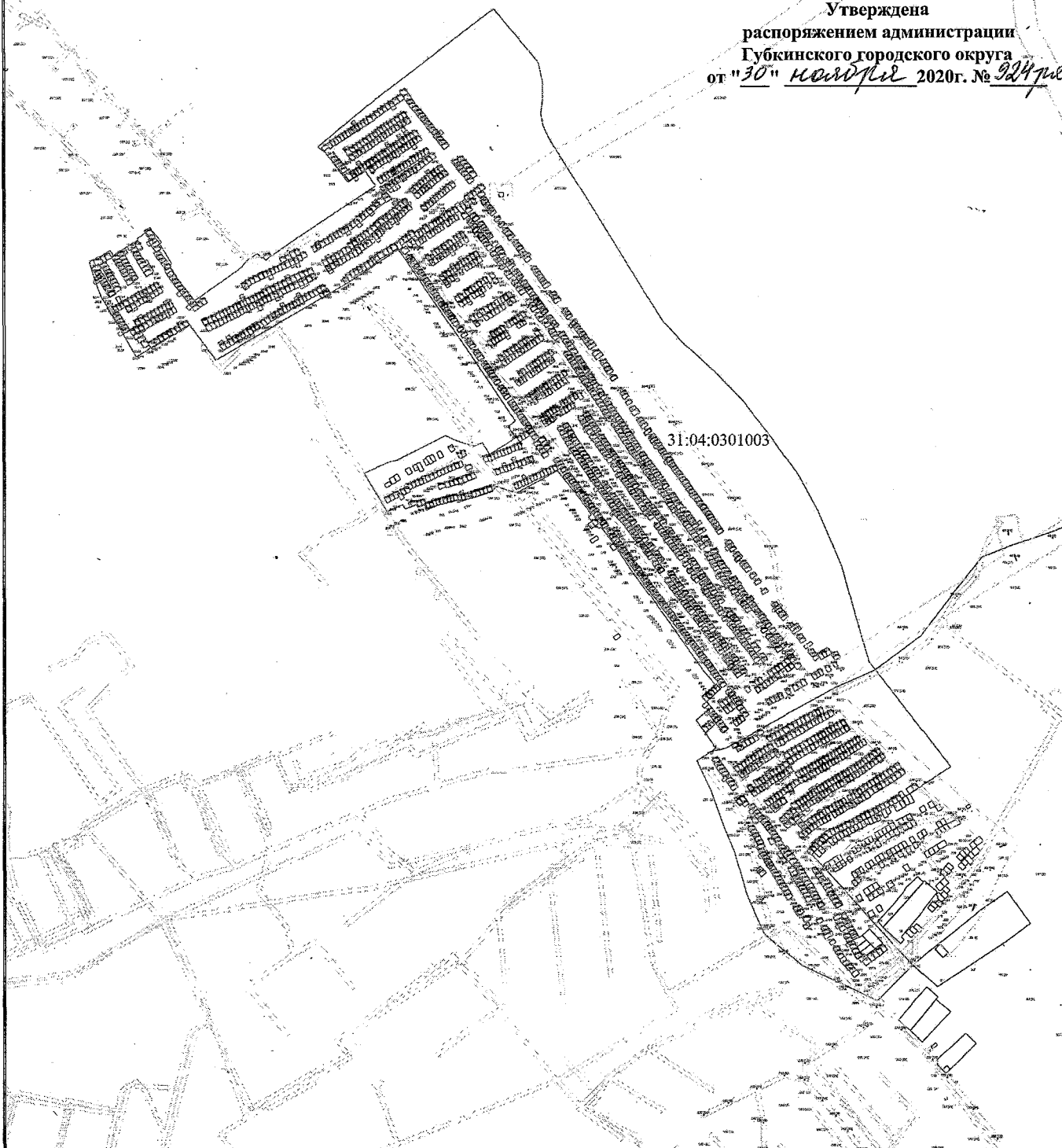
Масштаб 1:3500

Условные обозначения

- Вновь образованная часть границы, сведения о которой достаточны для определения ее местоположения
- :8 - Кадастровый номер земельного участка
- :10 - Уточняемый земельный участок
- :121 - Кадастровый номер здания
- Существующая часть границы, имеющиеся в ЕГРН сведения о которой достаточны для определения ее местоположения
- Часть контура, образованного проекцией вновь образованного наземного конструктивного элемента здания, сооружения, объекта незавершенного строительства
- Часть контура, образованного проекцией существующего наземного конструктивного элемента здания, сооружения, объекта незавершенного строительства
- Граница зоны с особыми условиями
- Граница кадастрового квартала
- 31:03:2006021 - Номер кадастрового квартала

Карта-план территории кадастрового квартала 31:04:0301003

Утверждена
распоряжением администрации
Губкинского городского округа
от "30" *ноября* 2020г. № *324* *пр.*



Масштаб 1:4000.

Условные обозначения

- Вновь образованная часть границы, сведения о которой достаточны для определения ее местоположения
- :2 - Кадастровый номер земельного участка
- :1742 - Уточняемый земельный участок
- Существующая часть границы, имеющиеся в ЕГРН сведения о которой достаточны для определения ее местоположения
- Часть контура, образованного проекцией вновь образованного наземного конструктивного элемента здания, сооружения, объекта незавершенного строительства
- Часть контура, образованного проекцией существующего наземного конструктивного элемента здания, сооружения, объекта незавершенного строительства
- Граница кадастрового квартала
- Граница зоны с особыми условиями
- Часть контура, прекращающего свое существование
- 31:04:0301003 - Номер кадастрового квартала
- :272 - Кадастровый номер здания