



ГУБКИНСКИЙ ГОРОДСКОЙ ОКРУГ
БЕЛГОРОДСКОЙ ОБЛАСТИ

АДМИНИСТРАЦИЯ ГУБКИНСКОГО ГОРОДСКОГО ОКРУГА

РАСПОРЯЖЕНИЕ

Губкин

« 08 » августа 2022 г.

№ 444-ра

Об утверждении карт – планов территорий кадастровых кварталов

В соответствии со статьей 42.10. Федерального закона от 24 июля 2007 года № 221-ФЗ «О кадастровой деятельности», распоряжением администрации Губкинского городского округа от 20 января 2022 года № 16-ра «О проведении комплексных кадастровых работ на территории Губкинского городского округа», с учетом протоколов заседаний и заключения согласительной комиссии по согласованию местоположения границ земельных участков при выполнении комплексных кадастровых работ на территории Губкинского городского округа, созданной распоряжением администрации Губкинского городского округа от 22 июня 2017 года № 343-ра «О создании согласительной комиссии по согласованию местоположения границ земельных участков при выполнении комплексных кадастровых работ на территории Губкинского городского округа»:

1. Утвердить карты - планы территорий кадастровых кварталов, расположенных в границах г. Губкина Белгородской области, подготовленные в результате выполнения комплексных кадастровых работ, с учетными номерами:

- 31:04:0201008 (приложение № 1);
- 31:04:0201009 (приложение № 2);
- 31:04:0201010 (приложение № 3);
- 31:04:0201011 (приложение № 4);
- 31:04:0201012 (приложение № 5);
- 31:04:0201013 (приложение № 6);
- 31:04:0102006 (приложение № 7).

2. Комитету по управлению муниципальной собственностью администрации Губкинского городского округа (Викторова О.В.) обеспечить в установленном действующим законодательством порядке внесение в Единый государственный реестр недвижимости сведений о земельных участках и местоположении на них зданий, сооружений, объектов незавершенного

строительства, полученных в результате выполнения комплексных кадастровых работ.

3. Опубликовать распоряжение в средствах массовой информации.

4. Контроль за исполнением распоряжения возложить на председателя комитета по управлению муниципальной собственностью администрации Губкинского городского округа Викторovu O.B.

**Глава администрации
Губкинского городского округа**



М.А. Лобазнов

Карта-план территории кадастрового квартала 31:04:0201008

Приложение № 1

УТВЕРЖДЕНА

распоряжением администрации

Губкинского городского округа










от "08" августа 2022 г. № 444/ра

31:04:0201008



Масштаб 1:2500

Условные обозначения:

-  - вновь образованная часть границы, сведения о которой достаточны для определения ее местоположения
-  - кадастровый номер земельного участка
-  - кадастровый номер здания
-  - существующая часть границы, имеющиеся в ЕГРН сведения о которой достаточны для определения ее местоположения
-  - часть контура, образованного проекцией вновь образованного наземного конструктивного элемента здания, сооружения, объекта незавершенного строительства
-  - часть контура, образованного проекцией существующего наземного конструктивного элемента здания, сооружения, объекта незавершенного строительства
-  - граница кадастрового квартала
-  - границы зоны с особыми условиями
-  - номер кадастрового квартала

Карта-план территории кадастрового квартала 31:04:0201009

Приложение № 2

УТВЕРЖДЕНА

распоряжением администрации

Губкинского городского округа


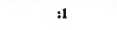






от "08" августа 2022 г. № 444-р.о.

31:04:0201009



Масштаб 1:2000

Условные обозначения:

-  - вновь образованная часть границы, сведения о которой достаточны для определения ее местоположения
-  - кадастровый номер земельного участка
-  - кадастровый номер здания
-  - существующая часть границы, имеющиеся в ЕГРН сведения о которой достаточны для определения ее местоположения
-  - часть контура, образованного проекцией вновь образованного наземного конструктивного элемента здания, сооружения, объекта незавершенного строительства
-  - часть контура, образованного проекцией существующего наземного конструктивного элемента здания, сооружения, объекта незавершенного строительства
-  - граница кадастрового квартала
-  - границы зоны с особыми условиями
- 31:04:0201009** - номер кадастрового квартала

Карта-план территории кадастрового квартала 31:04:0201010

Приложение № 3


УТВЕРЖДЕНА

распоряжением администрации

Губкинского городского округа




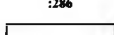




от "08" августа 2022 г. № 444/ра

31:04:0201010



Масштаб 1:2000

Условные обозначения:

-  - вновь образованная часть границы, сведения о которой достаточны для определения ее местоположения
-  - кадастровый номер земельного участка
-  - кадастровый номер здания
-  - существующая часть границы, имеющиеся в ЕГРН сведения о которой достаточны для определения ее местоположения
-  - часть контура, образованного проекцией вновь образованного наземного конструктивного элемента здания, сооружения, объекта незавершенного строительства
-  - часть контура, образованного проекцией существующего наземного конструктивного элемента здания, сооружения, объекта незавершенного строительства
-  - граница кадастрового квартала
-  - границы зоны с особыми условиями
- 31:14:0201010** - номер кадастрового квартала

Карта-план территории кадастрового квартала 31:04:0201011

Приложение № 4

УТВЕРЖДЕНА

распоряжением администрации

Губкинского городского округа









от "08" августа 2022 г. № 444ра

31:04:0201011



Масштаб 1:2000

Условные обозначения:

-  - вновь образованная часть границы, сведения о которой достаточны для определения ее местоположения
-  :1 - кадастровый номер земельного участка
-  :286 - кадастровый номер здания
-  - существующая часть границы, имеющиеся в ЕГРН сведения о которой достаточны для определения ее местоположения
-  - часть контура, образованного проекцией вновь образованного наземного конструктивного элемента здания, сооружения, объекта незавершенного строительства
-  - часть контура, образованного проекцией существующего наземного конструктивного элемента здания, сооружения, объекта незавершенного строительства
-  - граница кадастрового квартала
-  - границы зоны с особыми условиями

31:04:0201011 - номер кадастрового квартала

Карта-план территории кадастрового квартала 31:04:0201012

Приложение № 5

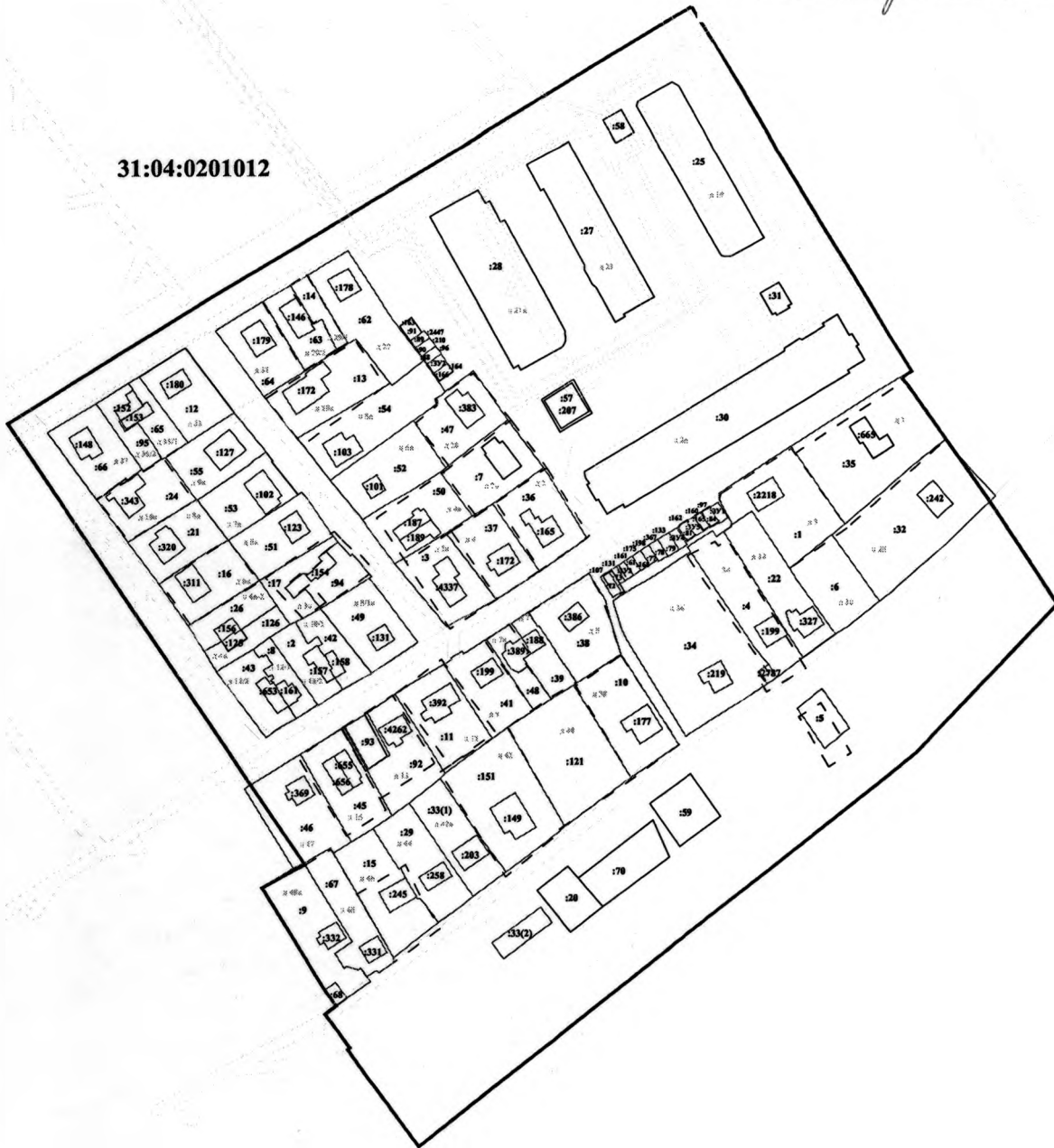
УТВЕРЖДЕНА

распоряжением администрации

Губкинского городского округа


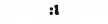
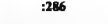





от "08" августа 2022 г. № 144/р

31:04:0201012



Масштаб 1:2500

Условные обозначения:

-  - вновь образованная часть границы, сведения о которой достаточны для определения ее местоположения
-  :1 - кадастровый номер земельного участка
-  :286 - кадастровый номер здания
-  - существующая часть границы, имеющиеся в ЕГРН сведения о которой достаточны для определения ее местоположения
-  - часть контура, образованного проекцией вновь образованного наземного конструктивного элемента здания, сооружения, объекта незавершенного строительства
-  - часть контура, образованного проекцией существующего наземного конструктивного элемента здания, сооружения, объекта незавершенного строительства
-  - граница кадастрового квартала
-  - границы зоны с особыми условиями
- 31:04:0201012 - номер кадастрового квартала

Карта-план территории кадастрового квартала 31:04:0201013

Приложение № 6

УТВЕРЖДЕНА

распоряжением администрации

Губкинского городского округа









от "08" августа 2022 г. № 444/ра

31:04:0201013



Масштаб 1:2500

Условные обозначения:

-  - вновь образованная часть границы, сведения о которой достаточны для определения ее местоположения
-  - кадастровый номер земельного участка
-  - кадастровый номер здания
-  - существующая часть границы, имеющиеся в ЕГРН сведения о которой достаточны для определения ее местоположения
-  - часть контура, образованного проекцией вновь образованного наземного конструктивного элемента здания, сооружения, объекта незавершенного строительства
-  - часть контура, образованного проекцией существующего наземного конструктивного элемента здания, сооружения, объекта незавершенного строительства
-  - граница кадастрового квартала
-  - границы зоны с особыми условиями

31:04:0201013 - номер кадастрового квартала

Карта-план территории кадастрового квартала 31:04:0102006

Приложение № 7

УТВЕРЖДЕНА

распоряжением администрации

Губкинского городского округа









от "08" августа 2022 г. № 444/ра



31:04:0102006

Масштаб 1:2000

Условные обозначения:

-  - вновь образованная часть границы, сведения о которой достаточны для определения ее местоположения
-  :1 - кадастровый номер земельного участка
-  :286 - кадастровый номер здания
-  - существующая часть границы, имеющиеся в ЕГРН сведения о которой достаточны для определения ее местоположения
-  - часть контура, образованного проекцией вновь образованного наземного конструктивного элемента здания, сооружения, объекта незавершенного строительства
-  - часть контура, образованного проекцией существующего наземного конструктивного элемента здания, сооружения, объекта незавершенного строительства
-  - граница кадастрового квартала
-  - границы зоны с особыми условиями

31:04:0102006 - номер кадастрового квартала