



ГУБКИНСКИЙ ГОРОДСКОЙ ОКРУГ
БЕЛГОРОДСКОЙ ОБЛАСТИ

АДМИНИСТРАЦИЯ ГУБКИНСКОГО ГОРОДСКОГО ОКРУГА

ПОСТАНОВЛЕНИЕ

Губкин

“ 11 ” мая 2022 г.

№ 2356-ПА

Об утверждении карт – планов территорий кадастровых кварталов

В соответствии со статьей 42.10. Федерального закона от 24 июля 2007 года № 221-ФЗ «О кадастровой деятельности», распоряжением администрации Губкинского городского округа от 13 мая 2022 года № 240-ра «О проведении комплексных кадастровых работ на территории Губкинского городского округа», с учетом протоколов заседаний и заключения согласительной комиссии по согласованию местоположения границ земельных участков при выполнении комплексных кадастровых работ на территории Губкинского городского округа, созданной распоряжением администрации Губкинского городского округа от 22 июня 2017 года № 343-ра «О создании согласительной комиссии по согласованию местоположения границ земельных участков при выполнении комплексных кадастровых работ на территории Губкинского городского округа» администрация Губкинского городского округа

ПОСТАНОВЛЯЕТ:

1. Утвердить карты - планы территорий кадастровых кварталов, расположенных в границах Губкинского городского округа Белгородской области, подготовленные в результате выполнения комплексных кадастровых работ, с учетными номерами:

- 31:04:0902001 (приложение № 1);
- 31:04:0902002 (приложение № 2);
- 31:04:0902003 (приложение № 3);
- 31:04:0902004 (приложение № 4);
- 31:04:0501005 (приложение № 5);
- 31:04:0502001 (приложение № 6);
- 31:04:0502003 (приложение № 7);
- 31:04:0502004 (приложение № 8);
- 31:04:0502005 (приложение № 9);
- 31:04:0502006 (приложение № 10);
- 31:04:0502007 (приложение № 11);

- 31:04:0502008 (приложение № 12);
- 31:04:0502009 (приложение № 13);
- 31:04:0502010 (приложение № 14);
- 31:04:0502011 (приложение № 15);
- 31:04:0502012 (приложение № 16);
- 31:04:0502013 (приложение № 17);
- 31:04:0502014 (приложение № 18);
- 31:04:0502015 (приложение № 19);
- 31:04:0502016 (приложение № 20);
- 31:04:0503001 (приложение № 21);
- 31:04:0503002 (приложение № 22);
- 31:04:0503004 (приложение № 23);
- 31:04:0503005 (приложение № 24);
- 31:04:0503007 (приложение № 25);
- 31:04:0503009 (приложение № 26);
- 31:04:0503010 (приложение № 27);
- 31:04:0503011 (приложение № 28);
- 31:03:0704001 (приложение № 29);
- 31:03:0704002 (приложение № 30);
- 31:03:0704003 (приложение № 31);
- 31:03:0704004 (приложение № 32);
- 31:03:0704005 (приложение № 33);
- 31:03:0704006 (приложение № 34);
- 31:03:0704007 (приложение № 35);
- 31:03:0704008 (приложение № 36);
- 31:03:0704009 (приложение № 37);
- 31:03:0704010 (приложение № 38);
- 31:03:0704011 (приложение № 39);
- 31:03:0704012 (приложение № 40);
- 31:03:0704013 (приложение № 41);
- 31:03:0704014 (приложение № 42);
- 31:03:0802001 (приложение № 43);
- 31:03:0802002 (приложение № 44);
- 31:03:0802003 (приложение № 45).

2. Комитету по управлению муниципальной собственностью администрации Губкинского городского округа (Викторова О.В.) обеспечить в установленном действующим законодательством порядке внесение в Единый государственный реестр недвижимости сведений о земельных участках и местоположении на них зданий, сооружений, объектов незавершенного строительства, полученных в результате выполнения комплексных кадастровых работ.

3. Опубликовать постановление в средствах массовой информации.

4. Контроль за исполнением постановления возложить на председателя комитета по управлению муниципальной собственностью администрации Губкинского городского округа Викторову О.В.

**Глава администрации
Губкинского городского округа**

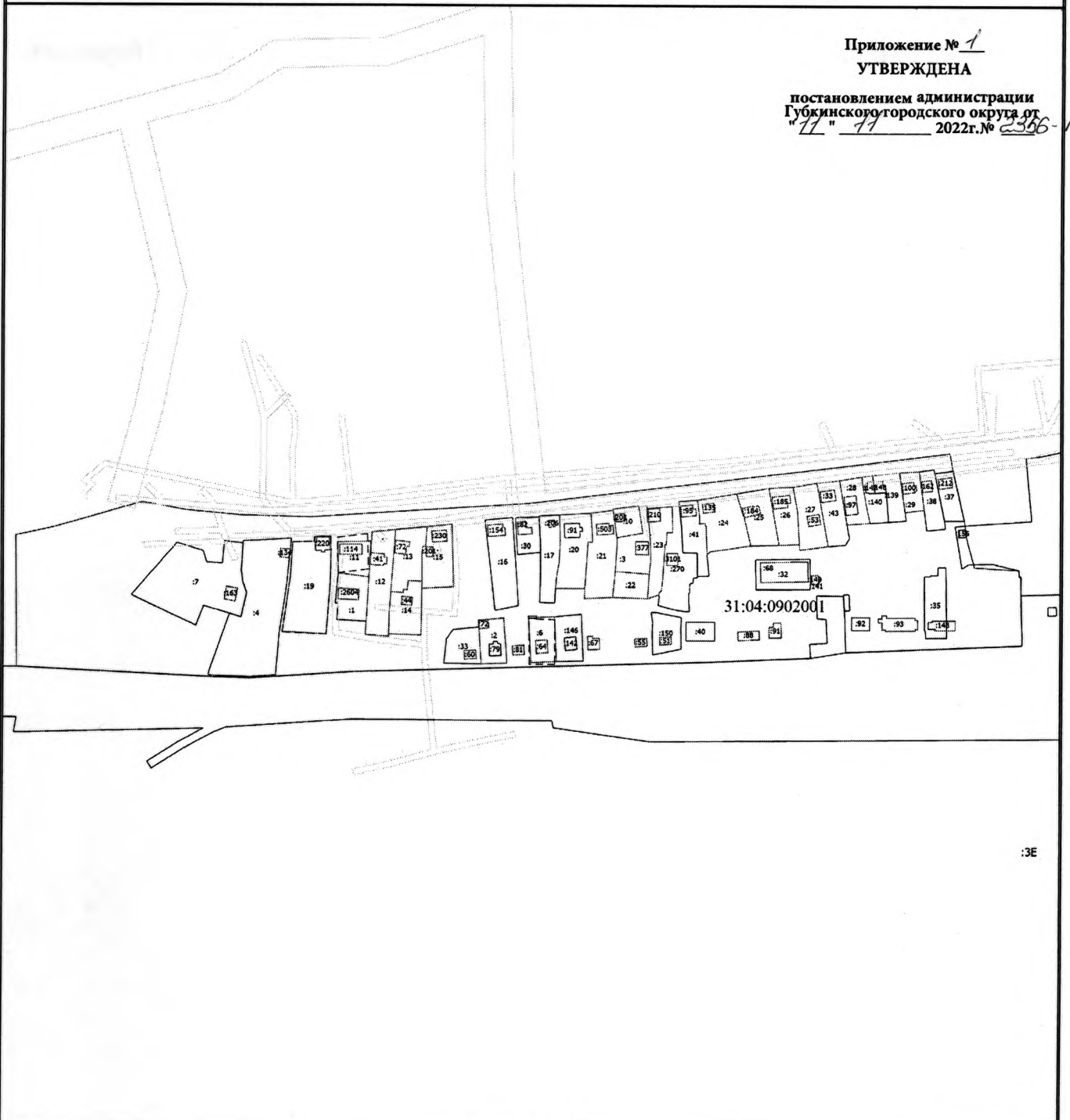


М.А. Лобазнов

Карта-план территории кадастрового квартала 31:04:0902001

Приложение № 1
УТВЕРЖДЕНА

постановлением администрации
Губкинского городского округа от
"11" "11" 2022г. № 2356-ПА



:3E

Масштаб 1:3000

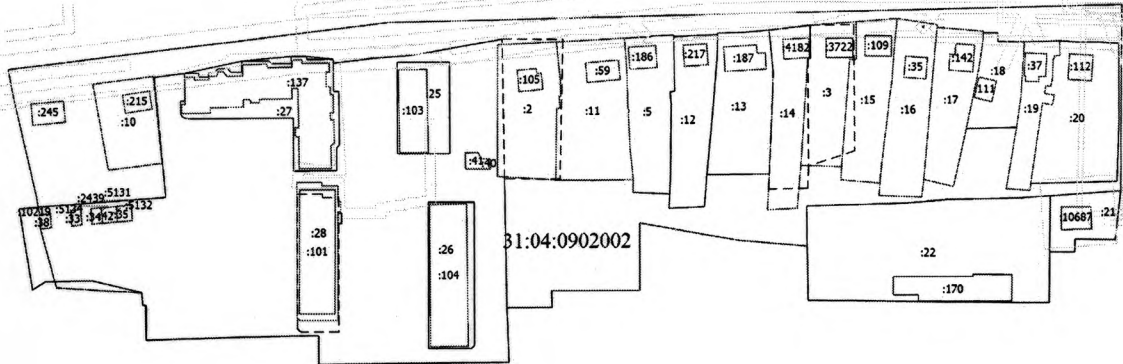
Условные обозначения

- - Часть границы, местоположение которой определено при выполнении кадастровых работ
- :1 - Кадастровый номер земельного участка
- :138 - Кадастровый номер здания
- - Часть границы, сведения ЕГРН о которой позволяют однозначно определить ее положение на местности
- - Часть контура, образованного проекцией вновь образованного наземного конструктивного элемента здания, сооружения, объекта незавершенного строительства
- - Часть контура, образованного проекцией существующего в ЕГРН наземного конструктивного элемента здания, сооружения, объекта незавершенного строительства
- - Граница кадастрового квартала
- - Граница зоны с особыми условиями
- 31:04:0902001 - Номер кадастрового квартала

Карта-план территории кадастрового квартала 31:04:0902002

Приложение № 2
УТВЕРЖДЕНА

постановлением администрации
Губкинского городского округа от
"17" "11" 2022г. № 2356 - ДА



Масштаб 1:2000

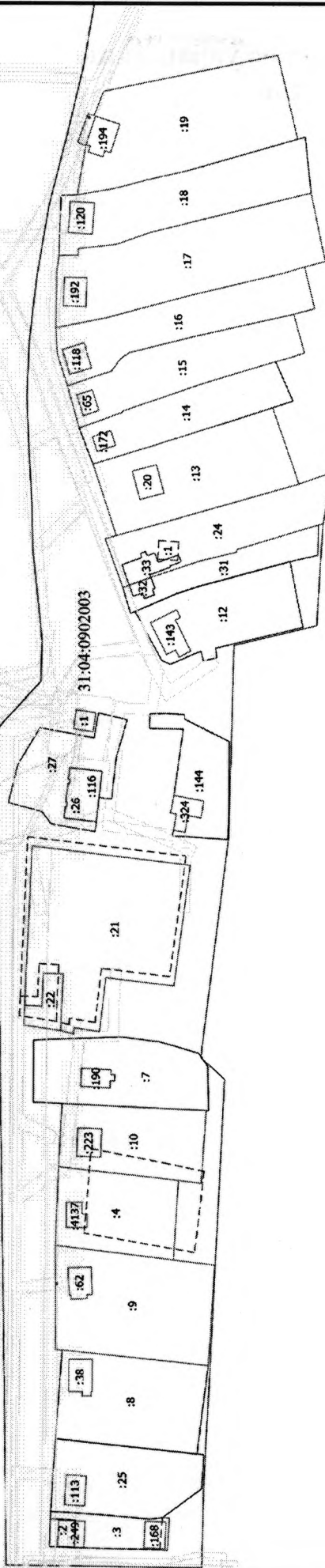
Условные обозначения

- - Часть границы, местоположение которой определено при выполнении кадастровых работ
- :12 - Кадастровый номер земельного участка
- :170 - Кадастровый номер здания
- - Часть границы, сведения ЕГРН о которой позволяют однозначно определить ее положение на местности
- - Часть контура, образованного проекцией вновь образованного наземного конструктивного элемента здания, сооружения, объекта незавершенного строительства
- - Часть контура, образованного проекцией существующего в ЕГРН наземного конструктивного элемента здания, сооружения, объекта незавершенного строительства
- - Граница кадастрового квартала
- - Граница зоны с особыми условиями
- - Часть контура, прекращающего свое существование
- 31:04:0902002 - Номер кадастрового квартала

Карта-план территории кадастрового квартала 31:04:0902003

Приложение № 3
УТВЕРЖДЕНА

Постановлением администрации
Губинского городского округа от
11.07.2022г. № 556 - ДА



Масштаб 1:1500

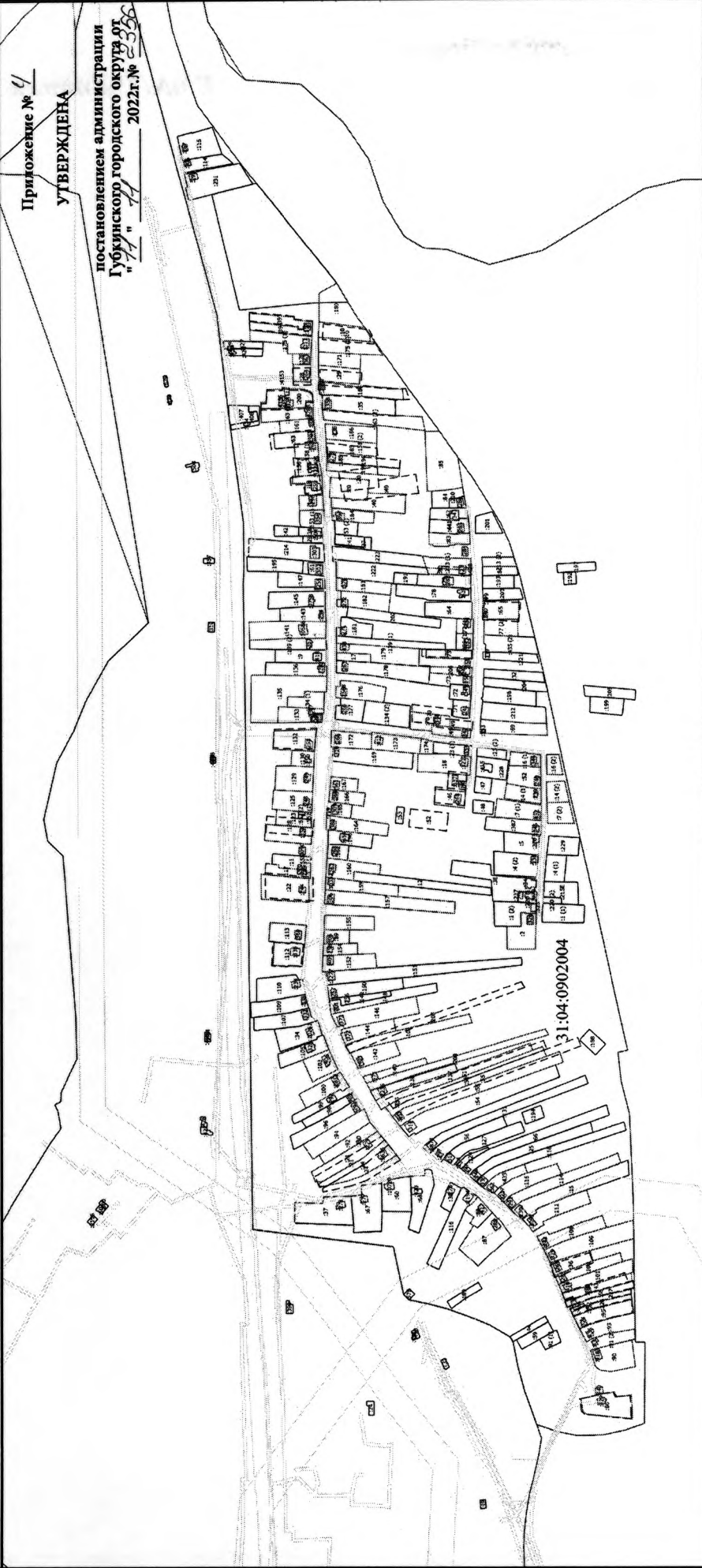
Условные обозначения

- - Часть границы, местоположение которой определено при выполнении кадастровых работ
- :1 - Кадастровый номер земельного участка
- :32 - Кадастровый номер здания
- - Часть границы, сведения ЕГРН о которой позволяют однозначно определить ее положение на местности
- - Часть контура, образованного проекцией вновь образованного наземного конструктивного элемента здания, сооружения, объекта незавершенного строительства
- - Часть контура, образованного проекцией существующего в ЕГРН наземного конструктивного элемента здания, сооружения, объекта незавершенного строительства
- - Граница кадастрового квартала
- - Граница зоны с особыми условиями
- 31:04:0902003 - Номер кадастрового квартала

Карта-план территории кадастрового квартала 31:04:0902004

Приложение № 4
УТВЕРЖДЕНА

Постановлением администрации
Губкинского городского округа от
"17" "11" 2022г. № 2388-174



Масштаб 1:5500

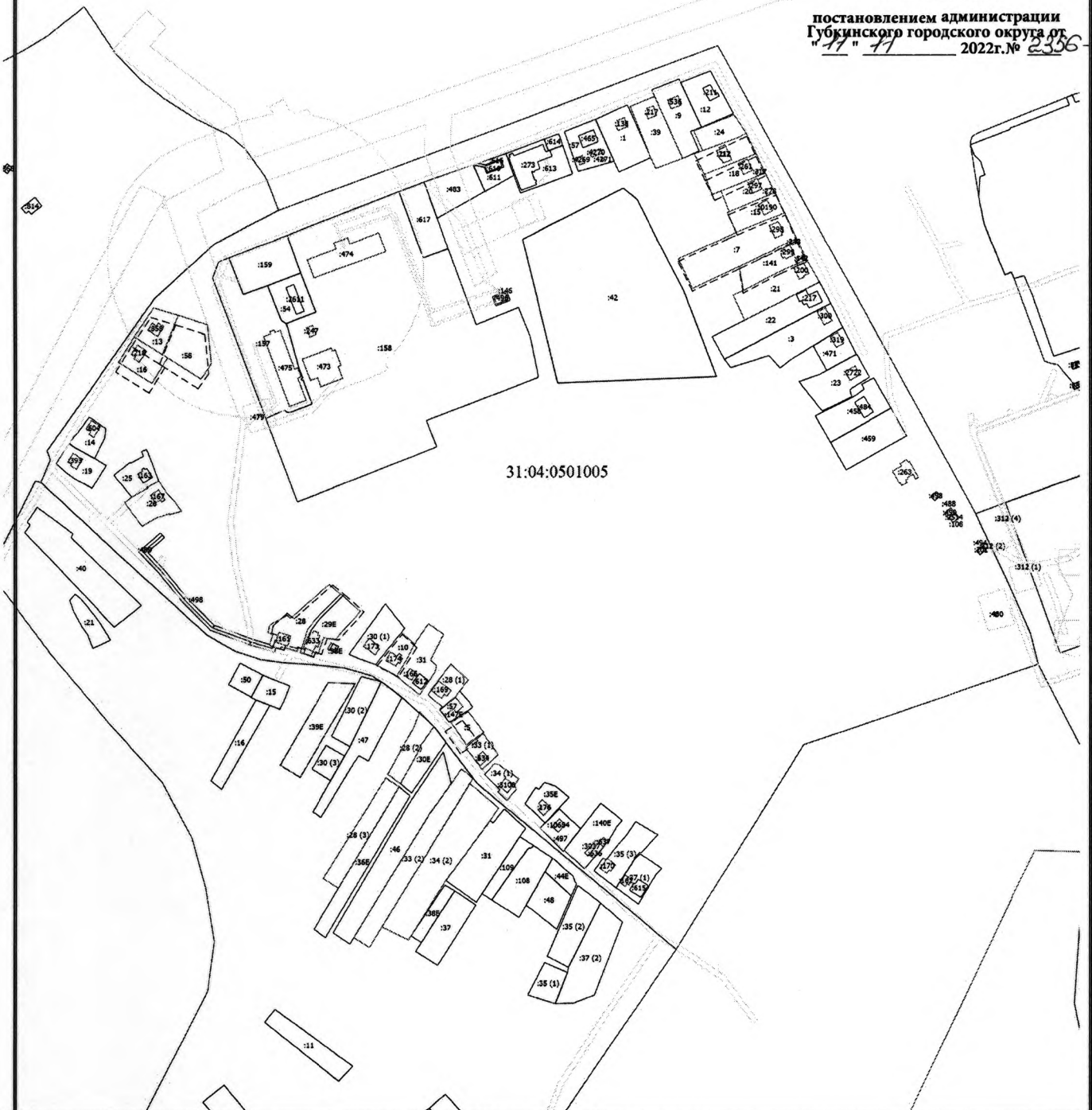
Условные обозначения

- Часть границы, местоположение которой определено при выполнении кадастровых работ
- :215E - Кадастровый номер земельного участка
- :259 - Кадастровый номер здания
- Часть границы, сведения ЕГРН о которой позволяют однозначно определить ее положение на местности
- Часть контура, образованного проекцией вновь образованного наземного конструктивного элемента здания, сооружения, объекта незавершенного строительства
- Часть контура, образованного проекцией существующего в ЕГРН наземного конструктивного элемента здания, сооружения, объекта незавершенного строительства
- Граница кадастрового квартала
- Граница зоны с особыми условиями
- Часть контура, прекращающего свое существование
- 31:04:0902004 - Номер кадастрового квартала

Карта-план территории кадастрового квартала 31:04:0501005

Приложение № 5
УТВЕРЖДЕНА

постановлением администрации
Губкинского городского округа от
"11" "11" 2022г. № 2356-ПА



Масштаб 1:3300

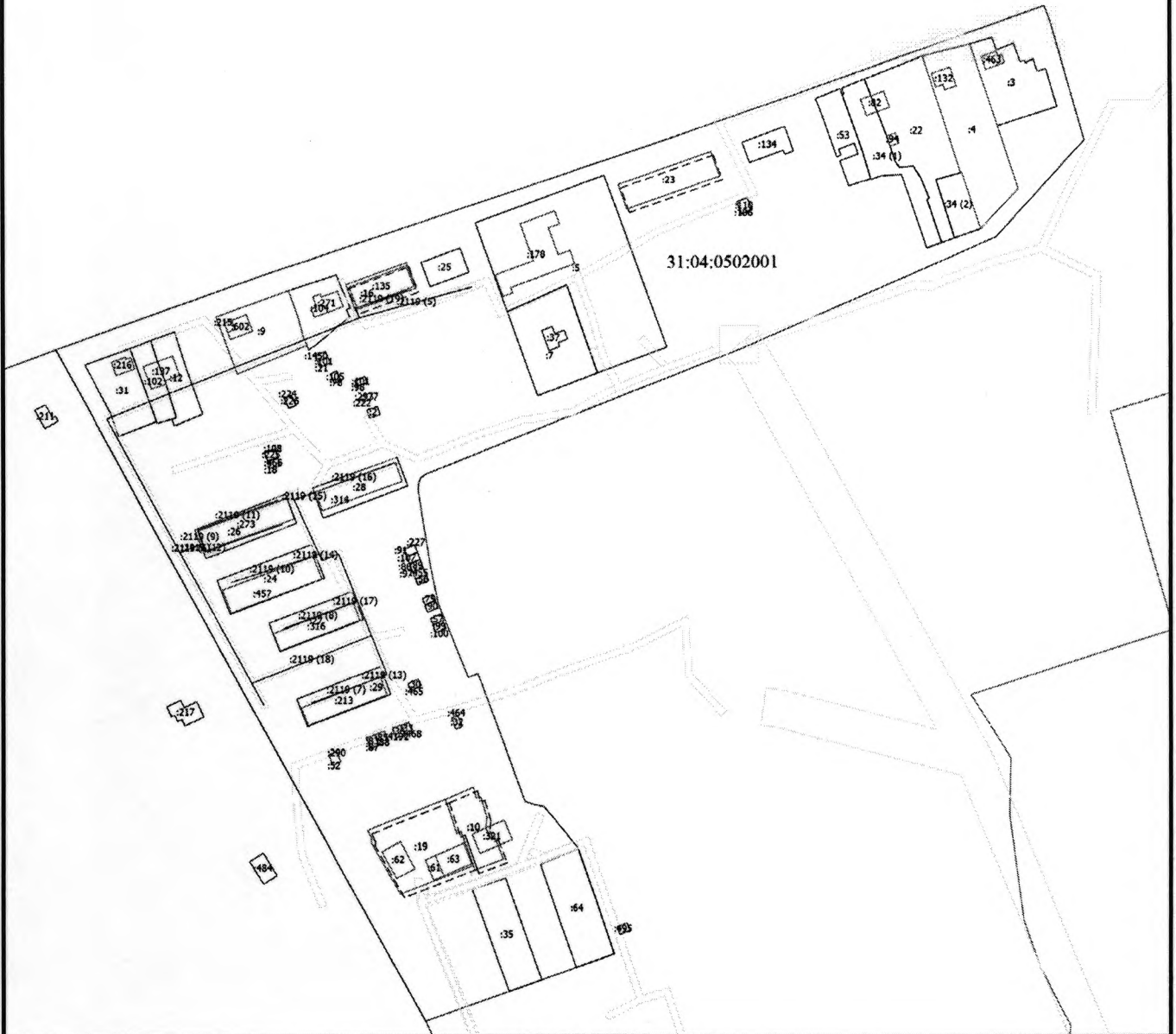
Условные обозначения

- Часть границы, местоположение которой определено при выполнении кадастровых работ
- :140E - Кадастровый номер земельного участка
- :2611 - Кадастровый номер здания
- Часть границы, сведения ЕГРН о которой позволяют однозначно определить ее положение на местности
- Часть контура, образованного проекцией вновь образованного наземного конструктивного элемента здания, сооружения, объекта незавершенного строительства
- Часть контура, образованного проекцией существующего в ЕГРН наземного конструктивного элемента здания, сооружения, объекта незавершенного строительства
- Граница кадастрового квартала
- Граница зоны с особыми условиями
- Часть контура, прекращающего свое существование
- 31:04:0501005 - Номер кадастрового квартала
- Граница населенного пункта

Карта-план территории кадастрового квартала 31:04:0502001

Приложение № 6
УТВЕРЖДЕНА

постановлением администрации
Губкинского городского округа от
"11" "11" 2022г. № 2326 -114



Масштаб 1:2500

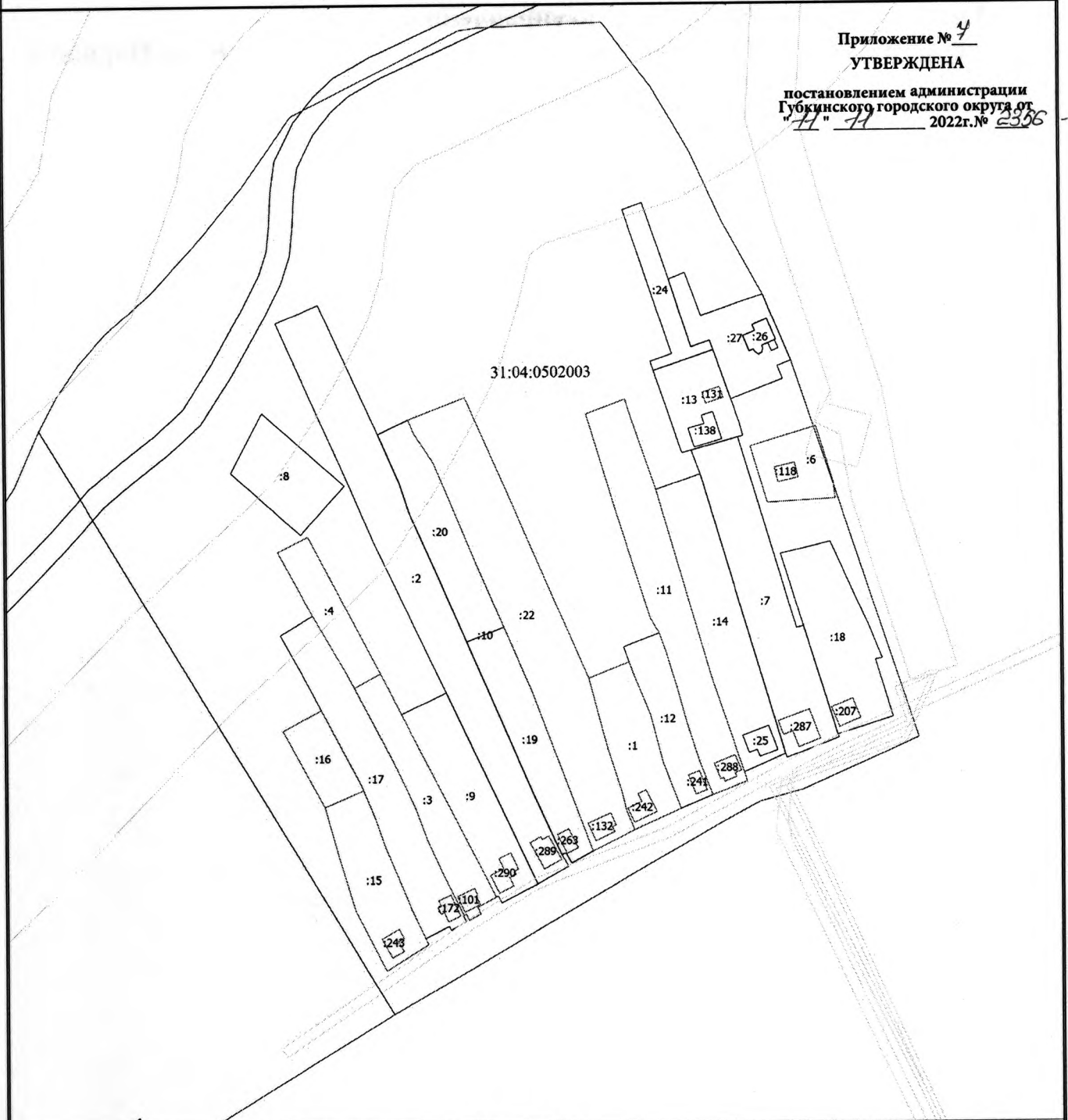
Условные обозначения

- Часть границы, местоположение которой определено при выполнении кадастровых работ
- :75 - Кадастровый номер земельного участка
- :134 - Кадастровый номер здания
- Часть границы, сведения ЕГРН о которой позволяют однозначно определить ее положение на местности
- Часть контура, образованного проекцией вновь образованного наземного конструктивного элемента здания, сооружения, объекта незавершенного строительства
- Часть контура, образованного проекцией существующего в ЕГРН наземного конструктивного элемента здания, сооружения, объекта незавершенного строительства
- Граница кадастрового квартала
- Граница зоны с особыми условиями
- 31:04:0502001 - Номер кадастрового квартала
- Часть границы земельного участка, прекращающего свое существование

Карта-план территории кадастрового квартала 31:04:0502003

Приложение № 4
УТВЕРЖДЕНА

постановлением администрации
Губкинского городского округа от
"11" "11" 2022г. № 2396 - 0А



Масштаб 1:1700

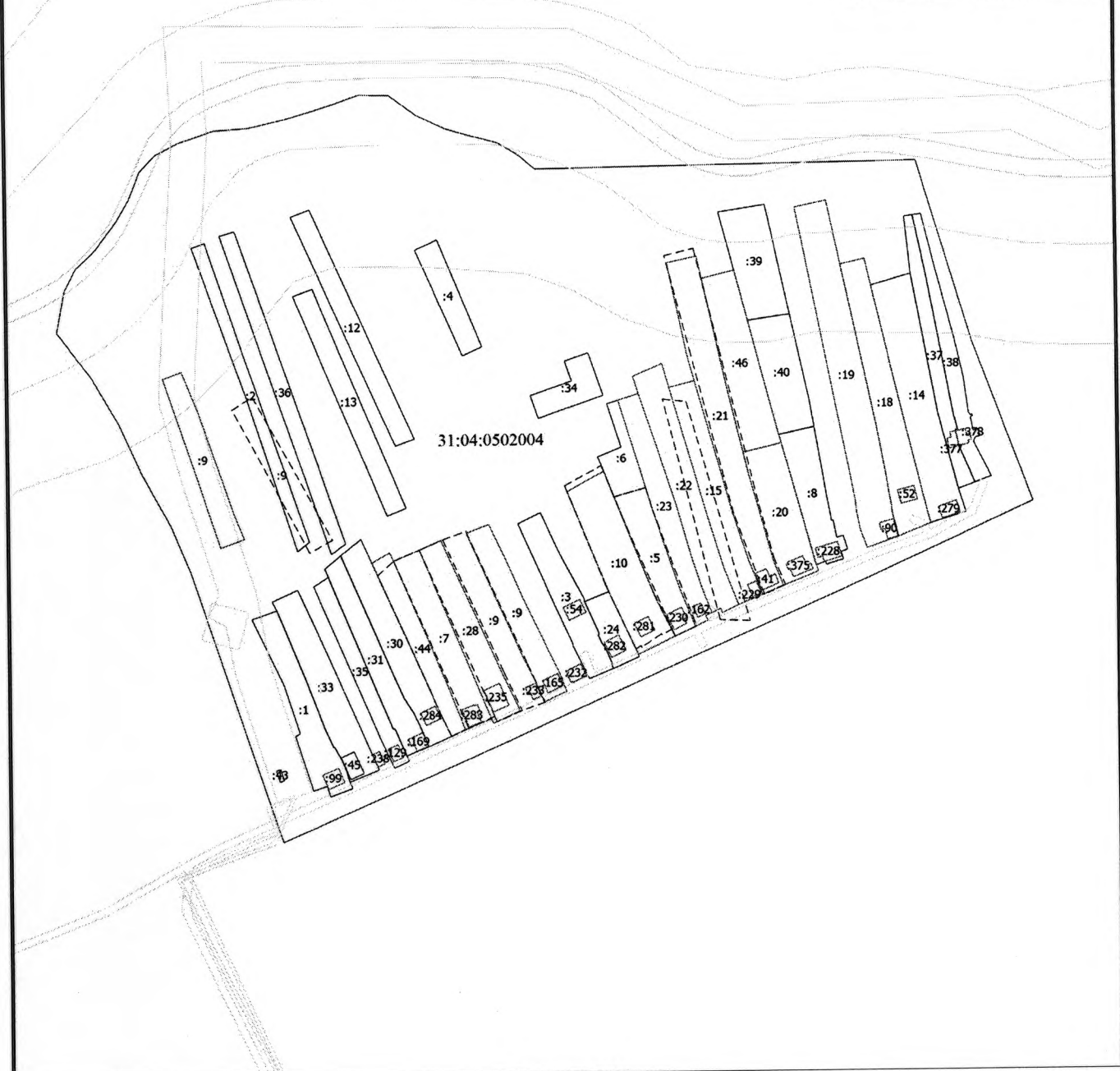
Условные обозначения

- - Часть границы, местоположение которой определено при выполнении кадастровых работ
- :10 - Кадастровый номер земельного участка
- :138 - Кадастровый номер здания
- - Часть контура, образованного проекцией вновь образованного наземного конструктивного элемента здания, сооружения, объекта незавершенного строительства
- - Часть границы, сведения ЕГРН о которой позволяют однозначно определить ее положение на местности
- - Часть контура, образованного проекцией существующего в ЕГРН наземного конструктивного элемента здания, сооружения, объекта незавершенного строительства
- - Граница кадастрового квартала
- - Граница зоны с особыми условиями
- 31:04:0502003 - Номер кадастрового квартала

Карта-план территории кадастрового квартала 31:04:0502004

Приложение № 8
УТВЕРЖДЕНА

постановлением администрации
Губкинского городского округа от
"11" "11" 2022г. № 2356-17А



Масштаб 1:2500

Условные обозначения

- - Часть границы, местоположение которой определено при выполнении кадастровых работ
- :1 - Кадастровый номер земельного участка
- :45 - Кадастровый номер здания
- - Часть границы, сведения ЕГРН о которой позволяют однозначно определить ее положение на местности
- - Часть контура, образованного проекцией вновь образованного наземного конструктивного элемента здания, сооружения, объекта незавершенного строительства
- - Часть контура, образованного проекцией существующего в ЕГРН наземного конструктивного элемента здания, сооружения, объекта незавершенного строительства
- - Граница кадастрового квартала
- - Граница зоны с особыми условиями
- - - - - Часть контура, прекращающего свое существование
- 31:04:0502004 - Номер кадастрового квартала
- - - - - Граница населенного пункта

Карта-план территории кадастрового квартала 31:04:0502005

Приложение № 9
УТВЕРЖДЕНА

постановлением администрации
Губкинского городского округа от
"11" "11" 2022г. № 2356-04



Масштаб 1:3000

Условные обозначения

- Часть границы, местоположение которой определено при выполнении кадастровых работ
- :41 - Уточняемый земельный участок
- :9766 - Кадастровый номер здания
- :51 - Уточняемое здание
- Часть границы, сведения ЕГРН о которой позволяют однозначно определить ее положение на местности
- Часть контура, образованного проекцией вновь образованного наземного конструктивного элемента здания, сооружения, объекта незавершенного строительства
- Часть контура, образованного проекцией существующего в ЕГРН наземного конструктивного элемента здания, сооружения, объекта незавершенного строительства
- Граница кадастрового квартала
- Граница зоны с особыми условиями
- 31:04:0502005 - Номер кадастрового квартала

Карта-план территории кадастрового квартала 31:04:0502006

Приложение № 10

УТВЕРЖДЕНА

постановлением администрации
Губкинского городского округа от
"11" "11" 2022г. № 556 - ДА



Масштаб 1:3200

Условные обозначения

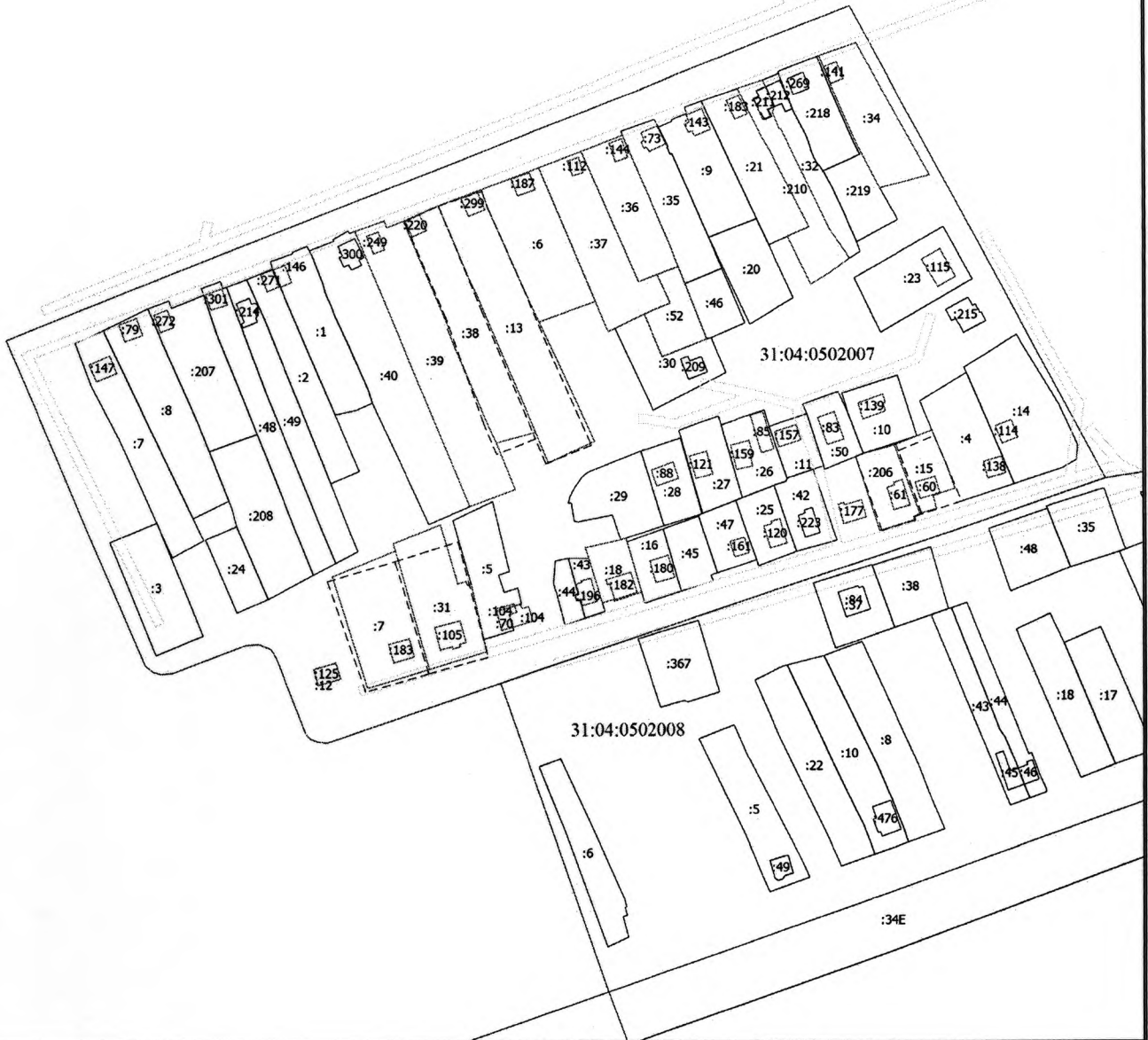
- Часть границы, местоположение которой определено при выполнении кадастровых работ
- :26E - Кадастровый номер земельного участка
- :44 - Уточняемый земельный участок
- :60 - Кадастровый номер здания
- :117 - Уточняемое здание
- Часть границы, сведения ЕГРН о которой позволяют однозначно определить ее положение на местности
- Часть контура, образованного проекцией вновь образованного наземного конструктивного элемента здания, сооружения, объекта незавершенного строительства
- Граница кадастрового квартала
- Граница зоны с особыми условиями
- 31:04:0502006 - Номер кадастрового квартала

Карта-план территории кадастрового квартала 31:04:0502007

Приложение № 18
УТВЕРЖДЕНА

постановлением администрации
Губкинского городского округа от
"11" "11" 2022г. № 2356

01



Масштаб 1:2200

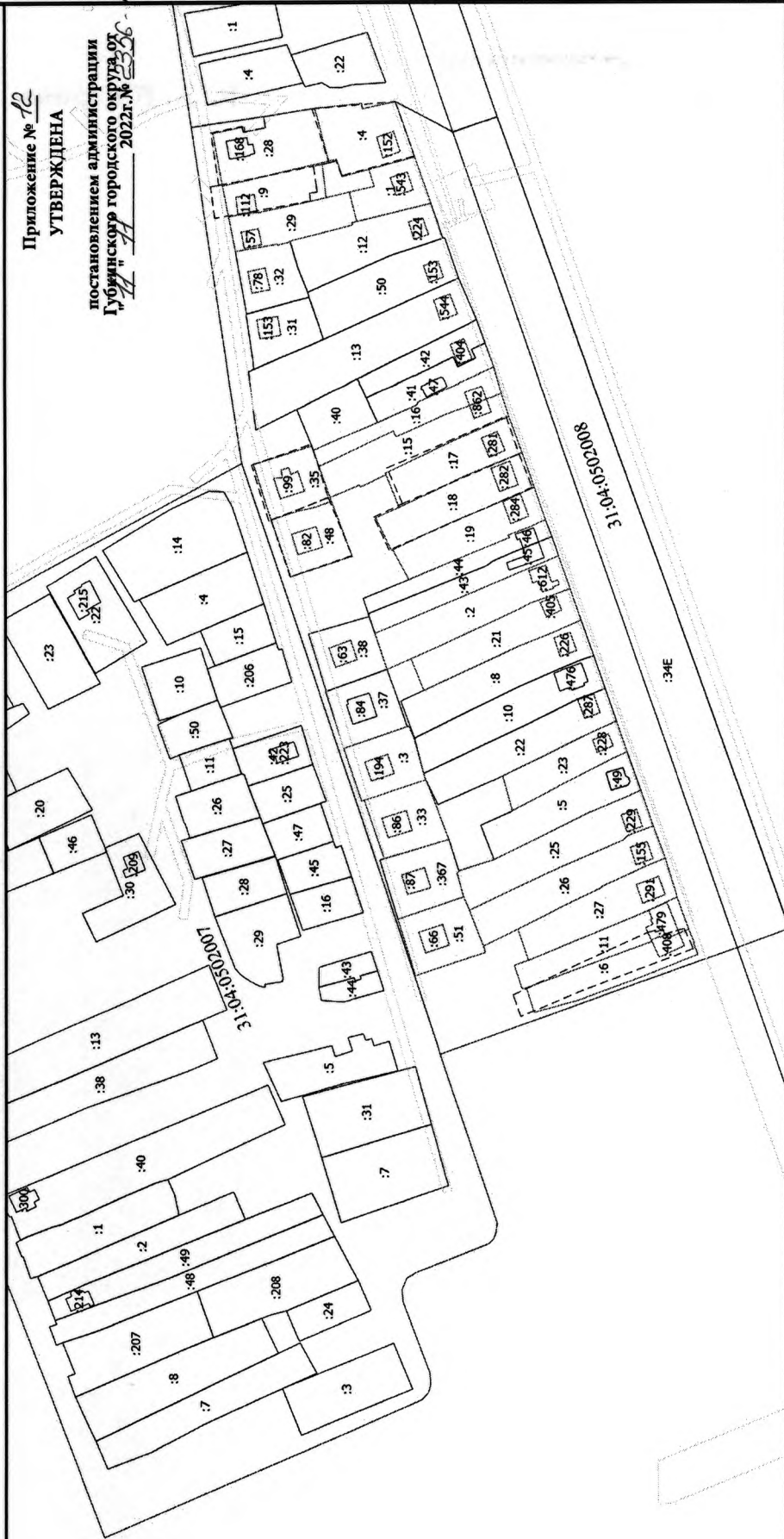
Условные обозначения

- - Часть границы, местоположение которой определено при выполнении кадастровых работ
- :1 - Кадастровый номер земельного участка
- :269 - Кадастровый номер здания
- - Часть границы, сведения ЕГРН о которой позволяют однозначно определить ее положение на местности
- - Часть контура, образованного проекцией вновь образованного наземного конструктивного элемента здания, сооружения, объекта незавершенного строительства
- - Часть контура, образованного проекцией существующего в ЕГРН наземного конструктивного элемента здания, сооружения, объекта незавершенного строительства
- - Граница кадастрового квартала
- - Граница зоны с особыми условиями
- - Граница населенного пункта
- - Часть контура, прекращающего свое существование
- 31:04:0502007 - Номер кадастрового квартала

Карта-план территории кадастрового квартала 31:04:0502008

Приложение № 12
УТВЕРЖДЕНА

постановлением администрации
Губинского городского округа от
14.11.2022г. № 338-ПА



Масштаб 1:2200

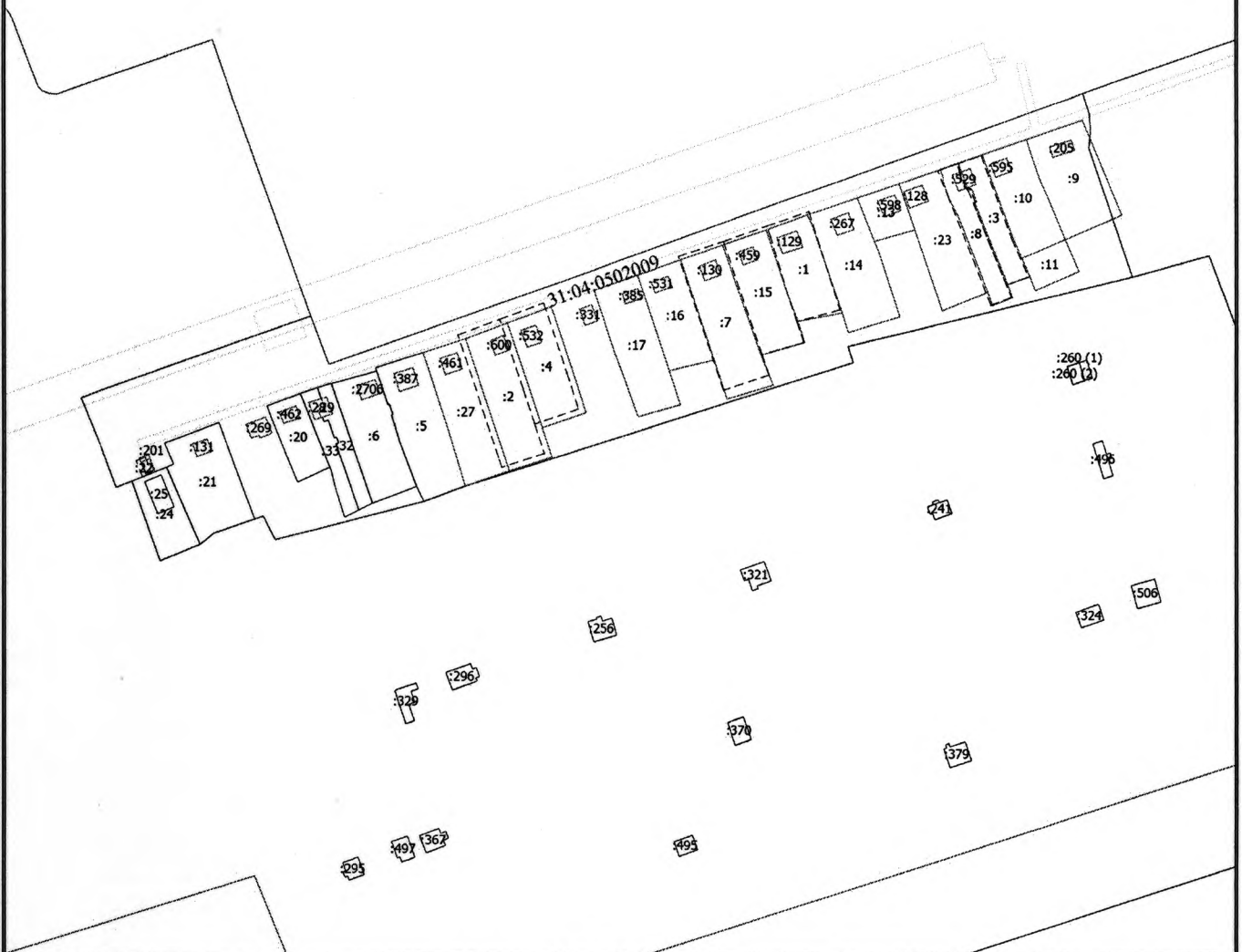
Условные обозначения

- Часть границы, местоположение которой определено при выполнении кадастровых работ
- :34E - Кадастровый номер земельного участка
- :476 - Кадастровый номер здания
- Часть границы, сведения ЕГРН о которой позволяют однозначно определить ее положение на местности
- Часть контура, образованного проекцией вновь образованного наземного конструктивного элемента здания, сооружения, объекта незавершенного строительства
- Часть контура, образованного проекцией существующего в ЕГРН наземного конструктивного элемента здания, сооружения, объекта незавершенного строительства
- Граница кадастрового квартала
- Граница зоны с особыми условиями
- - - - - Часть контура, прекращающего свое существование
- 31:04:0502008 - Номер кадастрового квартала
- - - - - Граница населенного пункта

Карта-план территории кадастрового квартала 31:04:0502009

Приложение № 13
УТВЕРЖДЕНА

постановлением администрации
Губкинского городского округа от
"11" "11" 2022г. № 2356-07A



Масштаб 1:2500

Условные обозначения

- - Часть границы, местоположение которой определено при выполнении кадастровых работ
- :1 - Кадастровый номер земельного участка
- :25 - Кадастровый номер здания
- - Часть границы, сведения ЕГРН о которой позволяют однозначно определить ее положение на местности
- - Часть контура, образованного проекцией вновь образованного наземного конструктивного элемента здания, сооружения, объекта незавершенного строительства
- - Часть контура, образованного проекцией существующего в ЕГРН наземного конструктивного элемента здания, сооружения, объекта незавершенного строительства
- - Граница кадастрового квартала
- - Граница зоны с особыми условиями
- - Часть контура, прекращающего свое существование
- 31:04:0502009 - Номер кадастрового квартала

Карта-план территории кадастрового квартала 31:04:0502010

Приложение № 14
УТВЕРЖДЕНА

постановлением администрации
Губкинского городского округа от
"17" 11 2022г. № 2356-7А



Масштаб 1:1800

Условные обозначения

- Часть границы, местоположение которой определено при выполнении кадастровых работ
- :1 - Кадастровый номер земельного участка
- :54 - Кадастровый номер здания
- Часть границы, сведения ЕГРН о которой позволяют однозначно определить ее положение на местности
- Часть контура, образованного проекцией вновь образованного наземного конструктивного элемента здания, сооружения, объекта незавершенного строительства
- Часть контура, образованного проекцией существующего в ЕГРН наземного конструктивного элемента здания, сооружения, объекта незавершенного строительства
- Граница кадастрового квартала
- Граница зоны с особыми условиями
- - - - - Часть границы земельного участка, прекращающего свое существование
- 31:04:0502010 - Часть контура, прекращающего свое существование

Карта-план территории кадастрового квартала 31:04:0502011

Приложение № 15
УТВЕРЖДЕНА

постановлением администрации
Губкинского городского округа от
"11" "11" 2022г. № 2356-ПА



Масштаб 1:2500

Условные обозначения

- Часть границы, местоположение которой определено при выполнении кадастровых работ
- :30 - Уточняемый земельный участок
- :138 - Уточняемое здание
- Часть границы, сведения ЕГРН о которой позволяют однозначно определить ее положение на местности
- Часть контура, образованного проекцией вновь образованного наземного конструктивного элемента здания, сооружения, объекта незавершенного строительства
- Часть контура, образованного проекцией существующего в ЕГРН наземного конструктивного элемента здания, сооружения, объекта незавершенного строительства
- Граница кадастрового квартала
- Граница зоны с особыми условиями
- Часть контура, прекращающего свое существование
- 31:04:0502011 - Номер кадастрового квартала
- Граница населенного пункта

Карта-план территории кадастрового квартала 31:04:0502012

Приложение № 16
УТВЕРЖДЕНА

постановлением администрации
Губкинского городского округа от
"17" "11" 2022г. № 306-ПА



Масштаб 1:2200

Условные обозначения

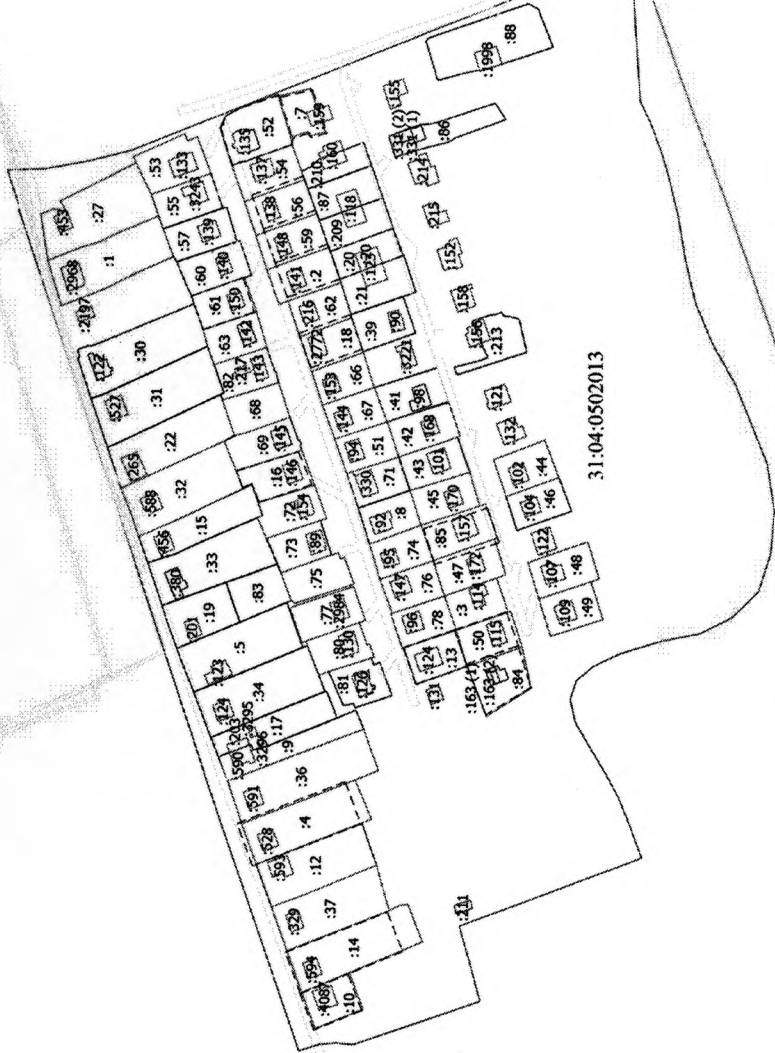
- Часть границы, местоположение которой определено при выполнении кадастровых работ
- :31E - Кадастровый номер земельного участка
- :159 - Кадастровый номер здания
- Часть границы, сведения ЕГРН о которой позволяют однозначно определить ее положение на местности
- Часть контура, образованного проекцией вновь образованного наземного конструктивного элемента здания, сооружения, объекта незавершенного строительства
- Граница кадастрового квартала
- Граница зоны с особыми условиями
- Часть контура, прекращающего свое существование
- 31:04:0502012 - Номер кадастрового квартала
- Граница населенного пункта

Карта-план территории кадастрового квартала 31:04:0502013

Приложение № 14

УТВЕРЖДЕНА

постановлением администрации
Губкинского городского округа от
"11" "11" 2022г. № 2386-24



Масштаб 1:2800

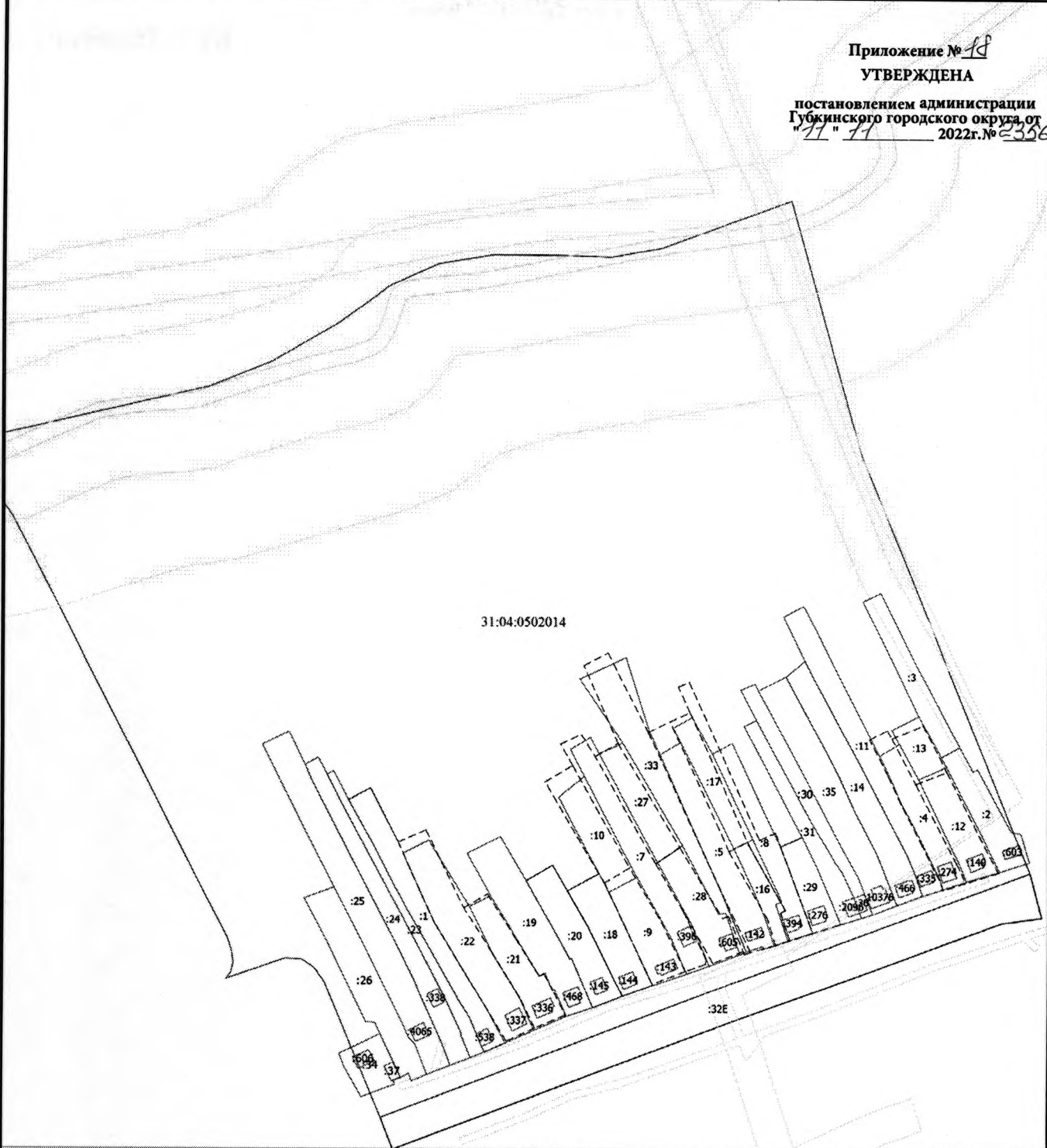
Условные обозначения

- Часть границы, местоположение которой определено при выполнении кадастровых работ
- :10 - Кадастровый номер земельного участка
- :122 - Кадастровый номер здания
- Часть границы, сведения ЕГРН о которой позволяют однозначно определить ее положение на местности
- Часть контура, образованного проекцией наземного конструктивного элемента здания, сооружения, объекта незавершенного строительства
- Часть контура, образованного проекцией существующего в ЕГРН наземного конструктивного элемента здания, сооружения, объекта незавершенного строительства
- Граница кадастрового квартала
- Граница зоны с особыми условиями
- 31.04.0502013 - Номер кадастрового квартала
- Граница населенного пункта

Карта-план территории кадастрового квартала 31:04:0502014

Приложение № 18
УТВЕРЖДЕНА

постановлением администрации
Губкинского городского округа от
"11" "11" 2022г. № 356-ПА



Масштаб 1:2500

Условные обозначения

- Часть границы, местоположение которой определено при выполнении кадастровых работ
- :23 - Уточняемый земельный участок
- :4065 - Уточняемое здание
- Часть границы, сведения ЕГРН о которой позволяют однозначно определить ее положение на местности
- Часть контура, образованного проекцией вновь образованного наземного конструктивного элемента здания, сооружения, объекта незавершенного строительства
- Часть контура, образованного проекцией существующего в ЕГРН наземного конструктивного элемента здания, сооружения, объекта незавершенного строительства
- Граница кадастрового квартала
- Граница зоны с особыми условиями
- Часть ганицы земельного участка, прекращающего своё существование
- 31:04:0502014 - Номер кадастрового квартала

Карта-план территории кадастрового квартала 31:04:0502015

Приложение № 19
УТВЕРЖДЕНА

постановлением администрации
Губкинского городского округа от
"11" "11" 2022г. № 2358-17А



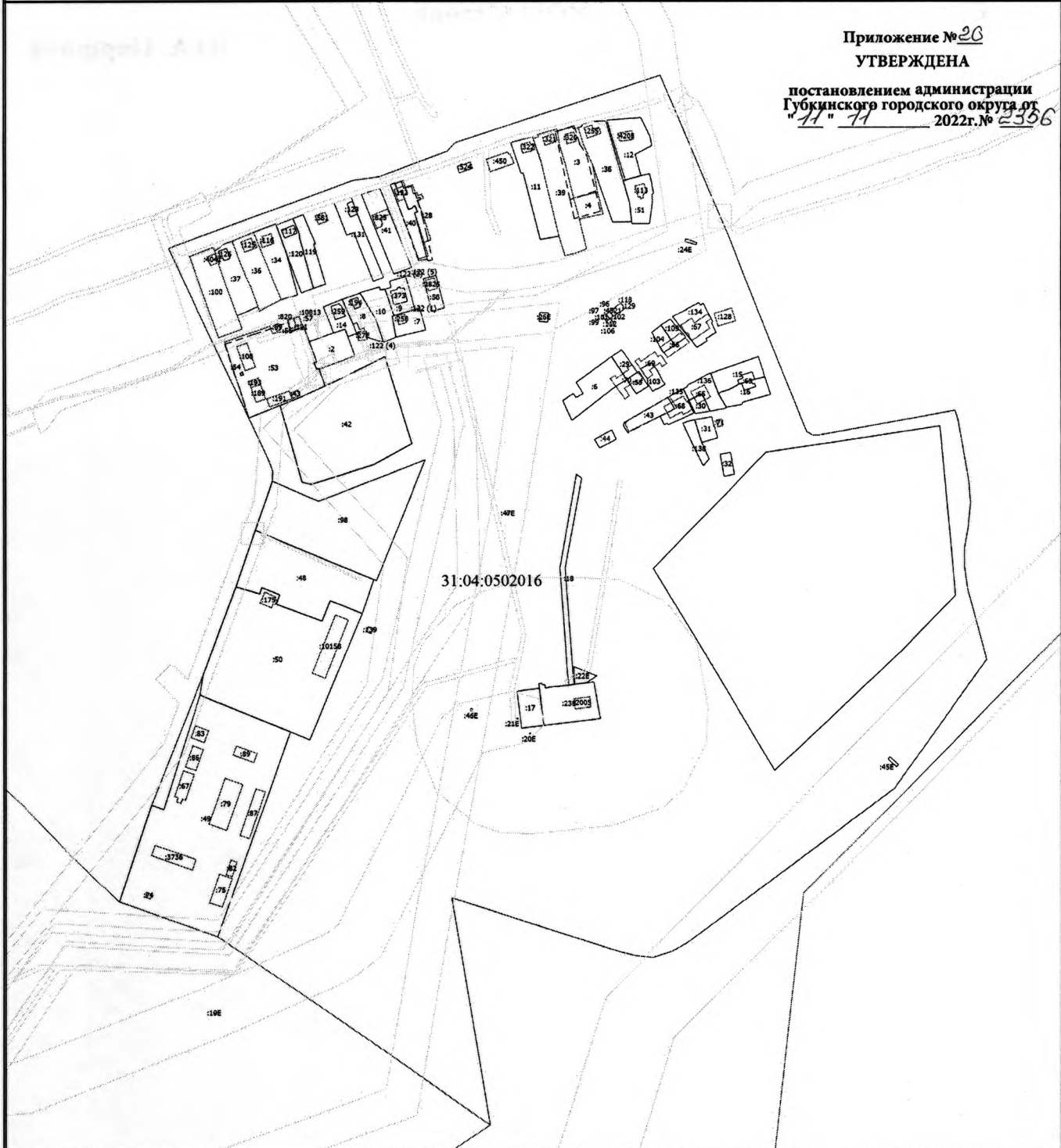
Масштаб 1:2500

Условные обозначения

- Часть границы, местоположение которой определено при выполнении кадастровых работ
- :1 - Кадастровый номер земельного участка
- :10131 - Кадастровый номер здания
- Часть границы, сведения ЕГРН о которой позволяют однозначно определить ее положение на местности
- Часть контура, образованного проекцией вновь образованного наземного конструктивного элемента здания, сооружения, объекта незавершенного строительства
- Часть контура, образованного проекцией существующего в ЕГРН наземного конструктивного элемента здания, сооружения, объекта незавершенного строительства
- Граница кадастрового квартала
- Граница зоны с особыми условиями
- Часть контура, прекращающего свое существование
- 31:04:0502015 - Номер кадастрового квартала
- Граница населенного пункта

Карта-план территории кадастрового квартала 31:04:0502016

Приложение №26
 УТВЕРЖДЕНА
 постановлением администрации
 Губкинского городского округа от
 "11" "11" 2022г. № 2356-17А



31:04:0502016

Масштаб 1:3800

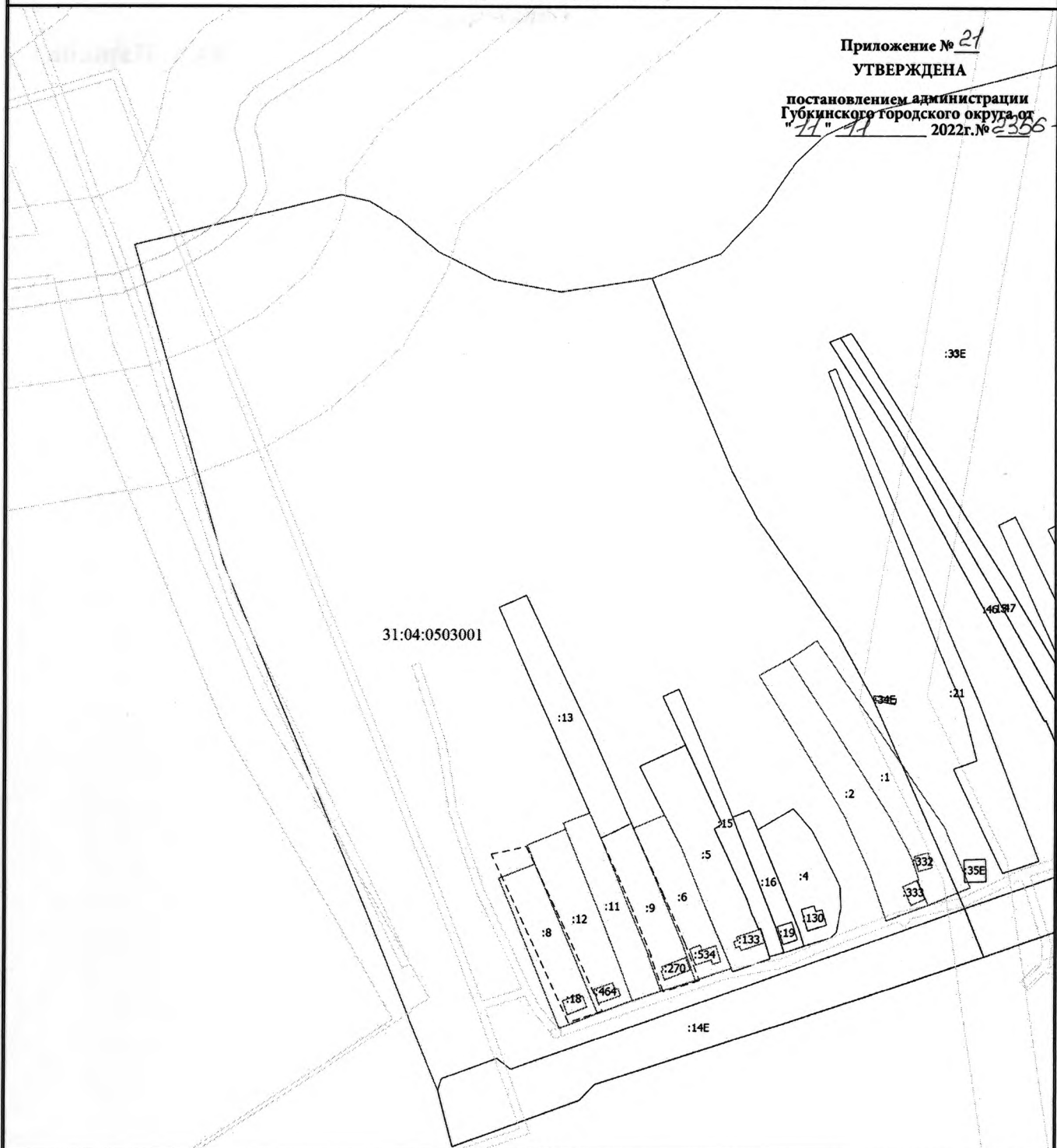
Условные обозначения

- - Часть границы, местоположение которой определено при выполнении кадастровых работ
- :19E - Кадастровый номер земельного участка
- :259 - Кадастровый номер здания
- - Часть границы, сведения ЕГРН о которой позволяют однозначно определить ее положение на местности
- - Часть контура, образованного проекцией вновь образованного наземного конструктивного элемента здания, сооружения, объекта незавершенного строительства
- - Часть контура, образованного проекцией существующего в ЕГРН наземного конструктивного элемента здания, сооружения, объекта незавершенного строительства
- - Граница кадастрового квартала
- - Граница зоны с особыми условиями
- - - - - Часть контура, прекращающего свое существование
- 31:04:0502016 - Номер кадастрового квартала
- - - - - Граница населенного пункта

Карта-план территории кадастрового квартала 31:04:0503001

Приложение № 21
УТВЕРЖДЕНА

постановлением администрации
Губкинского городского округа от
"11" "11" 2022г. № 2356-17А



Масштаб 1:2000

Условные обозначения

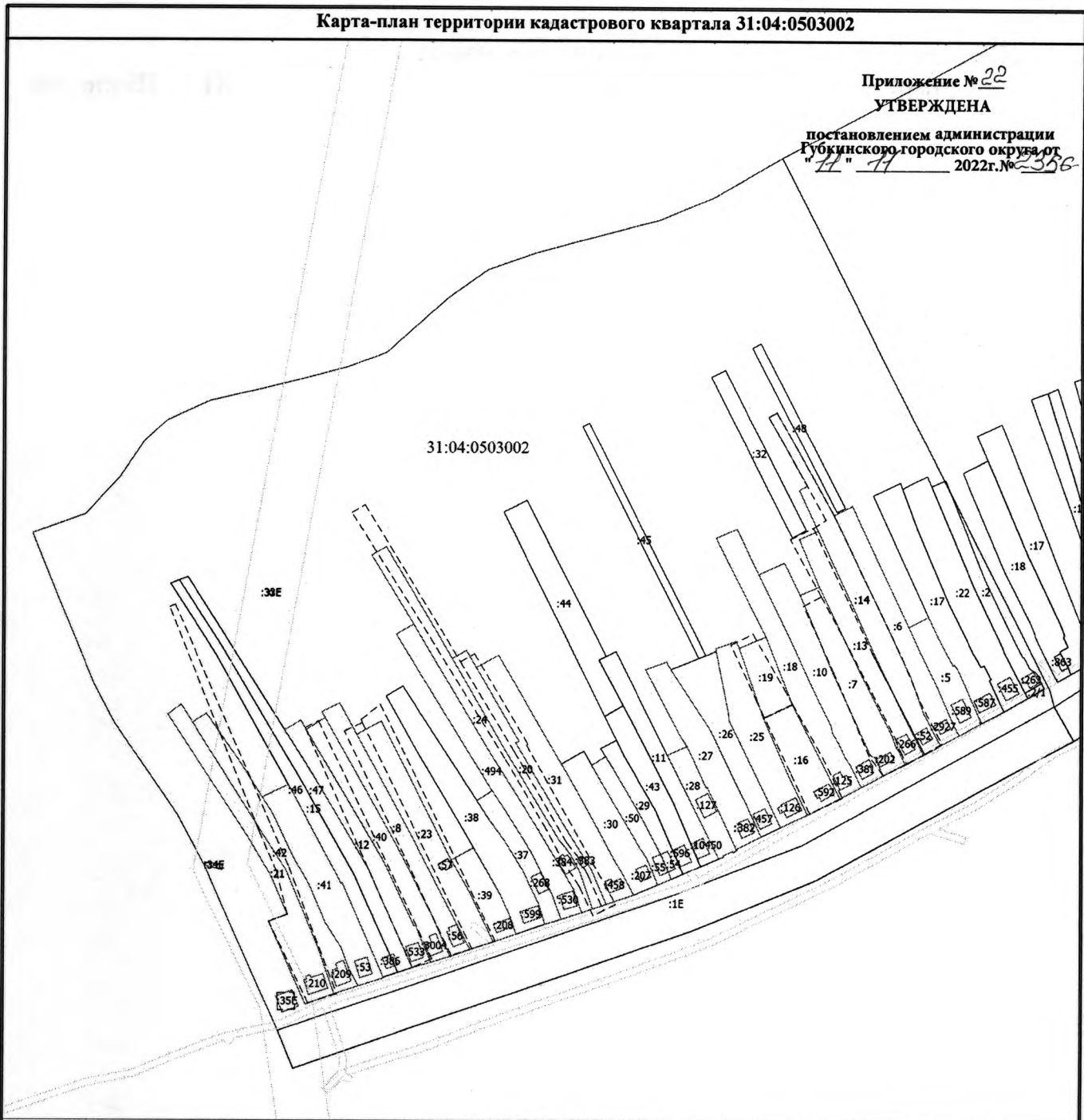
- - Часть границы, местоположение которой определено при выполнении кадастровых работ
- :14E - Кадастровый номер земельного участка
- :130 - Кадастровый номер здания
- - Часть границы, сведения ЕГРН о которой позволяют однозначно определить ее положение на местности
- - Часть контура, образованного проекцией вновь образованного наземного конструктивного элемента здания, сооружения, объекта незавершенного строительства
- - Часть контура, образованного проекцией существующего в ЕГРН наземного конструктивного элемента здания, сооружения, объекта незавершенного строительства
- - Граница кадастрового квартала
- - Граница зоны с особыми условиями
- - Часть контура, прекращающего свое существование
- 31:04:0503001 - Номер кадастрового квартала
- - Граница населенного пункта

Карта-план территории кадастрового квартала 31:04:0503002

Приложение № 22

УТВЕРЖДЕНА

постановлением администрации
Губкинского городского округа от
"17" "11" 2022г. № 356/22



Масштаб 1:2600

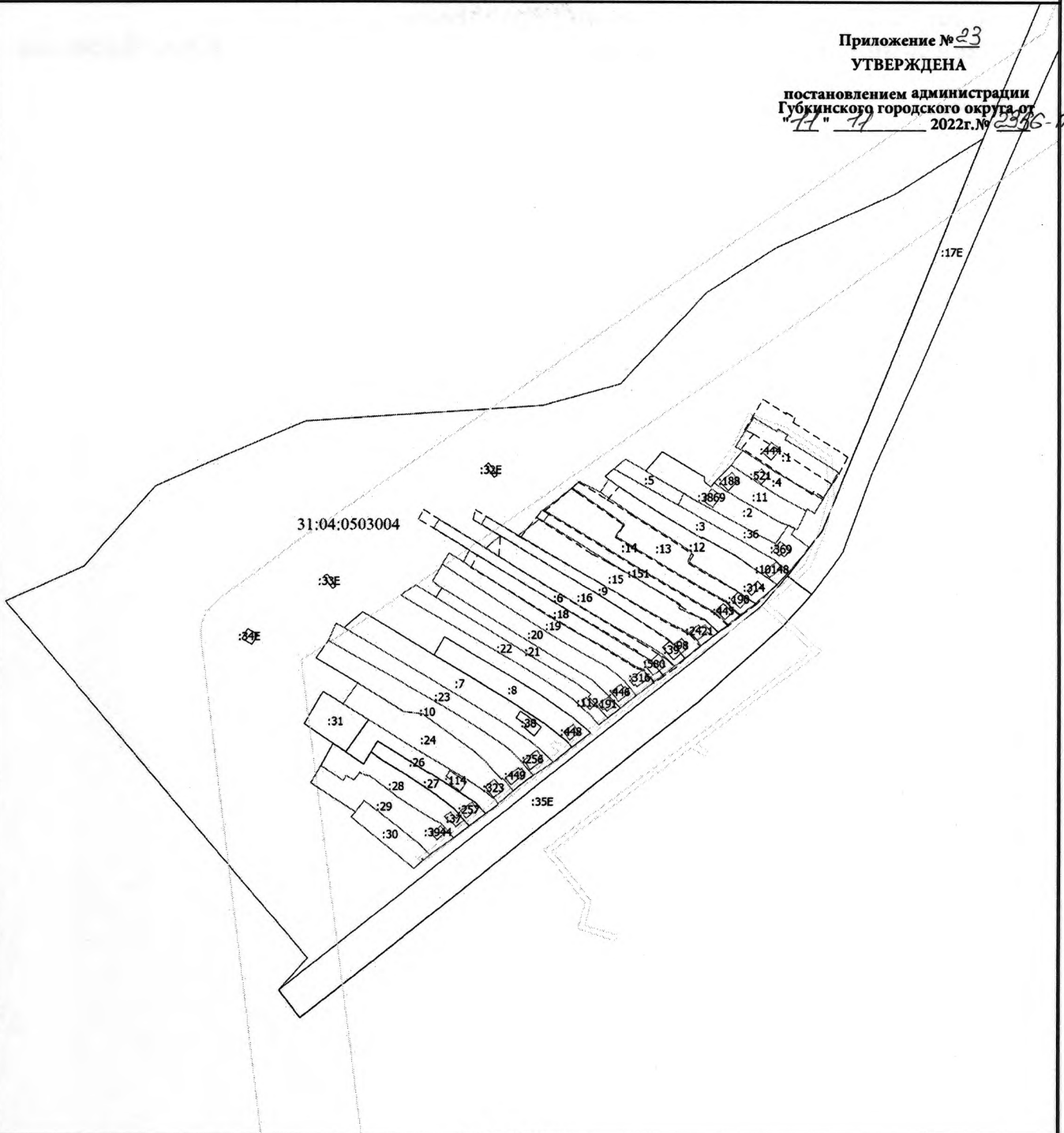
Условные обозначения

- - Часть границы, местоположение которой определено при выполнении кадастровых работ
- :57 - Кадастровый номер здания
- - Часть границы, сведения ЕГРН о которой позволяют однозначно определить ее положение на местности
- - Часть контура, образованного проекцией существующего в ЕГРН наземного конструктивного элемента здания, сооружения, объекта незавершенного строительства
- - Граница кадастрового квартала
- - Граница зоны с особыми условиями
- - Часть контура, прекращающего свое существование
- - Часть контура, образованного проекцией вновь образованного наземного конструктивного элемента здания, сооружения, объекта незавершенного строительства
- 31:04:0503002 - Номер кадастрового квартала
- - Граница населенного пункта
- - Характерная точка границы земельного участка, сведения ЕГРН о которой не соответствуют требованиям, установленным в соответствии с частью 13 статьи 22 Федерального закона от 13 июля 2015 г. N 218-ФЗ "О государственной регистрации недвижимости"

Карта-план территории кадастрового квартала 31:04:0503004

Приложение № 23
УТВЕРЖДЕНА

постановлением администрации
Губкинского городского округа от
"11" 11 2022г. № 23/16-21



Масштаб 1:3000

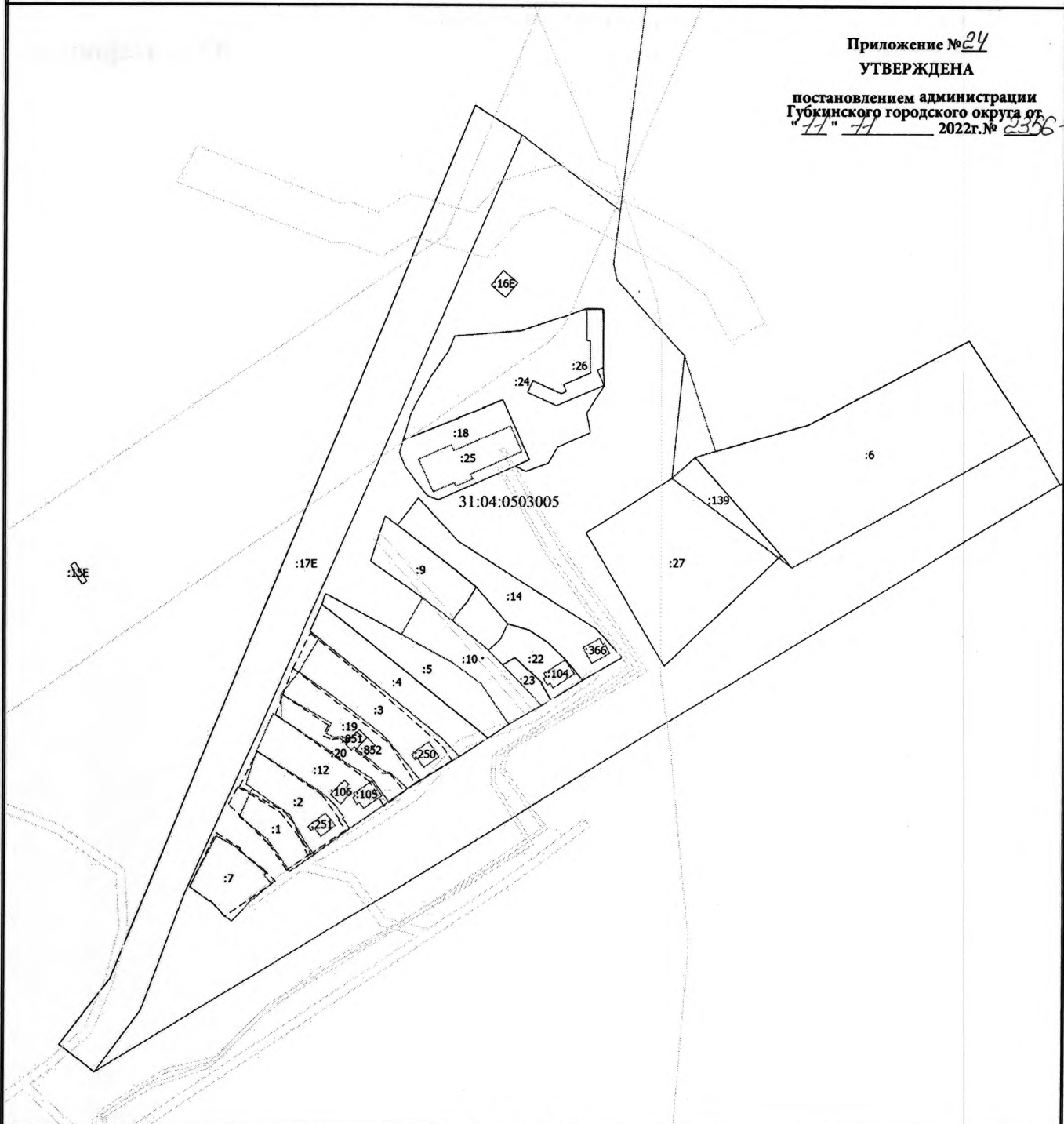
Условные обозначения

- - Вновь образованная часть границы, сведения о которой достаточны для определения ее местоположения
- :32E - Кадастровый номер земельного участка
- :30 - Уточняемый земельный участок
- :3869 - Уточняемое здание
- - Часть границы, сведения ЕГРН о которой позволяют однозначно определить ее положение на местности
- - Часть контура, образованного проекцией вновь образованного наземного конструктивного элемента здания, сооружения, объекта незавершенного строительства
- - Граница кадастрового квартала
- - Граница зоны с особыми условиями
- - - - - Часть границы земельного участка, прекращающего свое существование
- 31:04:0503004 - Номер кадастрового квартала
- - - - - Граница населенного пункта

Карта-план территории кадастрового квартала 31:04:0503005

Приложение № 24
УТВЕРЖДЕНА

постановлением администрации
Губкинского городского округа от
" 11 " 11 2022г. № 2356-11А



Масштаб 1:2000

Условные обозначения

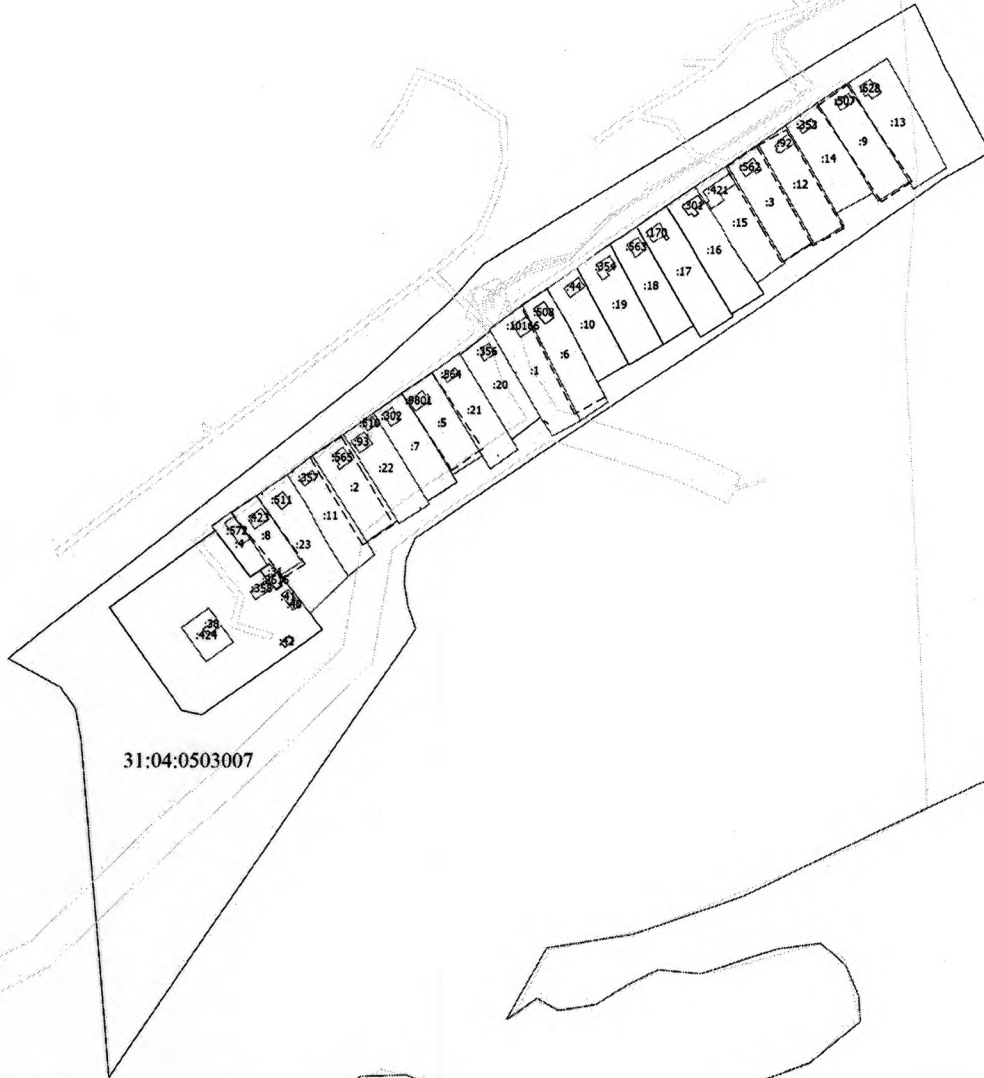
- Часть границы, местоположение которой определено при выполнении кадастровых работ
- :15E - Кадастровый номер земельного участка
- :10 - Уточняемый земельный участок
- :251 - Уточняемое здание
- Часть границы, сведения ЕГРН о которой позволяют однозначно определить ее положение на местности
- Часть контура, образованного проекцией вновь образованного наземного конструктивного элемента здания, сооружения, объекта незавершенного строительства
- Граница кадастрового квартала
- Граница зоны с особыми условиями
- Часть границы земельного участка, прекращающего свое существование
- 31:04:0503005 - Номер кадастрового квартала
- Граница населенного пункта

Карта-план территории кадастрового квартала 31:04:0503007

Приложение № 25

УТВЕРЖДЕНА

постановлением администрации
Губкинского городского округа от
" 11 " 11 2022г. № 2356-7А



31:04:0503007

Масштаб 1:3500

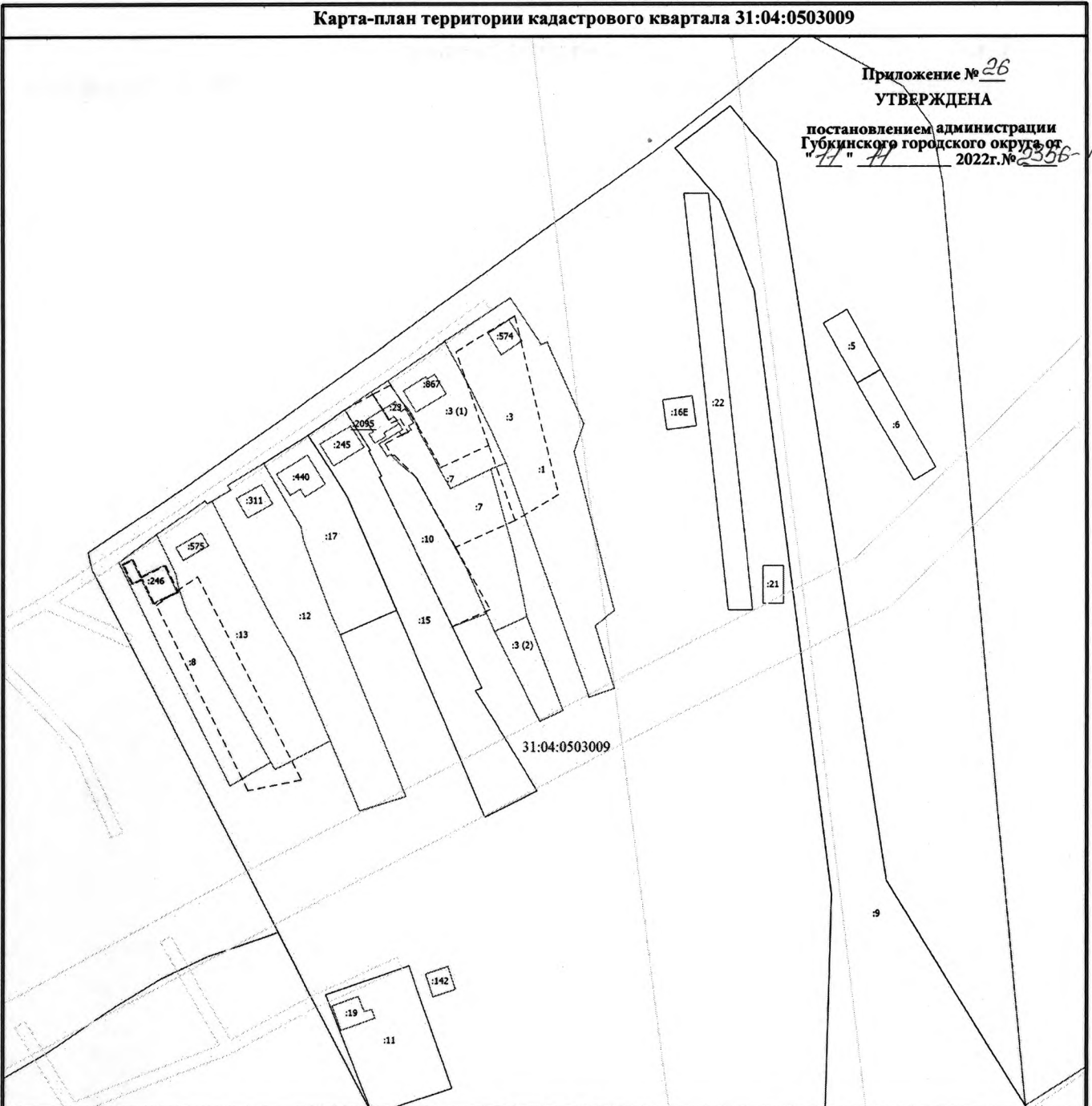
Условные обозначения

- Вновь образованная часть границы, сведения о которой достаточны для определения ее местоположения
- :10 - Кадастровый номер земельного участка
- :23 - Уточняемый земельный участок
- :424 - Уточняемое здание
- Часть границы, сведения ЕГРН о которой позволяют однозначно определить ее положение на местности
- Часть контура, образованного проекцией вновь образованного наземного конструктивного элемента здания, сооружения, объекта незавершенного строительства
- Граница кадастрового квартала
- Граница зоны с особыми условиями
- Часть границы земельного участка, прекращающего свое существование
- 31:04:0503007 - Номер кадастрового квартала
- Граница населенного пункта

Карта-план территории кадастрового квартала 31:04:0503009

Приложение № 26
УТВЕРЖДЕНА

постановлением администрации
Губкинского городского округа от
"11" /11/ 2022г. № 2356-7А



Масштаб 1:1500

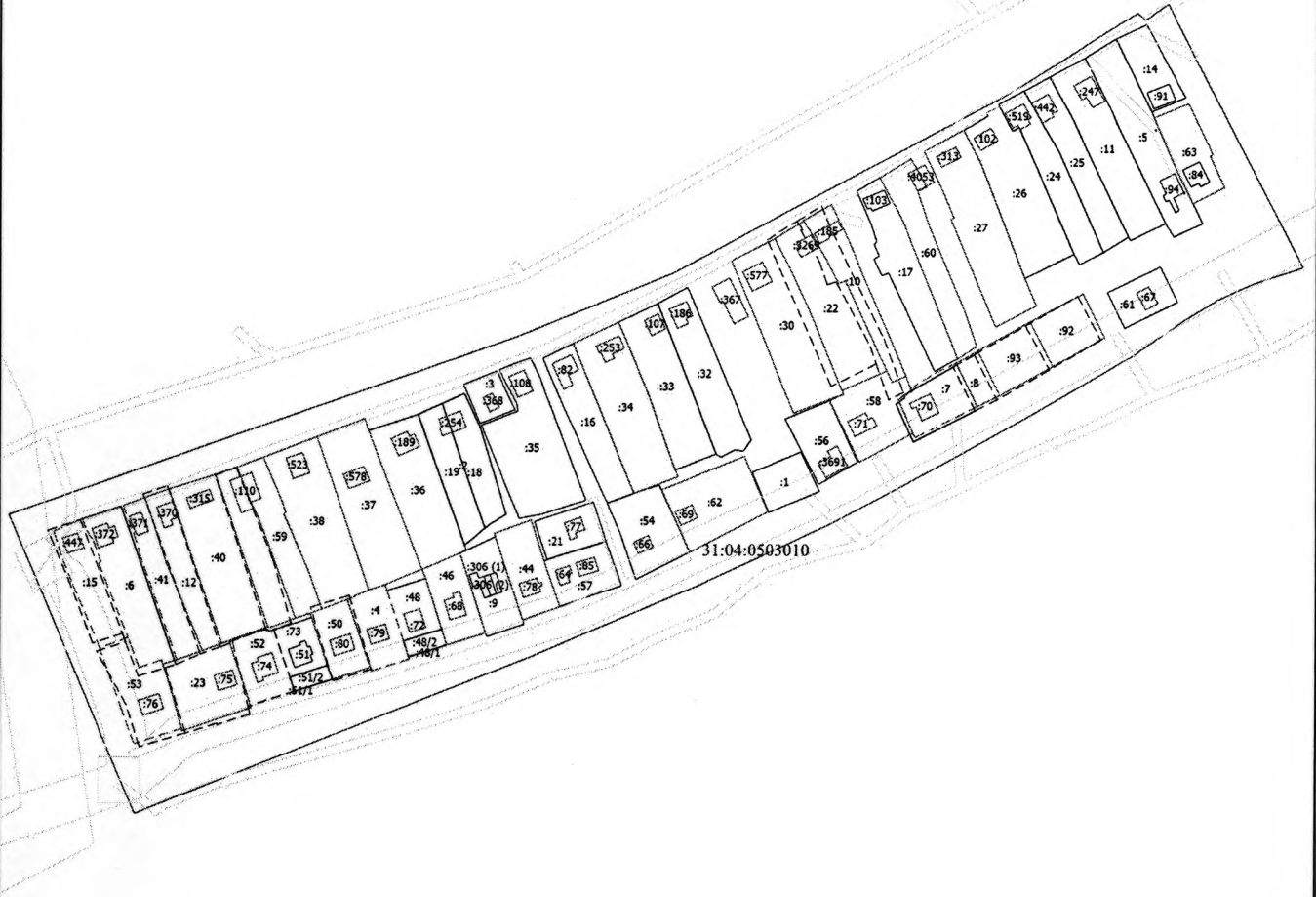
Условные обозначения

- Часть границы, местоположение которой определено при выполнении кадастровых работ
- - Характерная точка границы земельного участка, сведения ЕГРН о которой соответствуют требованиям, установленным в соответствии с частью 13 статьи 22 Федерального закона от 13 июля 2015 г. N 218-ФЗ "О государственной регистрации недвижимости"
- 1 - Обозначение характерной точки, местоположение которой не изменилось или было уточнено
- м1у(29) - Обозначение новой характерной точки
- :13 - Уточняемый земельный участок
- :575 - Уточняемое здание
- Часть границы, сведения ЕГРН о которой позволяют однозначно определить ее положение на местности
- Часть контура, образованного проекцией вновь образованного наземного конструктивного элемента здания
- Граница кадастрового квартала
- Граница зоны с особыми условиями
- - Характерная точка границы земельного участка, сведения ЕГРН о которой не соответствуют требованиям, установленным в соответствии с частью 13 статьи 22 Федерального закона от 13 июля 2015 г. N 218-ФЗ "О государственной регистрации недвижимости"
- - Характерная точка границы земельного участка, сведения о которой отсутствуют в ЕГРН, местоположение которой определено при кадастровых работах (новая характерная точка)
- 31:04:0503009 - Номер кадастрового квартала

Карта-план территории кадастрового квартала 31:04:0503010

Приложение № 24
УТВЕРЖДЕНА

постановлением администрации
Губкинского городского округа от
"11" "11" 2022г. № 2356-7А



Масштаб 1:2500

Условные обозначения

- Часть границы, местоположение которой определено при выполнении кадастровых работ
- :1 - Кадастровый номер земельного участка
- :103 - Кадастровый номер здания
- Часть границы, сведения ЕГРН о которой позволяют однозначно определить ее положение на местности
- Часть контура, образованного проекцией вновь образованного наземного конструктивного элемента здания, сооружения, объекта незавершенного строительства
- Часть контура, образованного проекцией существующего в ЕГРН наземного конструктивного элемента здания, сооружения, объекта незавершенного строительства
- Граница кадастрового квартала
- Граница зоны с особыми условиями
- Часть границы земельного участка, прекращающего свое существование
- 31:04:0503010 - Номер кадастрового квартала

Карта-план территории кадастрового квартала 31:04:0503011

Приложение № 28
УТВЕРЖДЕНА

постановлением администрации
Губкинского городского округа от
"17" "11" 2022г. № 356-09



Масштаб 1:2500

Условные обозначения

- Вновь образованная часть границы, сведения о которой достаточны для определения ее местоположения
- :1 - Кадастровый номер земельного участка
- :39 - Уточняемый земельный участок
- :85 - Уточняемое здание
- Часть границы, сведения ЕГРН о которой позволяют однозначно определить ее положение на местности
- Часть контура, образованного проекцией вновь образованного наземного конструктивного элемента здания, сооружения, объекта незавершенного строительства
- Граница кадастрового квартала
- Граница зоны с особыми условиями
- - - - - Часть границы земельного участка, прекращающего свое существование
- 31:04:0503011 - Номер кадастрового квартала
- - - - - Граница населенного пункта

Карта-план территории кадастрового квартала 31:03:0704001

Приложение № 29

УТВЕРЖДЕНА

постановлением администрации

Губкинского городского округа от

"11" "11" 2022г. № 2356-171



Масштаб 1:3500

Условные обозначения

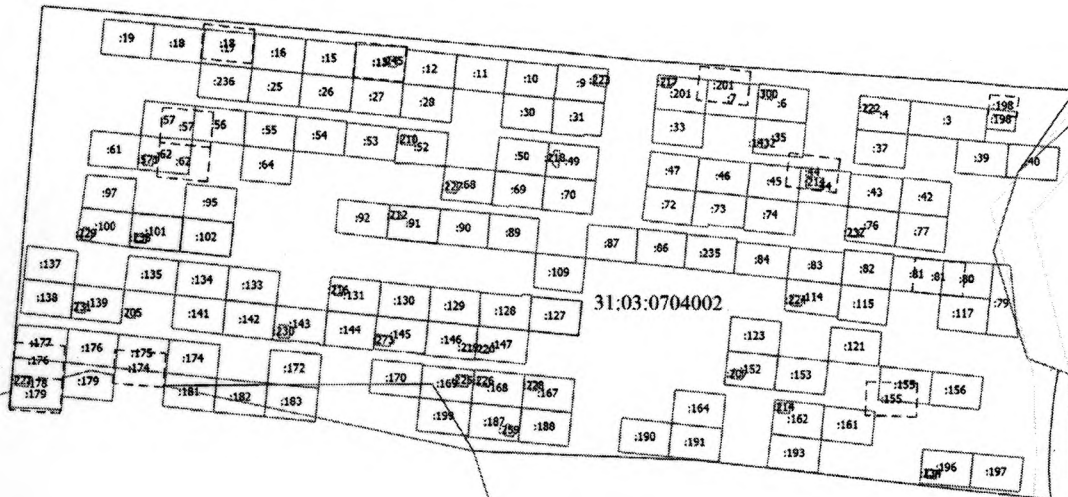
- - Вновь образованная часть границы, сведения о которой достаточны для определения ее местоположения
- :192E - Кадастровый номер земельного участка
- :25 - Уточняемый земельный участок
- :2612 - Уточняемое здание
- - Часть границы, сведения ЕГРН о которой позволяют однозначно определить ее положение на местности
- - Часть контура, образованного проекцией вновь образованного наземного конструктивного элемента здания, сооружения, объекта незавершенного строительства
- - Граница кадастрового квартала
- - Граница муниципального образования
- - Граница зоны с особыми условиями
- - Часть границы земельного участка, прекращающего свое существование
- 31:03:0704001 - Номер кадастрового квартала

Карта-план территории кадастрового квартала 31:03:0704002

Приложение №30

УТВЕРЖДЕНА

постановлением администрации
Губкинского городского округа от
"11" /11/ 2022г. № 356-1/21



Масштаб 1:3000

Условные обозначения

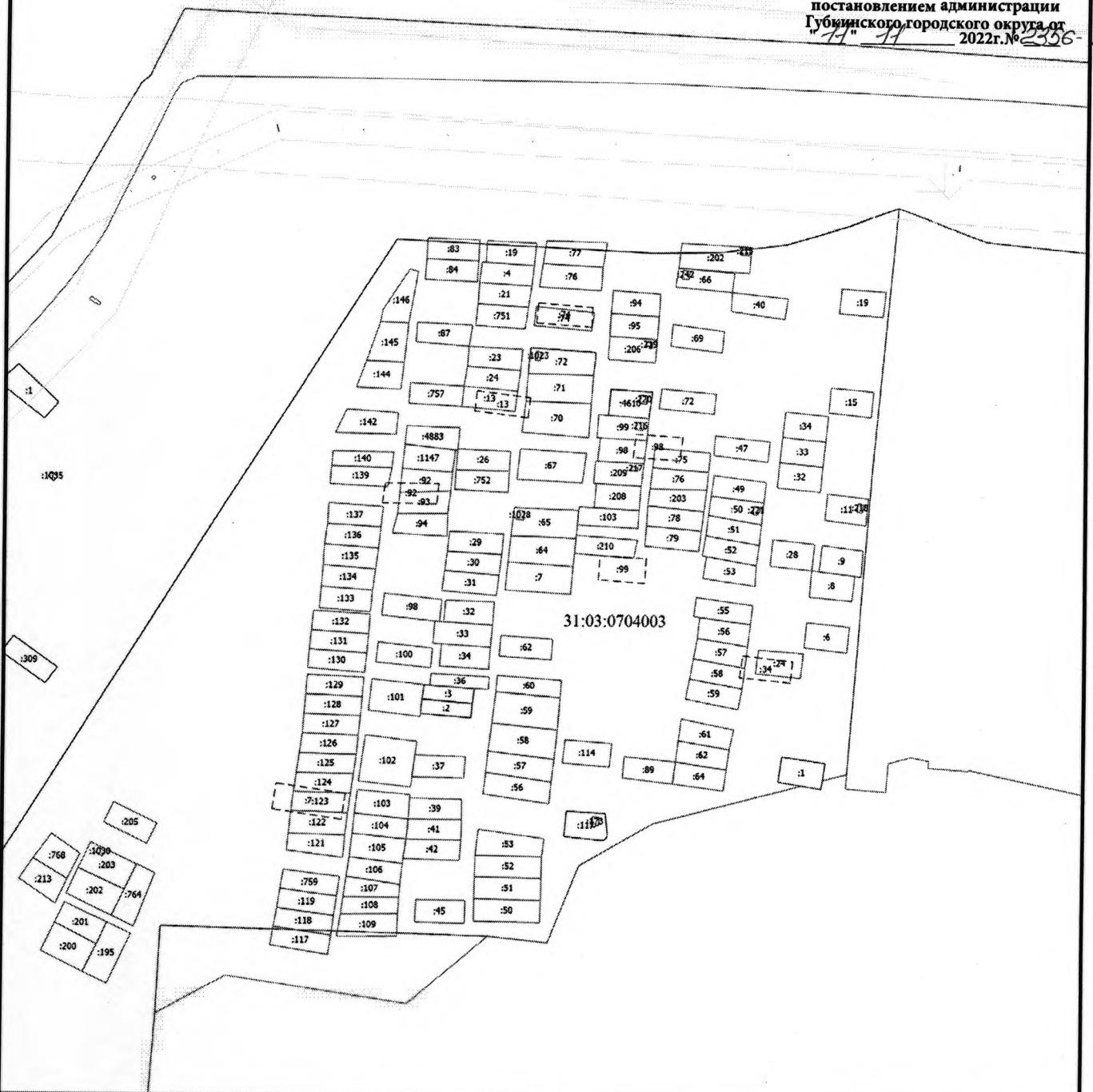
- Часть границы, местоположение которой определено при выполнении кадастровых работ
- :101 - Кадастровый номер земельного участка
- :19 - Уточняемый земельный участок
- :223 - Уточняемое здание
- Часть границы, сведения ЕГРН о которой позволяют однозначно определить ее положение на местности
- Часть контура, образованного проекцией вновь образованного наземного конструктивного элемента здания, сооружения, объекта незавершенного строительства
- Граница кадастрового квартала
- Граница населенного пункта
- Граница зоны с особыми условиями
- Часть границы земельного участка, прекращающего свое существование
- 31:03:0704002 - Номер кадастрового квартала

Карта-план территории кадастрового квартала 31:03:0704003

Приложение № 31

УТВЕРЖДЕНА

постановлением администрации
Губинского городского округа от
"14" "11" 2022г. № 2356-174



Масштаб 1:3000

Условные обозначения

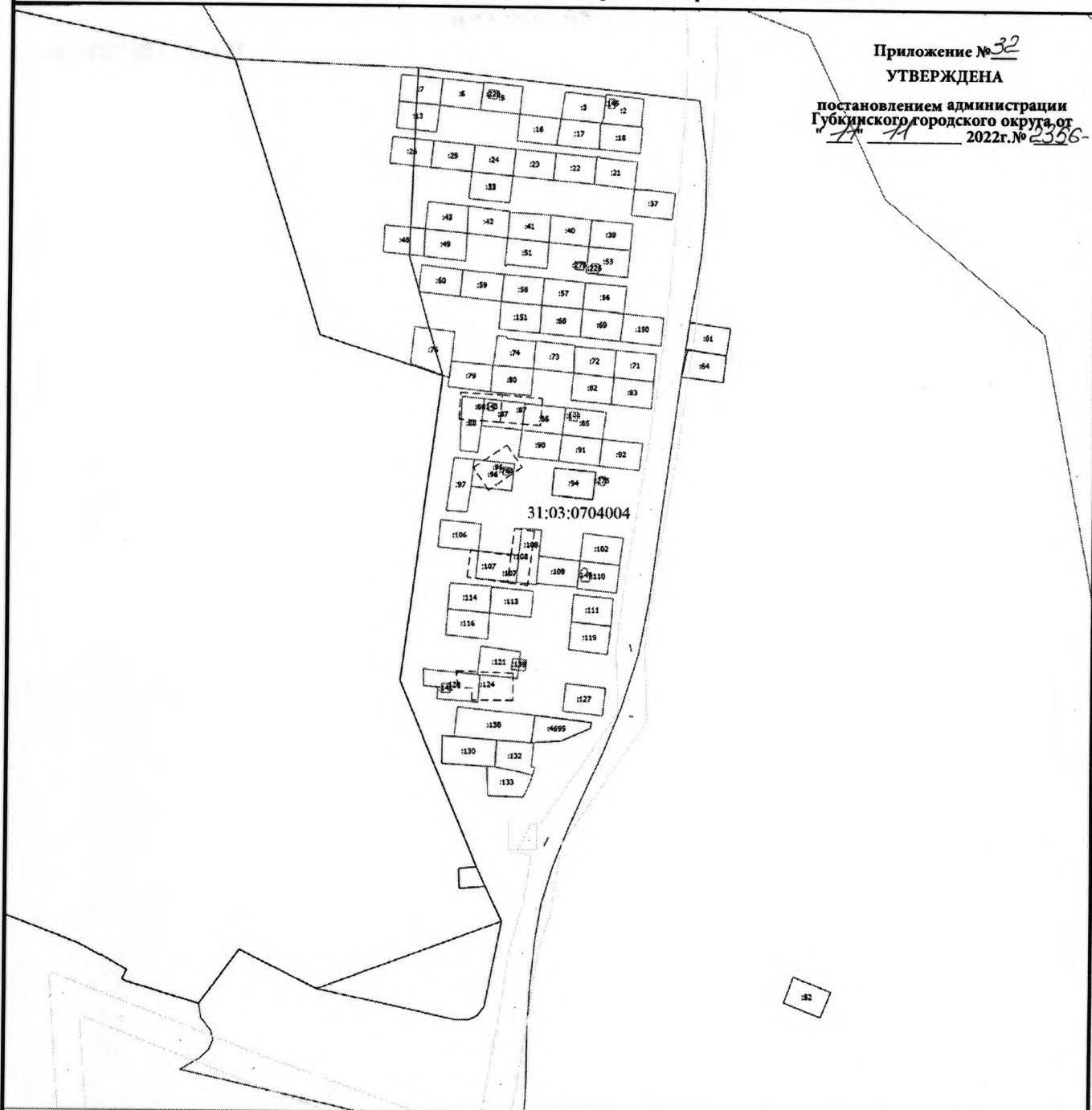
- - Часть границы, местоположение которой определено при выполнении кадастровых работ
- :4610 - Кадастровый номер земельного участка
- :117 - Уточняемый земельный участок
- :1028 - Уточняемое здание
- - Часть границы, сведения ЕГРН о которой позволяют однозначно определить ее положение на местности
- - Часть контура, образованного проекцией вновь образованного наземного конструктивного элемента здания, сооружения, объекта незавершенного строительства
- - Граница кадастрового квартала
- - Граница муниципального образования
- - Граница зоны с особыми условиями
- - - - - Часть границы земельного участка, прекращающего свое существование
- 31:03:0704003 - Номер кадастрового квартала

Карта-план территории кадастрового квартала 31:03:0704004

Приложение № 32

УТВЕРЖДЕНА

постановлением администрации
Губкинского городского округа от
2022г. № 2356-7А



Масштаб 1:3000

Условные обозначения

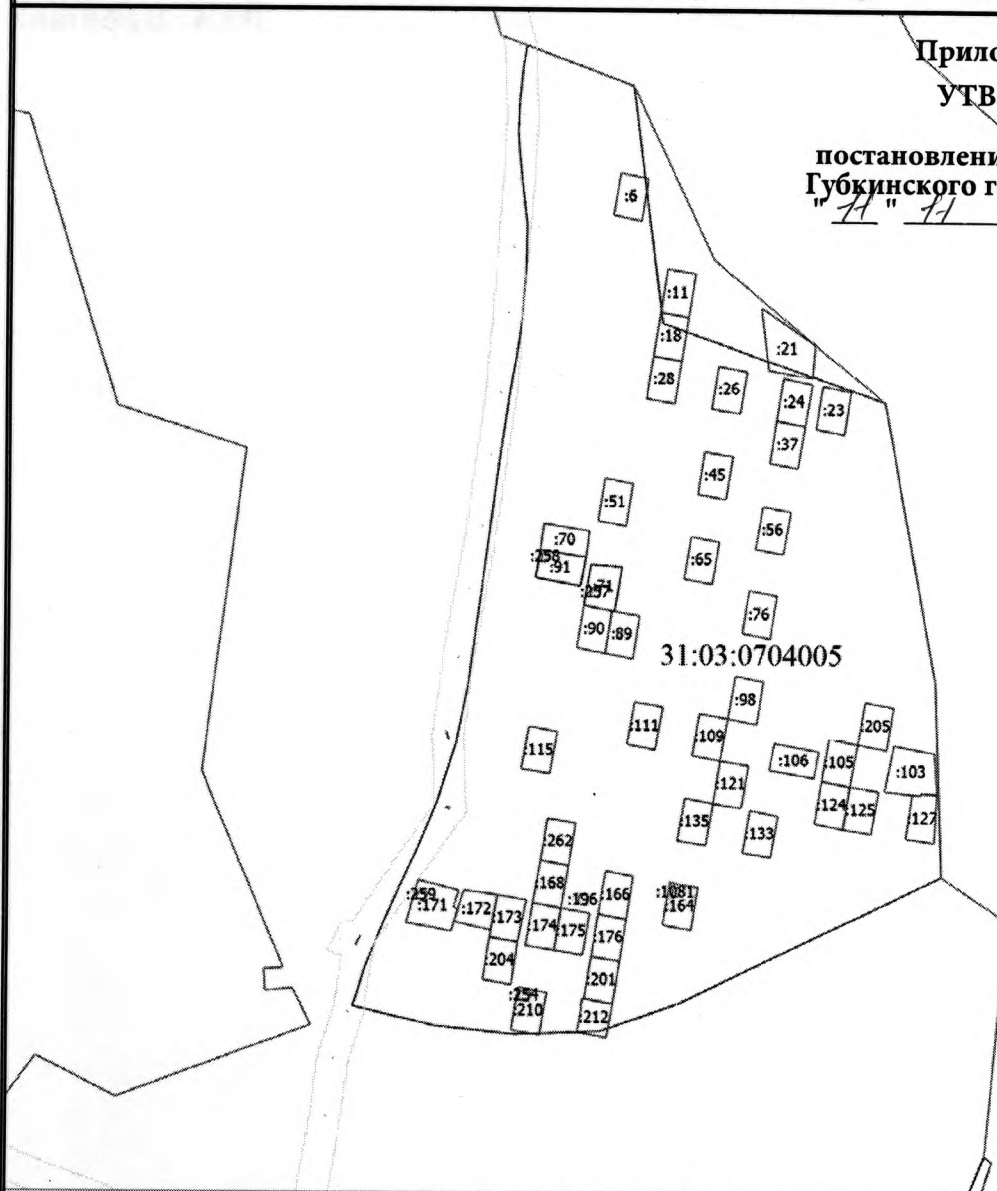
- Вновь образованная часть границы, сведения о которой достаточны для определения ее местоположения
- :4695 - Кадастровый номер земельного участка
- :7 - Уточняемый земельный участок
- :149 - Уточняемое здание
- Часть контура, образованного проекцией вновь образованного наземного конструктивного элемента здания, сооружения, объекта незавершенного строительства
- Часть границы, сведения ЕГРН о которой позволяют однозначно определить ее положение на местности
- Граница кадастрового квартала
- Граница муниципального образования
- Граница зоны с особыми условиями
- Часть границы земельного участка, прекращающего свое существование
- 31:03:0704004 - Номер кадастрового квартала

Карта-план территории кадастрового квартала 31:03:0704005

Приложение № 33











УТВЕРЖДЕНА

постановлением администрации
Губкинского городского округа от
"11" "11" 2022г. № 2356-AA



Масштаб 1:5000

Условные обозначения

-  - Часть границы, местоположение которой определено при выполнении кадастровых работ
-  - Кадастровый номер земельного участка
-  - Уточняемый земельный участок
-  - Уточняемое здание
-  - Часть контура, образованного проекцией вновь образованного наземного конструктивного элемента здания, сооружения, объекта незавершенного строительства
-  - Часть границы, сведения ЕГРН о которой позволяют однозначно определить ее положение на местности
-  - Граница кадастрового квартала
-  - Граница муниципального образования
-  - Граница зоны с особыми условиями
-  - Номер кадастрового квартала

Карта-план территории кадастрового квартала 31:03:0704006

Приложение № 34

УТВЕРЖДЕНА

постановлением администрации
Губкинского городского округа от
"11" "11" 2022г. № 2356-011



Масштаб 1:2500

Условные обозначения

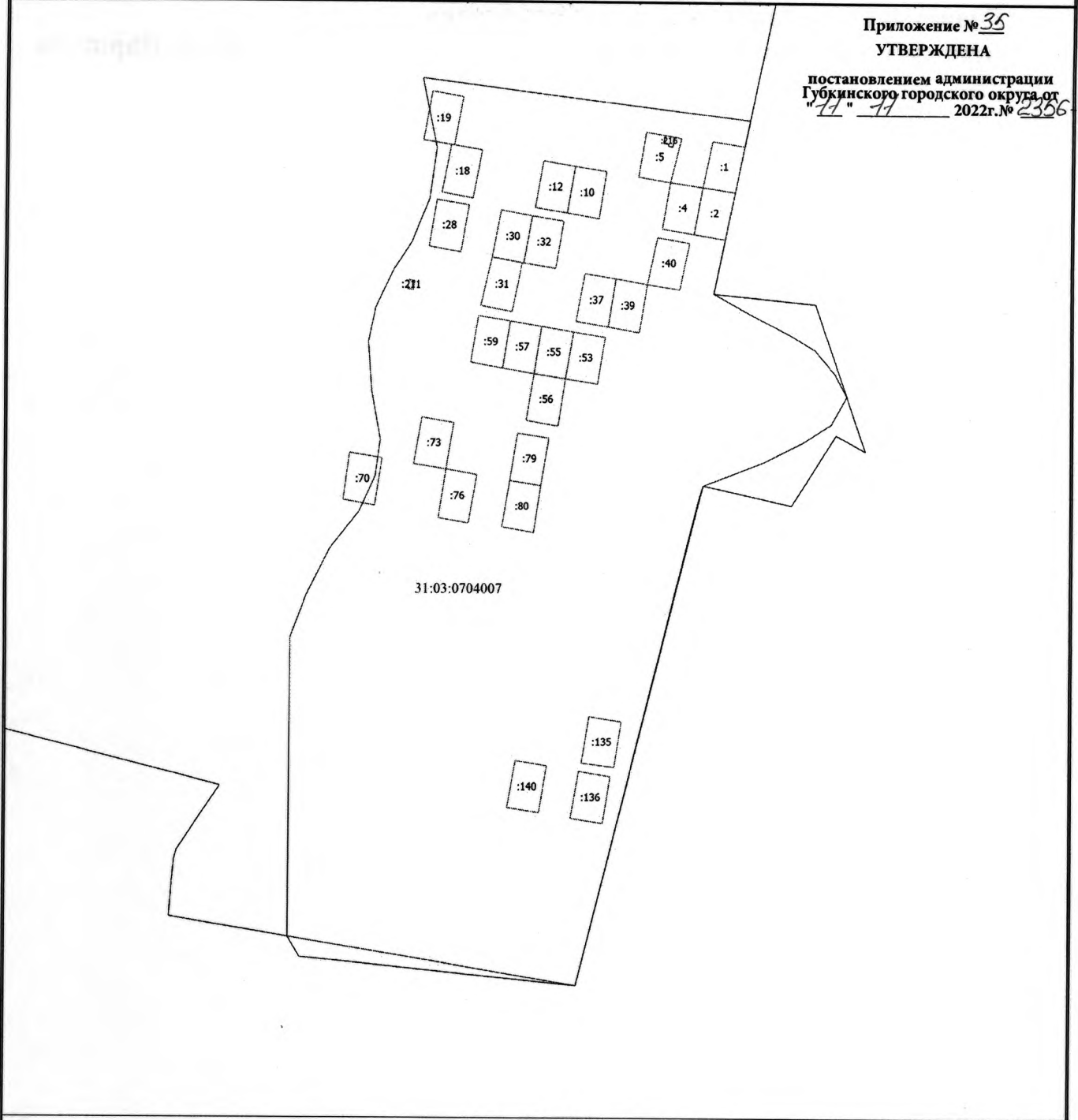
- Часть границы, местоположение которой определено при выполнении кадастровых работ
- :186 - Уточняемый земельный участок
- :261 - Уточняемое здание
- Часть границы, сведения ЕГРН о которой позволяют однозначно определить ее положение на местности
- Граница кадастрового квартала
- Граница зоны с особыми условиями
- Часть границы земельного участка, прекращающего свое существование
- 31:03:0704006 - Номер кадастрового квартала

Карта-план территории кадастрового квартала 31:03:0704007

Приложение № 35

УТВЕРЖДЕНА

постановлением администрации
Губкинского городского округа от
"11" 11 2022г. № 2356 20



Масштаб 1:2500

Условные обозначения

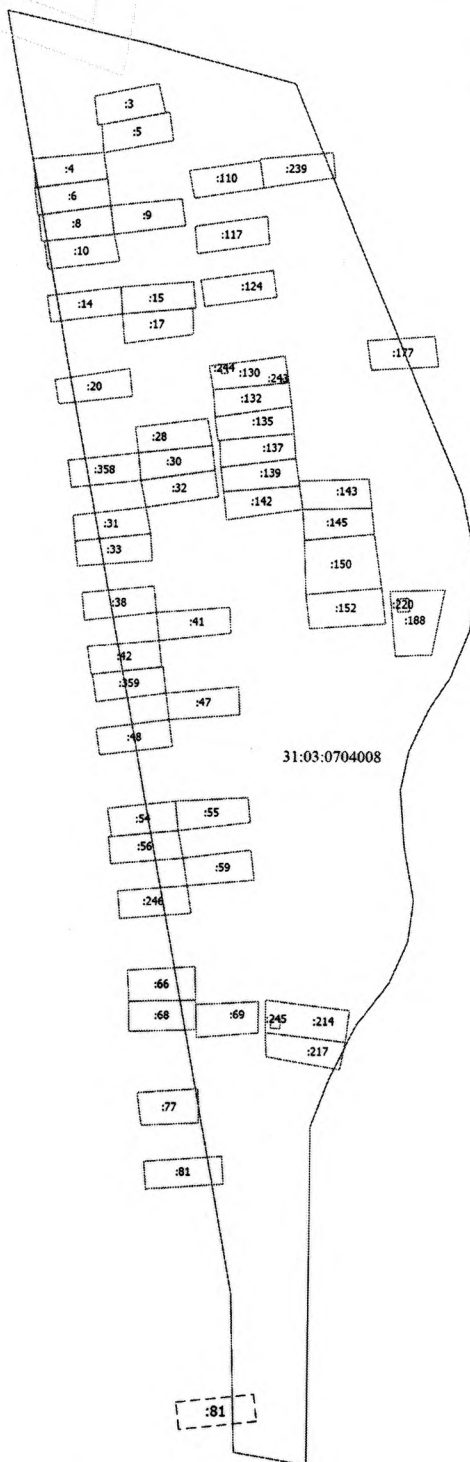
- Часть границы, местоположение которой определено при выполнении кадастровых работ
- Уточняемый земельный участок
- Уточняемое здание
- Часть границы, сведения ЕГРН о которой позволяют однозначно определить ее положение на местности
- Граница кадастрового квартала
- Номер кадастрового квартала
- Кадастровый номер земельного участка

Карта-план территории кадастрового квартала 31:03:0704008

Приложение № 36

УТВЕРЖДЕНА

постановлением администрации
Губкинского городского округа от
"11" "11" 2022г. № 2356-74



31:03:0704008

Масштаб 1:2800

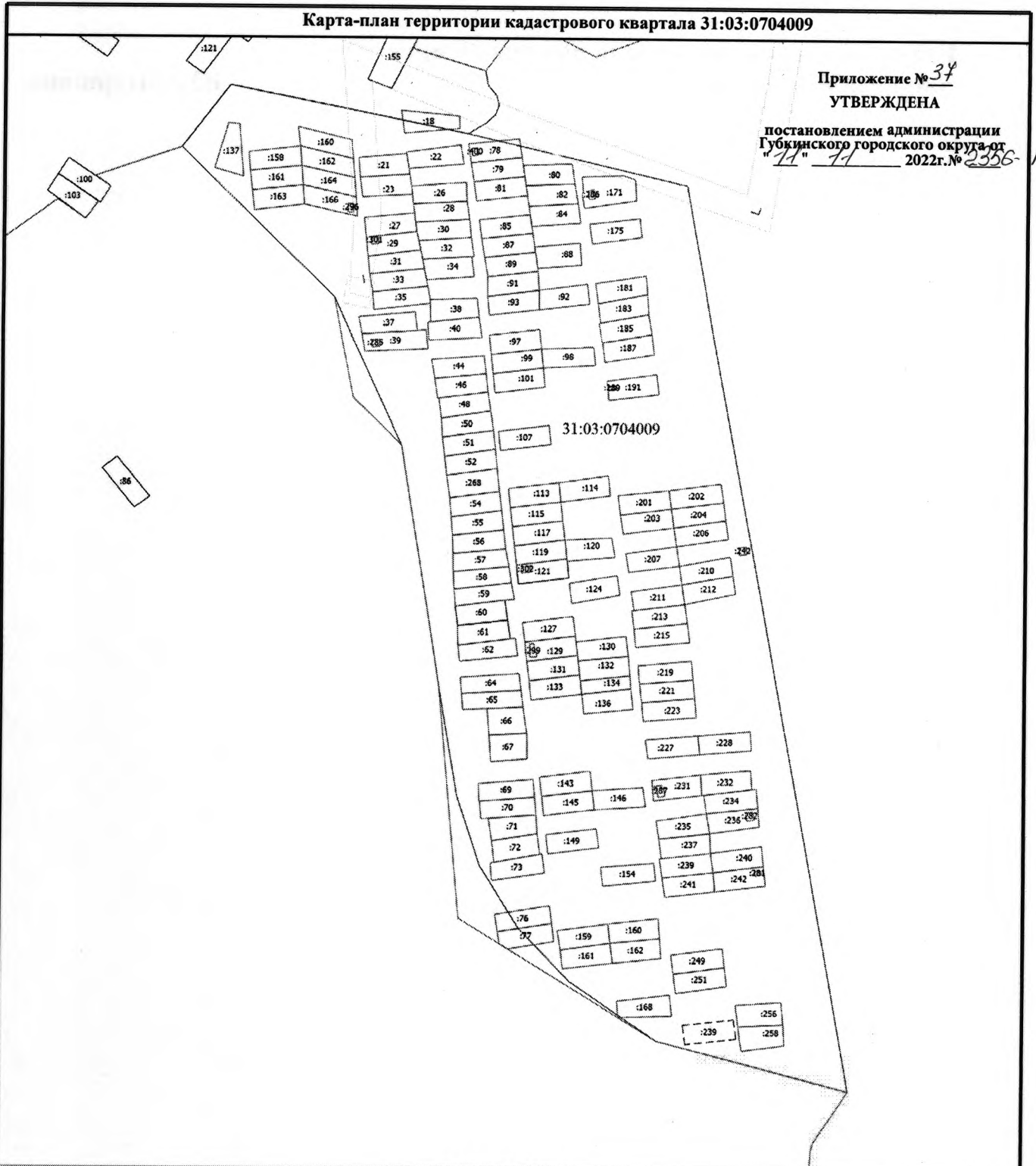
Условные обозначения

- - Часть границы, местоположение которой определено при выполнении кадастровых работ
- :4 - Уточняемый земельный участок
- :243 - Уточняемое здание
- - Часть границы, сведения ЕГРН о которой позволяют однозначно определить ее положение на местности
- - Граница кадастрового квартала
- - Граница зоны с особыми условиями
- - - - - Часть контура, прекращающего свое существование
- 31:03:0704008 - Номер кадастрового квартала

Карта-план территории кадастрового квартала 31:03:0704009

Приложение № 34
УТВЕРЖДЕНА

постановлением администрации
Губкинского городского округа от
"11" /1/ 2022г. № 2356-17A



Масштаб 1:3000

Условные обозначения

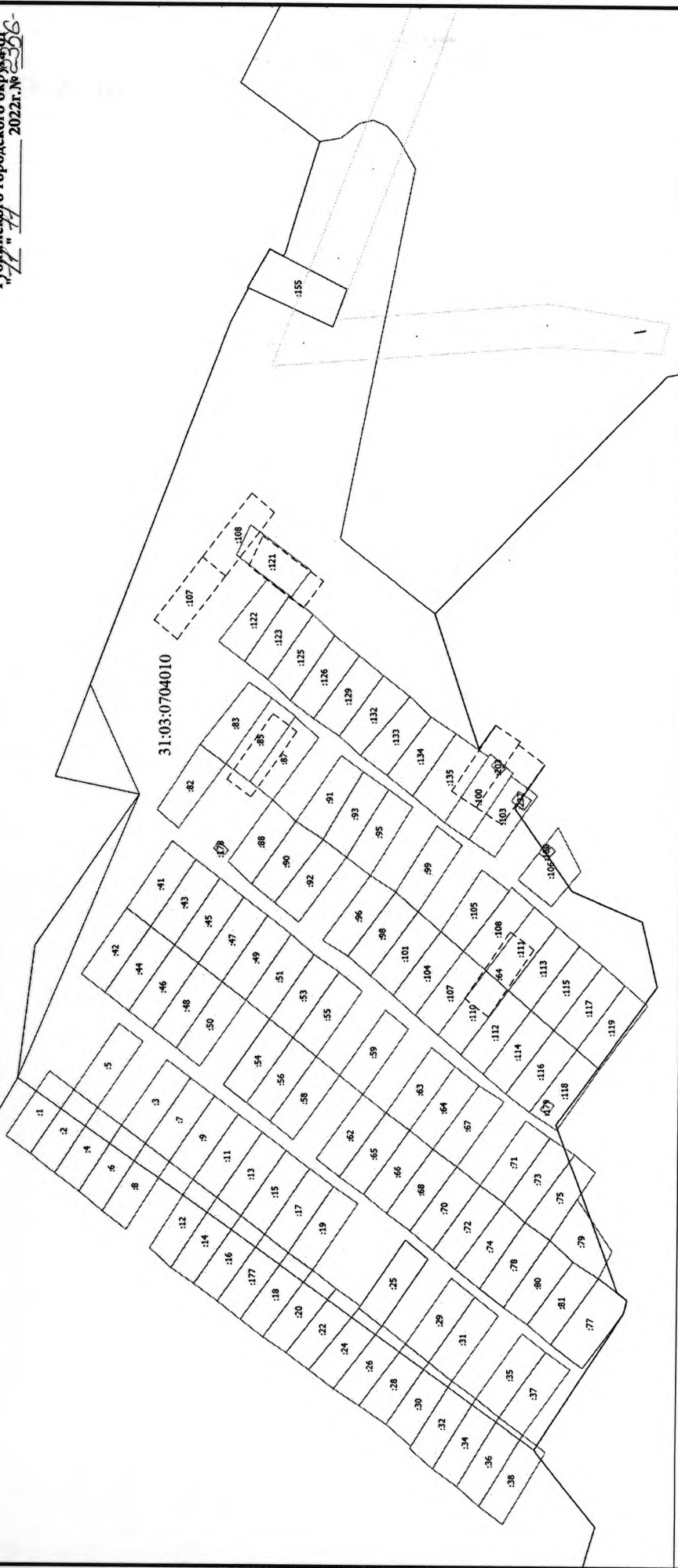
- Часть границы, местоположение которой определено при выполнении кадастровых работ
- :121 - Кадастровый номер земельного участка
- :137 - Уточняемый земельный участок
- :285 - Уточняемое здание
- Часть границы, сведения ЕГРН о которой позволяют однозначно определить ее положение на местности
- Часть контура, образованного проекцией вновь образованного наземного конструктивного элемента здания, сооружения, объекта незавершенного строительства
- Граница кадастрового квартала
- Граница зоны с особыми условиями
- Граница муниципального образования
- Часть контура, прекращающего свое существование
- 31:03:0704009 - Номер кадастрового квартала

Карта-план территории кадастрового квартала 31:03:0704010

Приложение № 38
УТВЕРЖДЕНА

постановлением администрации
Губунинского городского округа от
17.11.2022г. № 2306-02

ПА



Масштаб 1:2000

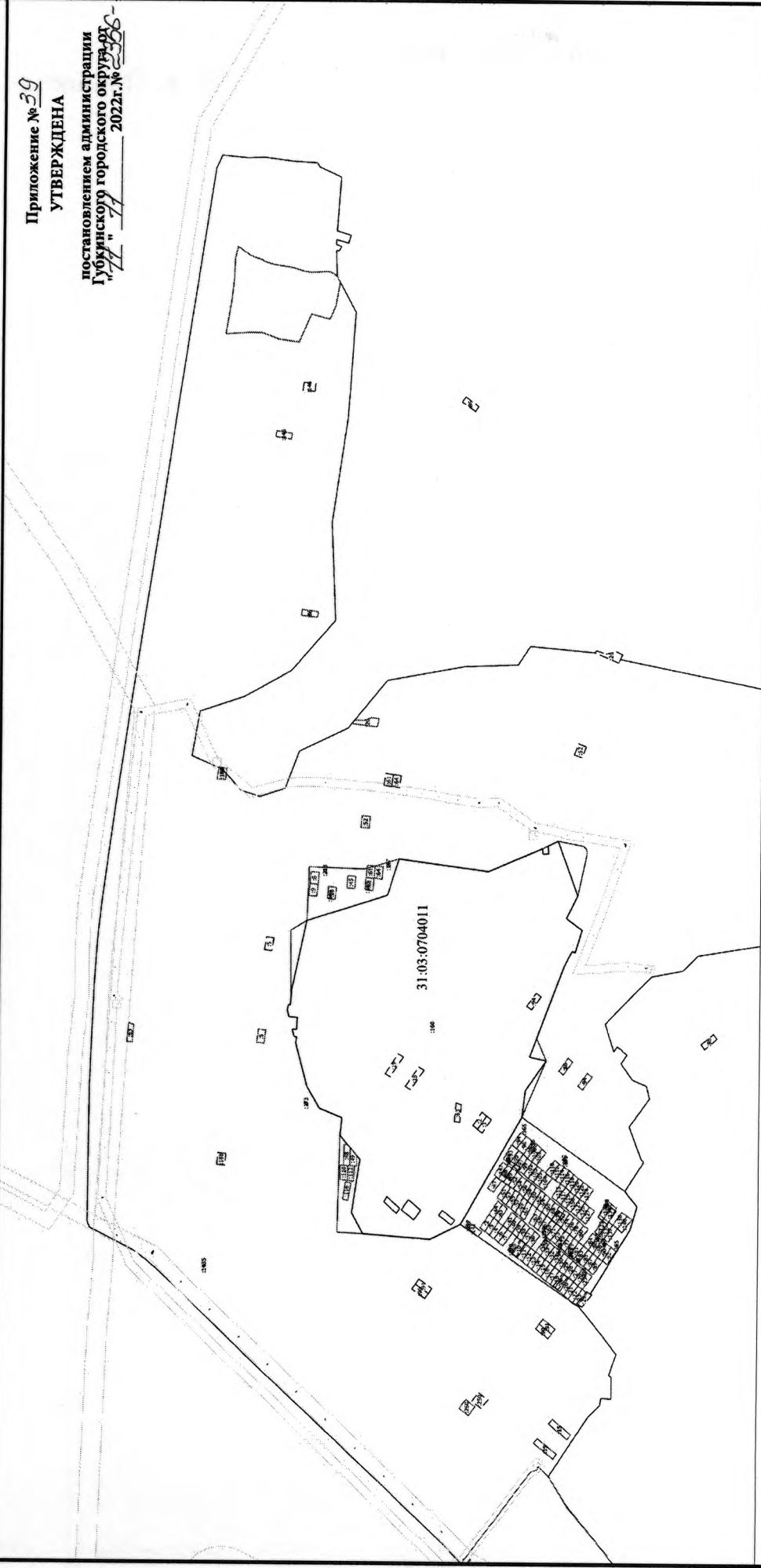
Условные обозначения

- Часть границы, местоположение которой определено при выполнении кадастровых работ
- :38 - Уточняемый земельный участок
- :179 - Уточняемое здание
- Часть границы, сведения ЕГРН о которой позволяют однозначно определить ее положение на местности
- Граница кадастрового квартала
- Граница зоны с особыми условиями
- - - - - Часть границы земельного участка, прекращающего свое существование

Карта-план территории кадастрового квартала 31:03:0704011

Приложение № 39
УТВЕРЖДЕНА

постановлением администрации
Губкинского городского округа
"11" "11" 2022г. № 396-24



Масштаб 1:10000

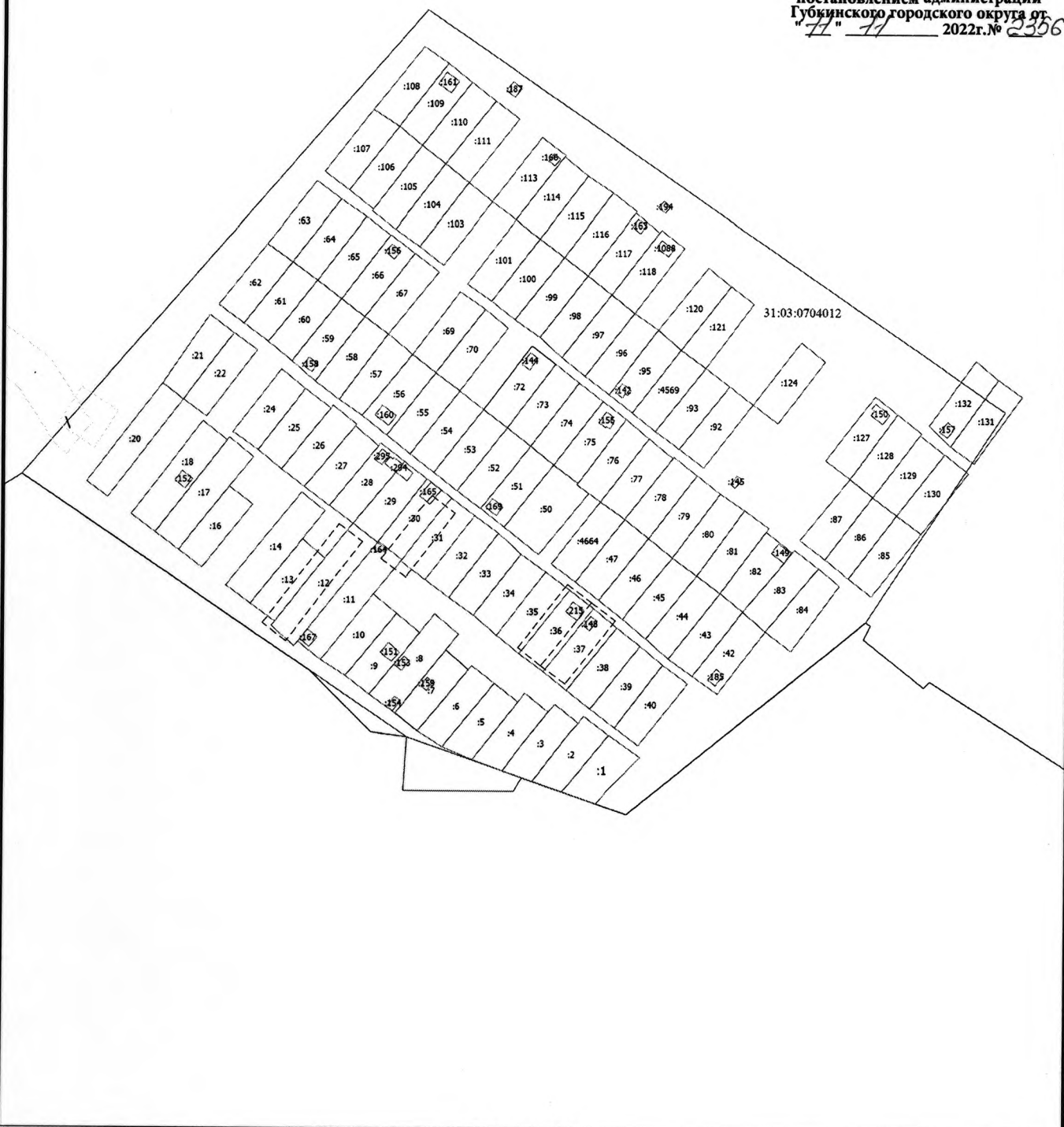
Условные обозначения

- Часть границы, местоположение которой определено при выполнении кадастровых работ
- Уточняемый земельный участок
- Уточняемое здание
- Часть границы, сведения ЕГРН о которой позволяют однозначно определить ее положение на местности
- Граница кадастрового квартала
- Граница территориальной зоны
- Граница зоны с особыми условиями
- Номер кадастрового квартала

Карта-план территории кадастрового квартала 31:03:0704012

Приложение № 40
УТВЕРЖДЕНА

постановлением администрации
Губкинского городского округа от
"11" 11 2022г. № 2356-11



Масштаб 1:2000

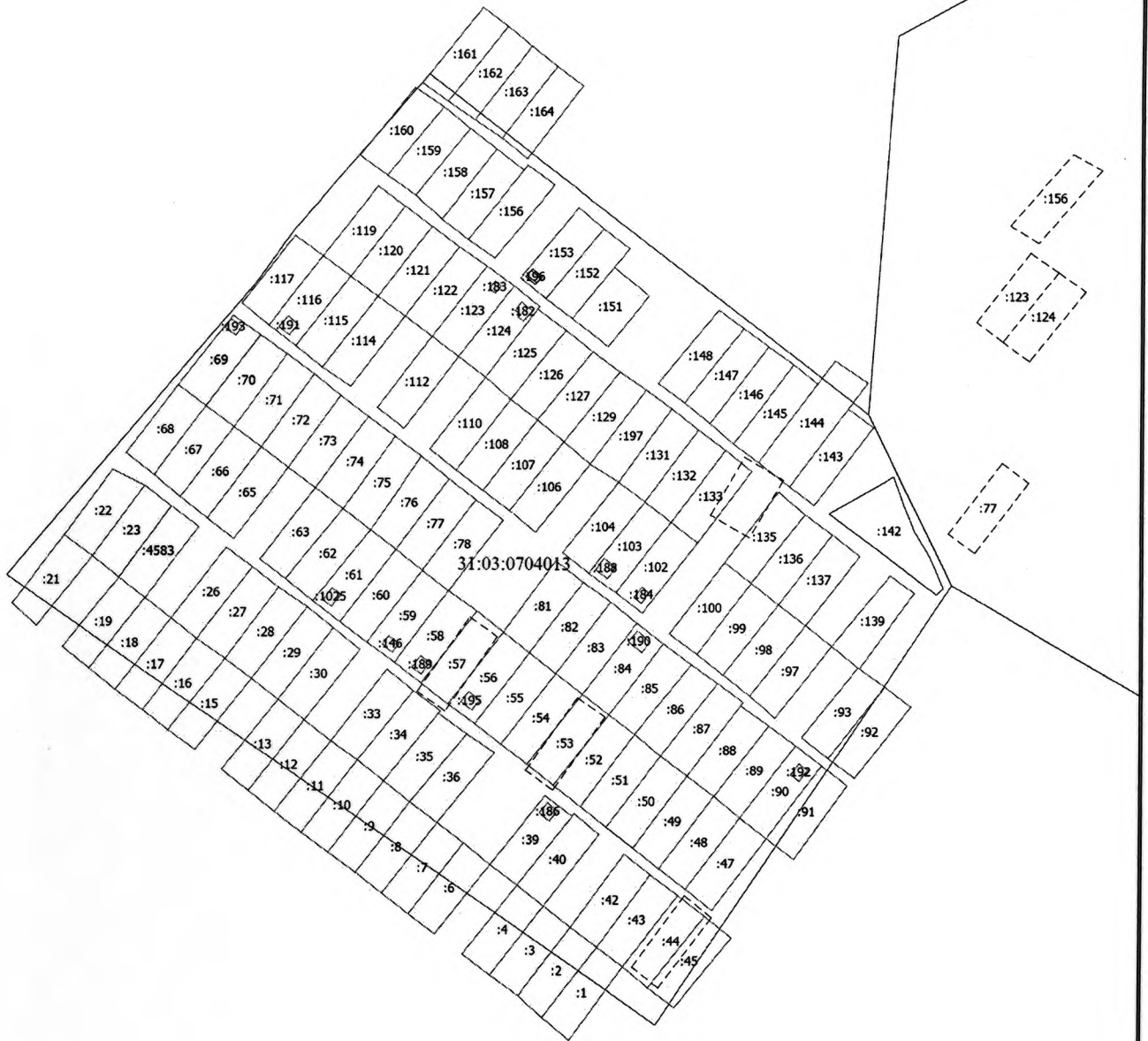
Условные обозначения

- Часть границы, местоположение которой определено при выполнении кадастровых работ
- :20 - Уточняемый земельный участок
- :152 - Уточняемое здание
- Часть границы, сведения ЕГРН о которой позволяют однозначно определить ее положение на местности
- Граница кадастрового квартала
- Граница зоны с особыми условиями
- Часть границы земельного участка, прекращающего свое существование
- 31:03:0704012 - Номер кадастрового квартала

Карта-план территории кадастрового квартала 31:03:0704013

Приложение № 41
УТВЕРЖДЕНА

постановлением администрации
Губкинского городского округа от
"11" 11 2022г. № 2356 - ДА



Масштаб 1:2000

Условные обозначения

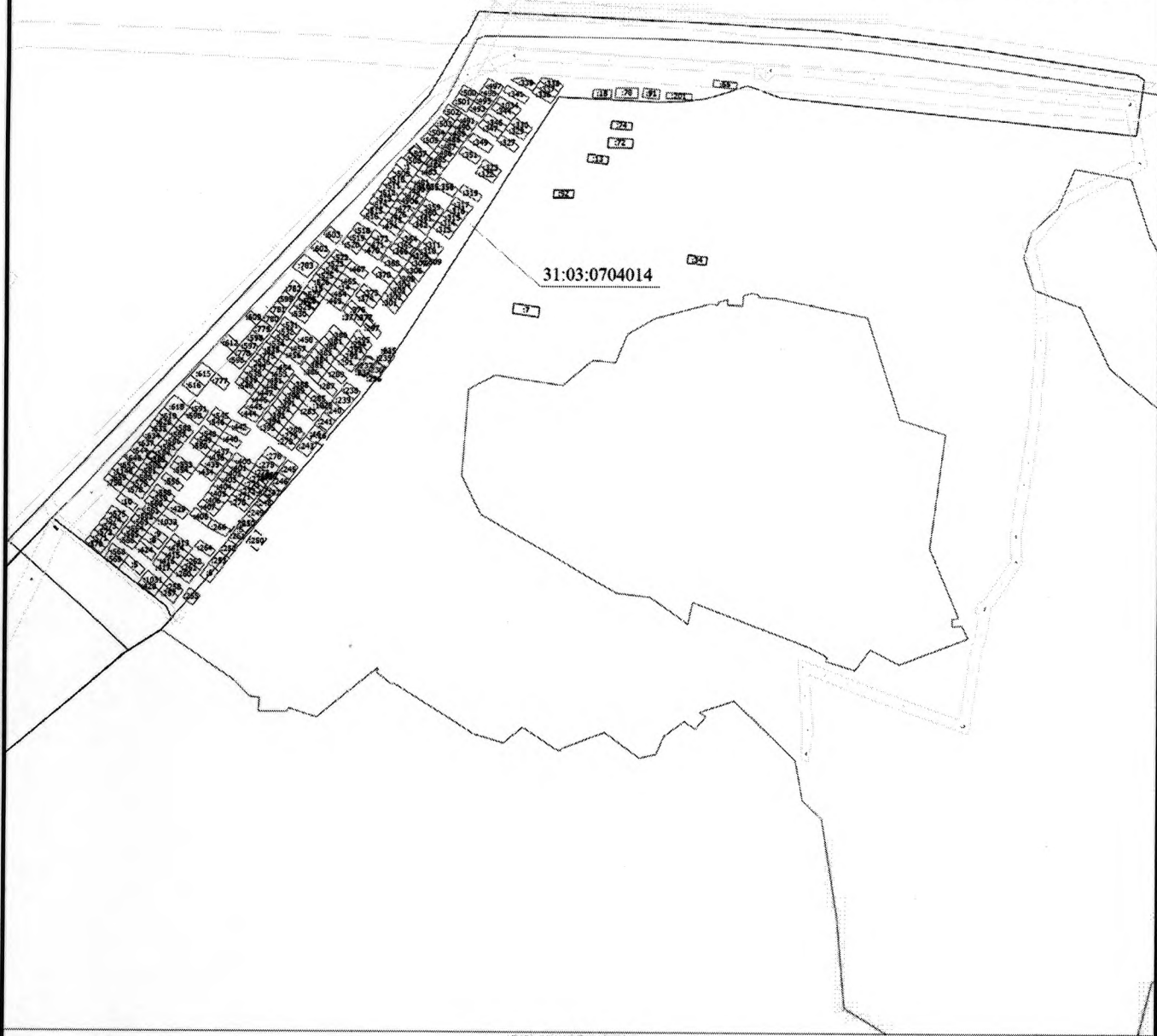
- - Часть границы, местоположение которой определено при выполнении кадастровых работ
- :1 - Уточняемый земельный участок
- :1025 - Уточняемое здание
- - Часть границы, сведения ЕГРН о которой позволяют однозначно определить ее положение на местности
- - Граница кадастрового квартала
- - - - - Часть контура, прекращающего свое существование
- 31:03:0704013 - Номер кадастрового квартала

Карта-план территории кадастрового квартала 31:03:0704014

Приложение № 42

УТВЕРЖДЕНА

постановлением администрации
Губкинского городского округа от
"11" "11" 2022г. № 2356-2А



Масштаб 1:8500

Условные обозначения

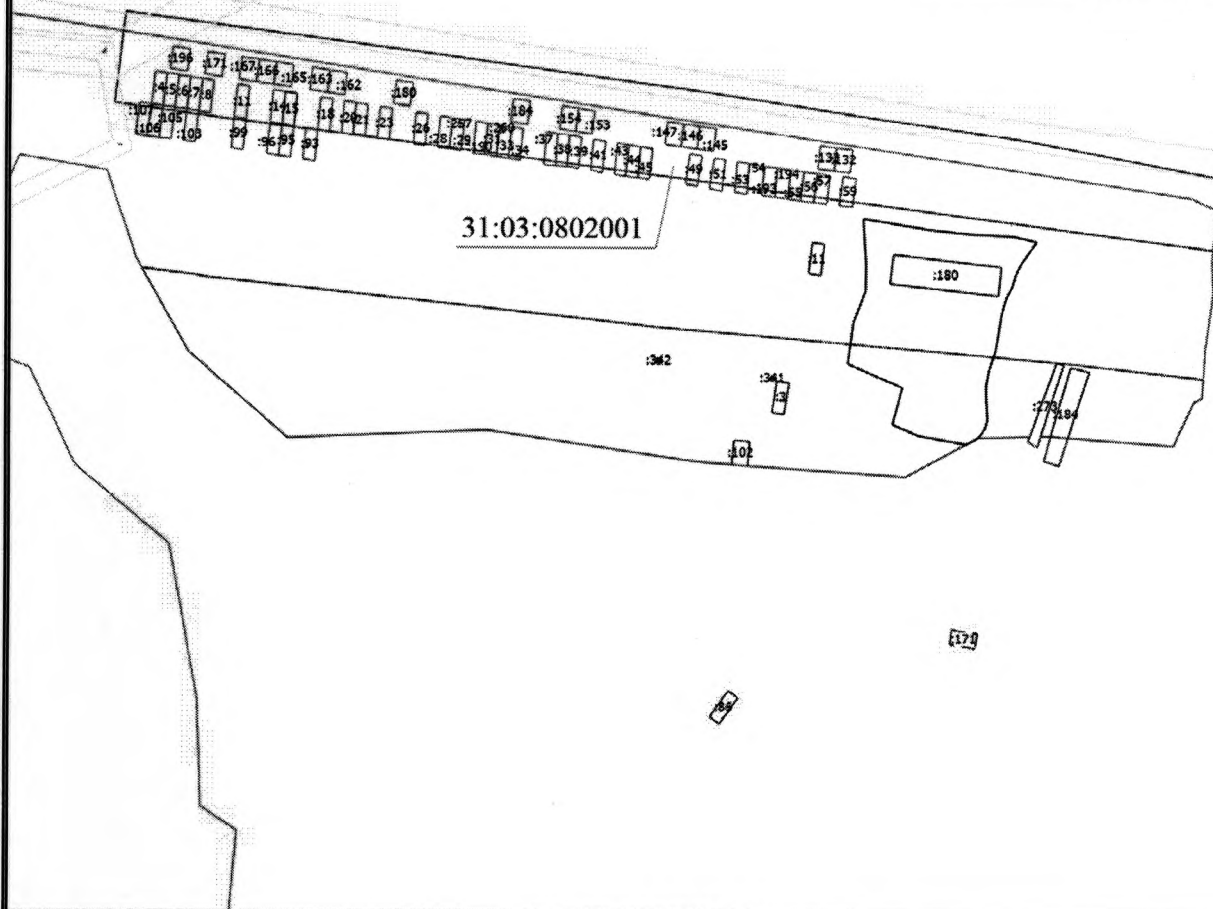
- Часть границы, местоположение которой определено при выполнении кадастровых работ
- :1 - Кадастровый номер земельного участка
- :750 - Уточняемый земельный участок
- :1026 - Уточняемое здание
- Часть границы, сведения ЕГРН о которой позволяют однозначно определить ее положение на местности
- Часть контура, образованного проекцией вновь образованного наземного конструктивного элемента здания, сооружения, объекта незавершенного строительства
- Граница кадастрового квартала
- Граница муниципального образования
- Граница зоны с особыми условиями
- Часть границы земельного участка, прекращающего свое существование
- 31:03:0704014 - Номер кадастрового квартала

Карта-план территории кадастрового квартала 31:03:0802001

Приложение № 43










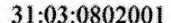
УТВЕРЖДЕНА

постановлением администрации
Губкинского городского округа от
" 11 " 11 2022г. № 2356-104



Масштаб 1:9000

Условные обозначения

-  - Часть границы, местоположение которой определено при выполнении кадастровых работ
-  :15 - Кадастровый номер земельного участка
-  :196 - Уточняемый земельный участок
-  :257 - Уточняемое здание
-  - Часть границы, сведения ЕГРН о которой позволяют однозначно определить ее положение на местности
-  - Часть контура, образованного проекцией вновь образованного наземного конструктивного элемента здания, сооружения, объекта незавершенного строительства
-  - Граница кадастрового квартала
-  - Граница зоны с особыми условиями
-  - Граница муниципального образования
-  31:03:0802001 - Номер кадастрового квартала

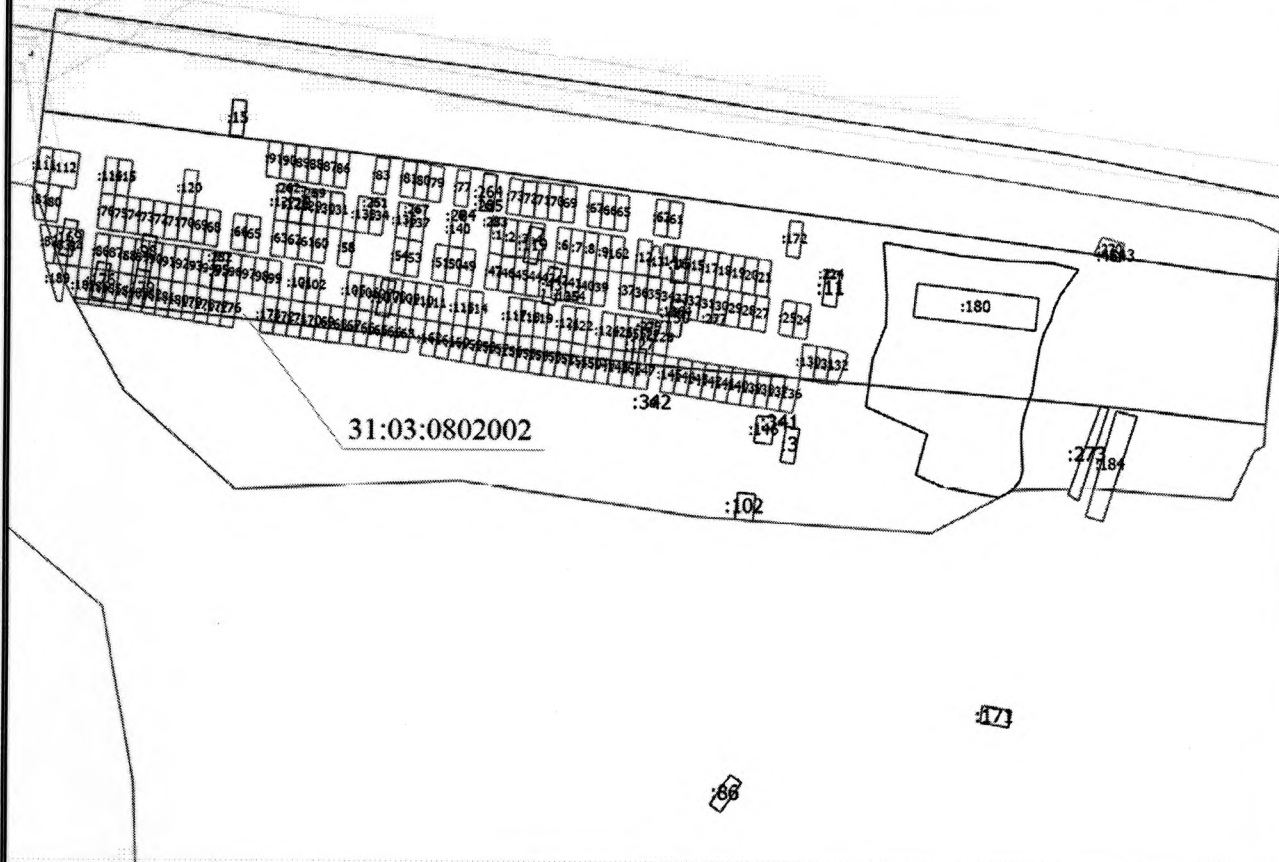
Карта-план территории кадастрового квартала 31:03:0802002

Приложение № 44

УТВЕРЖДЕНА








постановлением администрации
Губкинского городского округа от
"11" "11" 2022г. № 2356-

7А



Масштаб 1:8000

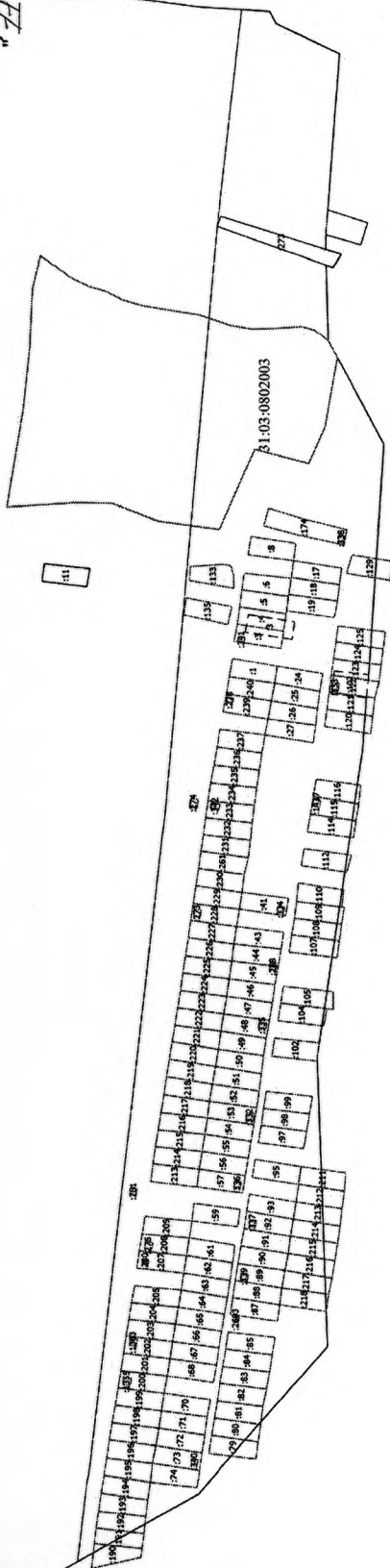
Условные обозначения

-  - Часть границы, местоположение которой определено при выполнении кадастровых работ
- :128** - Кадастровый номер земельного участка
- :91** - Уточняемый земельный участок
- :262** - Уточняемое здание
-  - Часть границы, сведения ЕГРН о которой позволяют однозначно определить ее положение на местности
-  - Часть контура, образованного проекцией вновь образованного наземного конструктивного элемента здания, сооружения, объекта незавершенного строительства
-  - Граница кадастрового квартала
-  - Граница муниципального образования
-  - Граница зоны с особыми условиями
-  - Часть границы земельного участка, прекращающего свое существование
- 31:03:0802002** - Номер кадастрового квартала

Карта-план территории кадастрового квартала 31:03:0802003

Приложение № 45
УТВЕРЖДЕНА

постановлением администрации
Губкинского городского округа от
2022г. № 0006-74



Масштаб 1:4200

Условные обозначения

- Часть границы, местоположение которой определено при выполнении кадастровых работ
- :190 - Уточняемый земельный участок
- :340 - Уточняемое здание
- Часть границы, сведения ЕГРН о которой позволяют однозначно определить ее положение на местности
- Граница кадастрового квартала
- Граница территориальной зоны
- Часть границы земельного участка, прекращающего свое существование
- 31:03:0802003 - Номер кадастрового квартала