



ГУБКИНСКИЙ ГОРОДСКОЙ ОКРУГ  
БЕЛГОРОДСКОЙ ОБЛАСТИ

## АДМИНИСТРАЦИЯ ГУБКИНСКОГО ГОРОДСКОГО ОКРУГА

### ПОСТАНОВЛЕНИЕ

Губкин

“ 11 ” ноября 2022 г.

№ 2355-па

#### Об утверждении карт – планов территорий кадастровых кварталов

В соответствии со статьей 42.10. Федерального закона от 24 июля 2007 года № 221-ФЗ «О кадастровой деятельности», распоряжением администрации Губкинского городского округа от 12 мая 2022 года № 235-ра «О проведении комплексных кадастровых работ на территории Губкинского городского округа», с учетом протоколов заседаний и заключения согласительной комиссии по согласованию местоположения границ земельных участков при выполнении комплексных кадастровых работ на территории Губкинского городского округа, созданной распоряжением администрации Губкинского городского округа от 22 июня 2017 года № 343-ра «О создании согласительной комиссии по согласованию местоположения границ земельных участков при выполнении комплексных кадастровых работ на территории Губкинского городского округа» администрация Губкинского городского округа

#### ПОСТАНОВЛЯЕТ:

1. Утвердить карты - планы территорий кадастровых кварталов, расположенных в границах Губкинского городского округа Белгородской области, подготовленные в результате выполнения комплексных кадастровых работ, с учетными номерами:

- 31:04:0501001 (приложение № 1);
- 31:04:0501002 (приложение № 2);
- 31:04:0501003 (приложение № 3);
- 31:04:0501004 (приложение № 4);
- 31:04:0502002 (приложение № 5).

2. Комитету по управлению муниципальной собственностью администрации Губкинского городского округа (Викторова О.В.) обеспечить в установленном действующим законодательством порядке внесение в Единый

государственный реестр недвижимости сведений о земельных участках и местоположении на них зданий, сооружений, объектов незавершенного строительства, полученных в результате выполнения комплексных кадастровых работ.

3. Опубликовать постановление в средствах массовой информации.

4. Контроль за исполнением постановления возложить на председателя комитета по управлению муниципальной собственностью администрации Губкинского городского округа Викторovu O.B.

**Глава администрации  
Губкинского городского округа**



**М.А. Лобазнов**

Карта-план территории кадастрового квартала 31:04:0501001

Приложение № 1  
УТВЕРЖДЕНА

постановлением администрации  
Губкинского городского округа от  
"11" *ноября* 2022г. № *1005/22*



Масштаб 1:2500

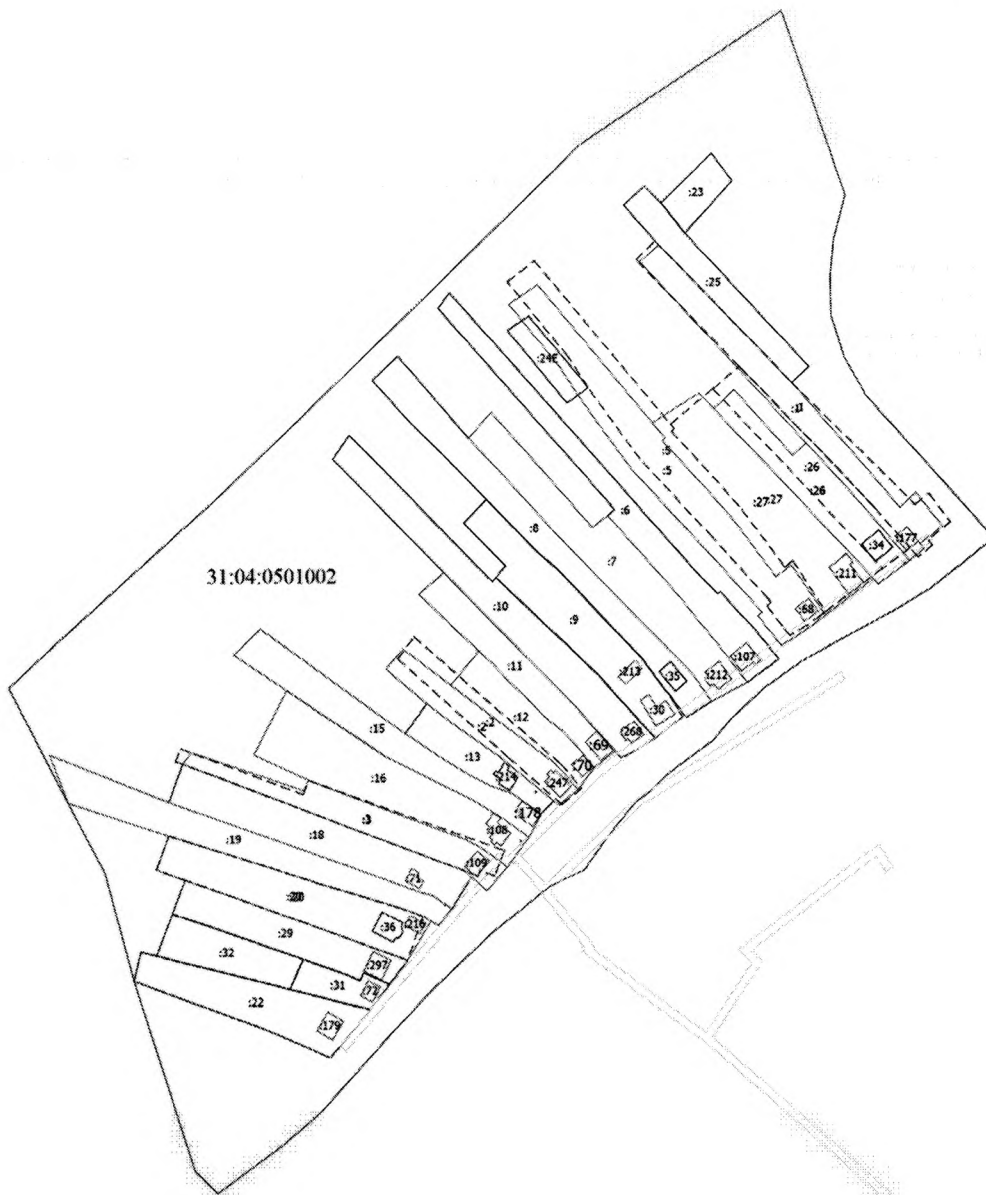
Условные обозначения

- - Часть границы, местоположение которой определено при выполнении кадастровых работ
- :11 - Кадастровый номер земельного участка
- :139 - Кадастровый номер здания
- - Часть контура, образованного проекцией вновь образованного наземного конструктивного элемента здания, сооружения, объекта незавершенного строительства
- - Часть границы, сведения ЕГРН о которой позволяют однозначно определить ее положение на местности
- - Граница кадастрового квартала
- - Граница зоны с особыми условиями
- 31:04:0501001 - Номер кадастрового квартала
- - Граница населенного пункта

Карта-план территории кадастрового квартала 31:04:0501002

Приложение № 2  
УТВЕРЖДЕНА

постановлением администрации  
Губкинского городского округа от  
"11" *Июль* 2022г. № *255/22*



Масштаб 1:2500

Условные обозначения

- - Часть границы, местоположение которой определено при выполнении кадастровых работ
- :19 - Уточняемый земельный участок
- :179 - Уточняемое здание
- - Часть границы, сведения ЕГРН о которой позволяют однозначно определить ее положение на местности
- - Часть контура, образованного проекцией вновь образованного наземного конструктивного элемента здания, сооружения, объекта незавершенного строительства
- - Граница кадастрового квартала
- - Граница зоны с особыми условиями
- - - - - Часть границы земельного участка, прекращающего свое существование
- 31:04:0501002 - Номер кадастрового квартала

Карта-план территории кадастрового квартала 31:04:0501003

Приложение № 3

УТВЕРЖДЕНА

постановлением администрации  
Губкинского городского округа от  
"21" ноября 2022г. № 2365/н



Масштаб 1:2000

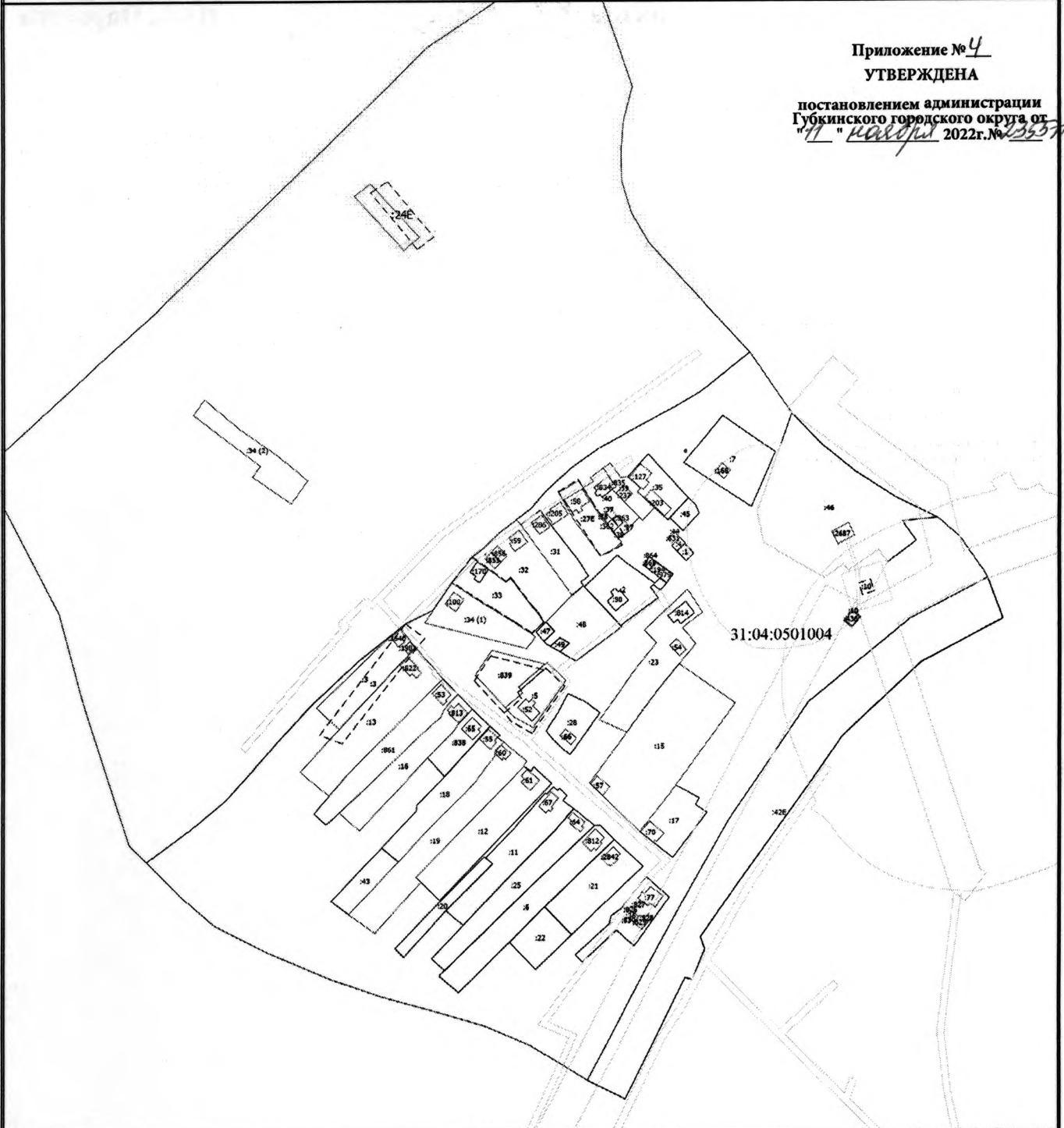
Условные обозначения

- - Часть границы, местоположение которой определено при выполнении кадастровых работ
- - Характерная точка границы земельного участка, сведения ЕГРН о которой соответствуют требованиям, установленным в соответствии с частью 13 статьи 22 Федерального закона от 13 июля 2015 г. N 218-ФЗ "О государственной регистрации недвижимости"
- :35E - Кадастровый номер земельного участка
- :102 - Кадастровый номер здания
- - Часть границы, сведения ЕГРН о которой позволяют однозначно определить ее положение на местности
- - Часть контура, образованного проекцией вновь образованного наземного конструктивного элемента здания, сооружения, объекта незавершенного строительства
- - Часть контура, образованного проекцией существующего в ЕГРН наземного конструктивного элемента здания, сооружения, объекта незавершенного строительства
- - Граница кадастрового квартала
- - Граница зоны с особыми условиями
- - - - - Часть границы земельного участка, прекращающего свое существование
- 31:04:0501003 - Номер кадастрового квартала

Карта-план территории кадастрового квартала 31:04:0501004

Приложение № 4  
УТВЕРЖДЕНА

постановлением администрации  
Губкинского городского округа от  
"11" ноября 2022г. № 235/2022



Масштаб 1:2500

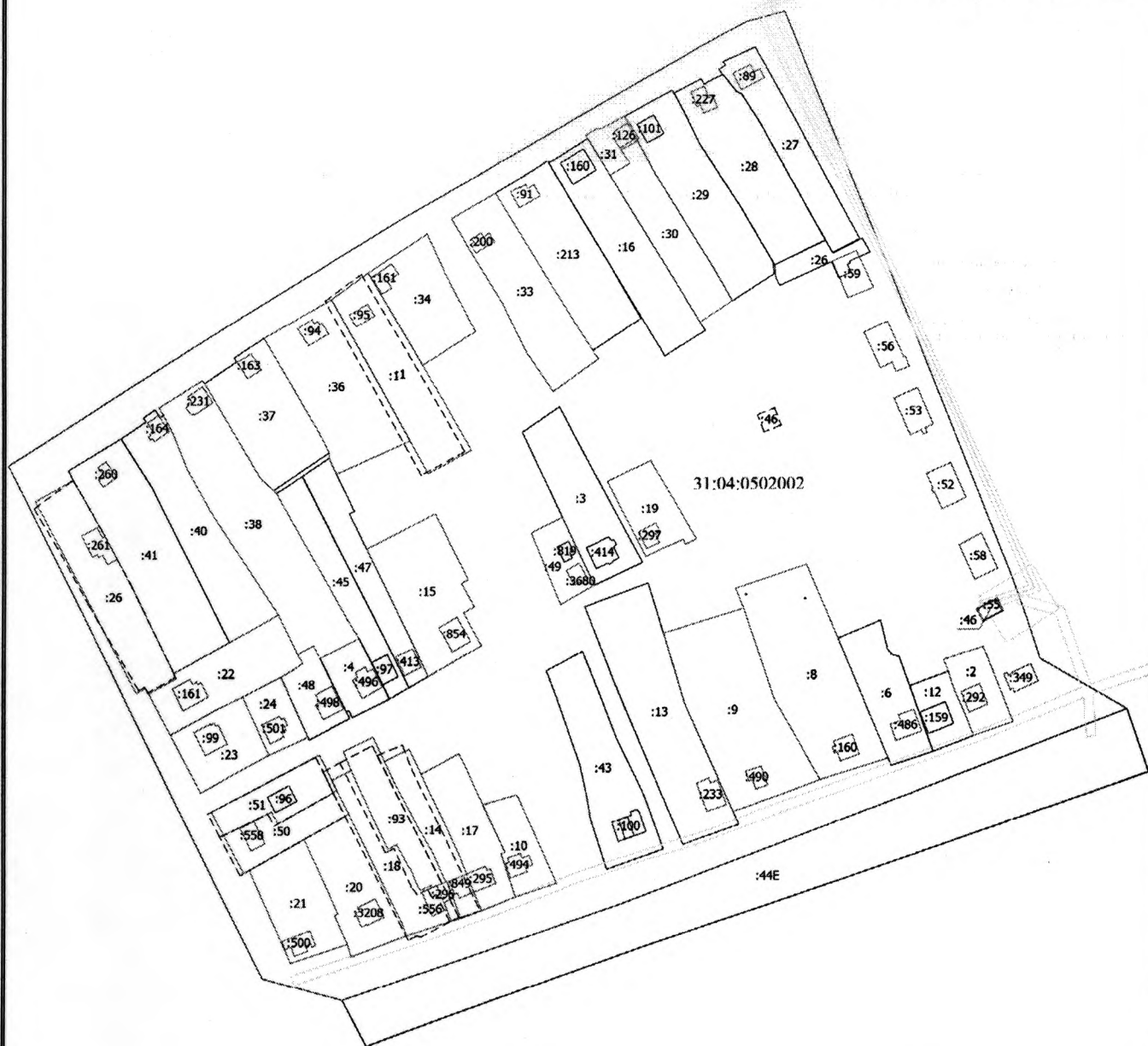
Условные обозначения

- Часть границы, местоположение которой определено при выполнении кадастровых работ
- :27E - Кадастровый номер земельного участка
- :170 - Кадастровый номер здания
- Часть границы, сведения ЕГРН о которой позволяют однозначно определить ее положение на местности
- Часть контура, образованного проекцией вновь образованного наземного конструктивного элемента здания, сооружения, объекта незавершенного строительства
- Часть контура, образованного проекцией существующего в ЕГРН наземного конструктивного элемента здания, сооружения, объекта незавершенного строительства
- Граница кадастрового квартала
- Граница зоны с особыми условиями
- Часть границы земельного участка, прекращающего свое существование
- 31:04:0501004 - Номер кадастрового квартала
- Граница населенного пункта

Карта-план территории кадастрового квартала 31:04:0502002

Приложение № 5  
УТВЕРЖДЕНА

постановлением администрации  
Губкинского городского округа от  
"21" 10.10.2022 № 2355/24



Масштаб 1:2000

Условные обозначения

- - Часть границы, местоположение которой определено при выполнении кадастровых работ
- :23 - Уточняемый земельный участок
- :500 - Уточняемое здание
- - Часть границы, сведения ЕГРН о которой позволяют однозначно определить ее положение на местности
- - Часть контура, образованного проекцией вновь образованного наземного конструктивного элемента здания, сооружения, объекта незавершенного строительства
- - Часть контура, образованного проекцией существующего в ЕГРН наземного конструктивного элемента здания, сооружения, объекта незавершенного строительства
- - Граница кадастрового квартала
- - Граница зоны с особыми условиями
- - Часть границы земельного участка, прекращающего свое существование
- 31:04:0502002 - Номер кадастрового квартала
- - Граница населенного пункта