

ГУБКИНСКИЙ ГОРОДСКОЙ ОКРУГ
БЕЛГОРОДСКОЙ ОБЛАСТИ

АДМИНИСТРАЦИЯ ГУБКИНСКОГО ГОРОДСКОГО ОКРУГА

ПОСТАНОВЛЕНИЕ

Губкин

“ 13 ” сентября 2022 г.

№ 2067-па

Об утверждении карт – планов территорий кадастровых кварталов

В соответствии со статьей 42.10. Федерального закона от 24 июля 2007 года № 221-ФЗ «О кадастровой деятельности», распоряжением администрации Губкинского городского округа от 18 марта 2022 года № 109-ра «О проведении комплексных кадастровых работ на территории Губкинского городского округа», с учетом протоколов заседаний и заключения согласительной комиссии по согласованию местоположения границ земельных участков при выполнении комплексных кадастровых работ на территории Губкинского городского округа, созданной распоряжением администрации Губкинского городского округа от 22 июня 2017 года № 343-ра «О создании согласительной комиссии по согласованию местоположения границ земельных участков при выполнении комплексных кадастровых работ на территории Губкинского городского округа» администрация Губкинского городского округа

ПОСТАНОВЛЯЕТ:

1. Утвердить карты - планы территорий кадастровых кварталов, расположенных в границах г. Губкина Белгородской области, подготовленные в результате выполнения комплексных кадастровых работ, с учетными номерами:

- 31:04:0102003 (приложение № 1);
- 31:04:0102004 (приложение № 2).


2. Комитету по управлению муниципальной собственностью администрации Губкинского городского округа (Викторова О.В.) обеспечить в установленном действующим законодательством порядке внесение в Единый государственный реестр недвижимости сведений о земельных участках и

местоположении на них зданий, сооружений, объектов незавершенного строительства, полученных в результате выполнения комплексных кадастровых работ.

3. Опубликовать постановление в средствах массовой информации.

4. Контроль за исполнением постановления возложить на председателя комитета по управлению муниципальной собственностью администрации Губкинского городского округа Викторovu O.B.

**Глава администрации
Губкинского городского округа**

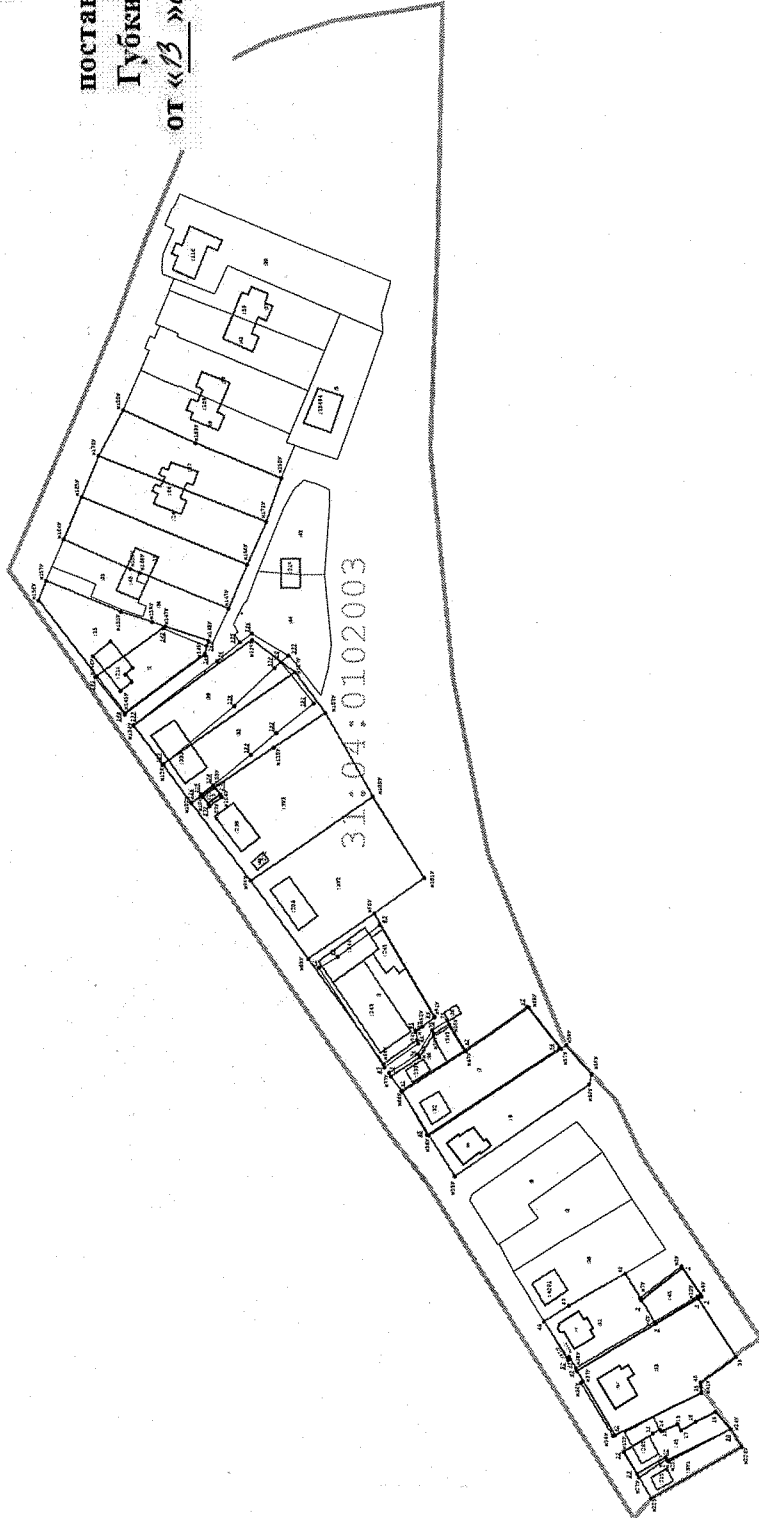


М.А. Лобазнов

Карта-план территории кадастрового квартала 31:04:0102003

Приложение № 1
УТВЕРЖДЕНА

постановлением администрации
Губкинского городского округа
от «13» сентября 2022 г. № 2067/лп



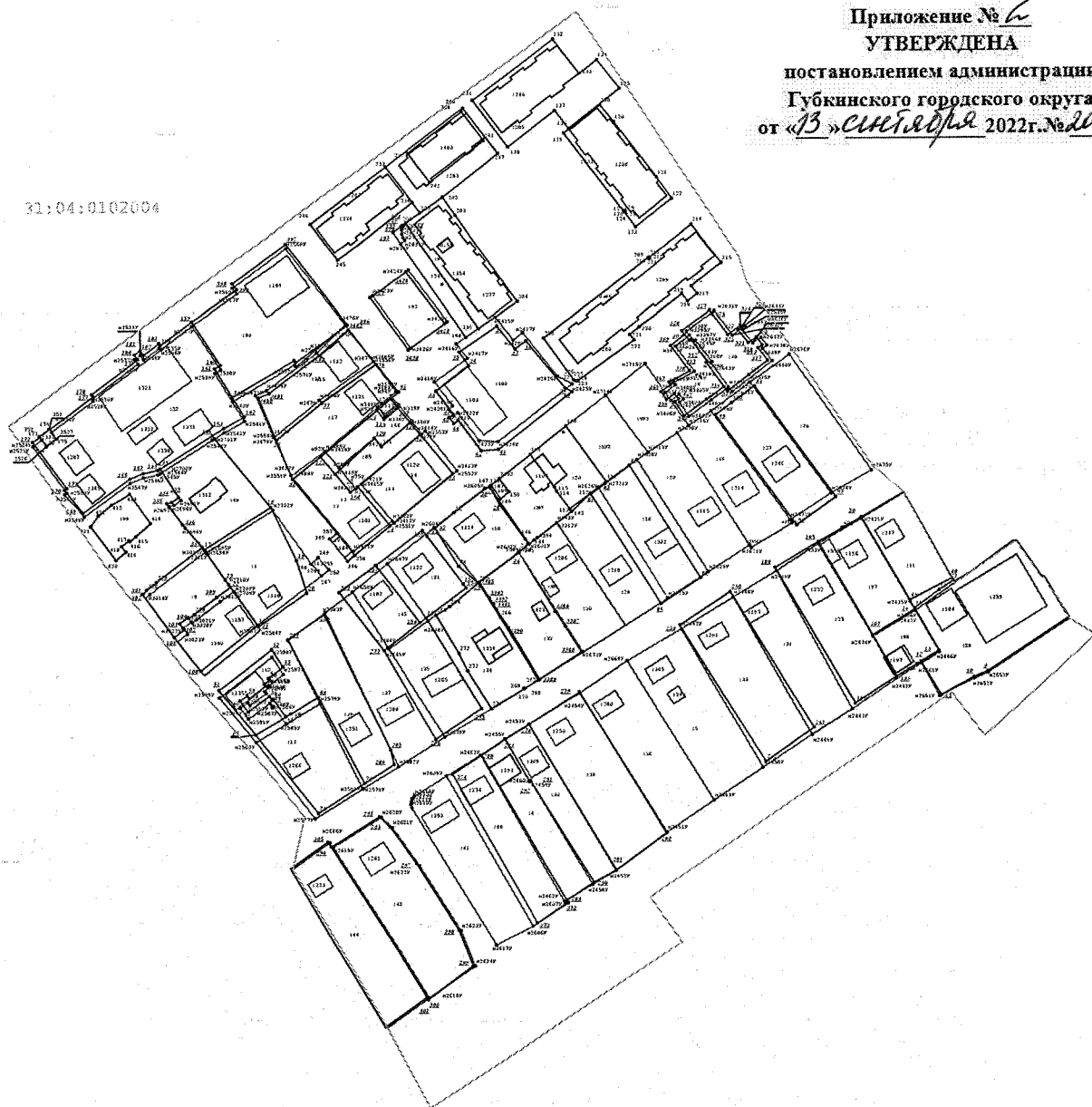
Масштаб 1:3 000

- Условные обозначения:
- - вновь образованная часть границы
 - - Существующая часть границы
 - - Граница кадастрового квартала
 - - Обозначение кадастрового квартала
 - - Характерная точка границы земельного участка
 - - Прекращающая существование точка
 - - Существующая точка, имеющаяся в ЕГРН
- 48

Карта-план территории кадастрового квартала 31:04:0102004







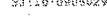
Приложение № 2
УТВЕРЖДЕНА
постановлением администрации
Губкинского городского округа
от 13 сентября 2022г. № 2067-04

31:04:0102004



Масштаб 1:2 700

Условные обозначения:

-  - Существующая часть границы, имеющиеся в ЕГРН сведения о которой достаточны для определения ее местоположения
-  - Вновь образованная часть границы, сведения о которой достаточны для определения ее местоположения
-  - Существующая точка, имеющаяся в ЕГРН, сведения о которой позволяют однозначно определить ее местоположение
-  - Характерная точка границы земельного участка
-  - Прекращающая существование точка, сведения о которой позволяют однозначно определить ее местоположение
-  - Граница кадастрового квартала
-  - Номер кадастрового квартала