

ГУБКИНСКИЙ ГОРОДСКОЙ ОКРУГ
БЕЛГОРОДСКОЙ ОБЛАСТИ

АДМИНИСТРАЦИЯ ГУБКИНСКОГО ГОРОДСКОГО ОКРУГА

ПОСТАНОВЛЕНИЕ

Губкин

« 13 » сентября 2022 г.

№ 2066-па

Об утверждении карт – планов территорий кадастровых кварталов

В соответствии со статьей 42.10. Федерального закона от 24 июля 2007 года № 221-ФЗ «О кадастровой деятельности», распоряжением администрации Губкинского городского округа от 18 марта 2022 года № 108-ра «О проведении комплексных кадастровых работ на территории Губкинского городского округа», с учетом протоколов заседаний и заключения согласительной комиссии по согласованию местоположения границ земельных участков при выполнении комплексных кадастровых работ на территории Губкинского городского округа, созданной распоряжением администрации Губкинского городского округа от 22 июня 2017 года № 343-ра «О создании согласительной комиссии по согласованию местоположения границ земельных участков при выполнении комплексных кадастровых работ на территории Губкинского городского округа» администрация Губкинского городского округа

ПОСТАНОВЛЯЕТ:

1. Утвердить карты - планы территорий кадастровых кварталов, расположенных в границах г. Губкина Белгородской области, подготовленные в результате выполнения комплексных кадастровых работ, с учетными номерами:

- 31:04:0301001 (приложение № 1);
- 31:04:0202007 (приложение № 2).

2. Комитету по управлению муниципальной собственностью администрации Губкинского городского округа (Викторова О.В.) обеспечить в установленном действующим законодательством порядке внесение в Единый государственный реестр недвижимости сведений о земельных участках и

местоположении на них зданий, сооружений, объектов незавершенного строительства, полученных в результате выполнения комплексных кадастровых работ.

3. Опубликовать постановление в средствах массовой информации.

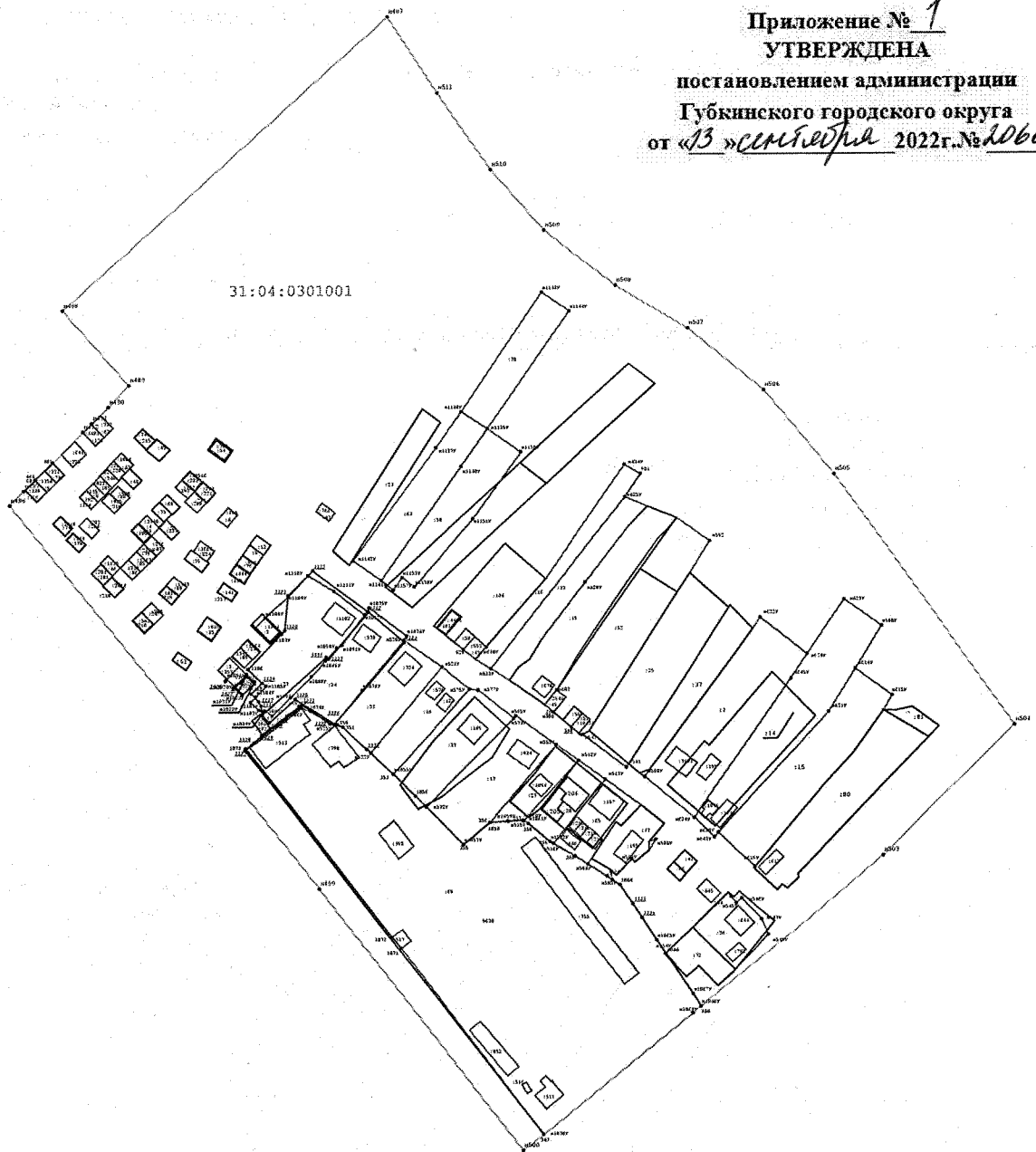
4. Контроль за исполнением постановления возложить на председателя комитета по управлению муниципальной собственностью администрации Губкинского городского округа Викторovu O.B.

**Глава администрации
Губкинского городского округа**






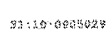



М.А. Лобазнов

Приложение № 1
УТВЕРЖДЕНА
постановлением администрации
Губкинского городского округа
от «13» сентября 2022г. № 1066-м



Масштаб 1:2 350

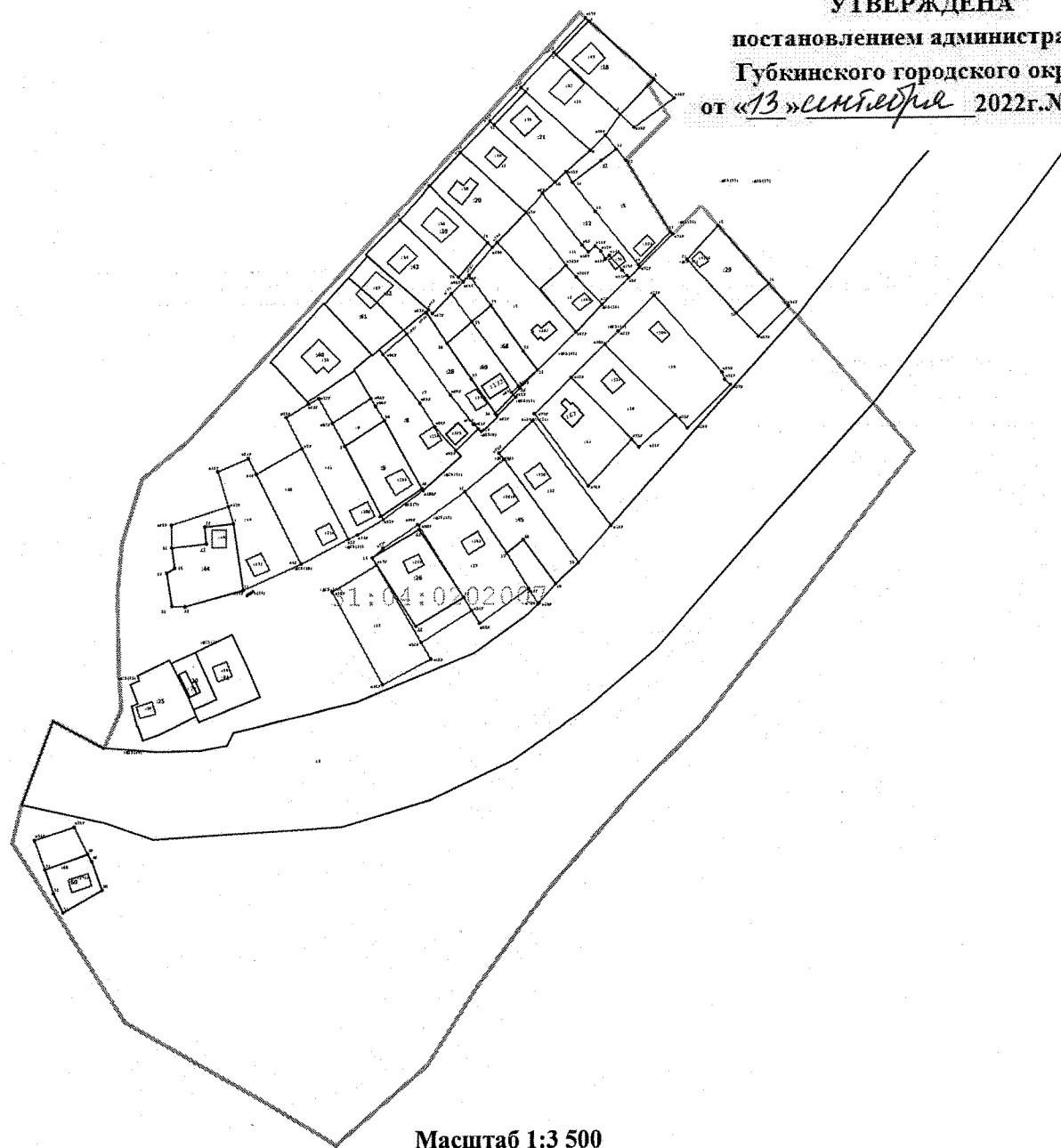
Условные обозначения:

-  - Существующая часть границы, имеющиеся в ЕГРН сведения о которой достаточны для определения ее местоположения
-  - Вновь образованная часть границы, сведения о которой достаточны для определения ее местоположения
-  - Граница кадастрового квартала
-  - Номер кадастрового квартала
-  320 - Существующая точка, имеющаяся в ЕГРН, сведения о которой позволяют однозначно определить ее местоположение
-  n175y - Характерная точка границы земельного участка
-  129 - Прекращающая существование точка, сведения о которой позволяют однозначно определить ее местоположение

Карта-план территории кадастрового квартала 31:04:0202007




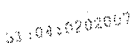



Приложение № 6
УТВЕРЖДЕНА

постановлением администрации
Губкинского городского округа
от «13» сентября 2022г. № 2066/24



Масштаб 1:3 500

Условные обозначения:

-  - Вновь образованная часть границы
-  - Существующая часть границы
-  - Граница кадастрового квартала
-  - Обозначение кадастрового квартала
-  - Характерная точка границы земельного участка
-  - Прекращающая существование точка
-  - Существующая точка, имеющаяся в ЕГРН