



ГУБКИНСКИЙ ГОРОДСКОЙ ОКРУГ
БЕЛГОРОДСКОЙ ОБЛАСТИ

АДМИНИСТРАЦИЯ ГУБКИНСКОГО ГОРОДСКОГО ОКРУГА

ПОСТАНОВЛЕНИЕ

Губкин

« 13 » сентября 2022 г.

№ 2065-па

Об утверждении карт – планов территорий кадастровых кварталов

В соответствии со статьей 42.10. Федерального закона от 24 июля 2007 года № 221-ФЗ «О кадастровой деятельности», распоряжением администрации Губкинского городского округа от 18 марта 2022 года № 107-ра «О проведении комплексных кадастровых работ на территории Губкинского городского округа», с учетом протоколов заседаний и заключения согласительной комиссии по согласованию местоположения границ земельных участков при выполнении комплексных кадастровых работ на территории Губкинского городского округа, созданной распоряжением администрации Губкинского городского округа от 22 июня 2017 года № 343-ра «О создании согласительной комиссии по согласованию местоположения границ земельных участков при выполнении комплексных кадастровых работ на территории Губкинского городского округа» администрация Губкинского городского округа

ПОСТАНОВЛЯЕТ:

1. Утвердить карты - планы территорий кадастровых кварталов, расположенных в границах Губкинского городского округа Белгородской области, подготовленные в результате выполнения комплексных кадастровых работ, с учетными номерами:

- 31:03:2307001 (приложение № 1);
- 31:03:2307002 (приложение № 2);
- 31:03:2307003 (приложение № 3);
- 31:03:2307004 (приложение № 4);
- 31:03:2307005 (приложение № 5);
- 31:03:2307006 (приложение № 6);
- 31:03:2307007 (приложение № 7).

2. Комитету по управлению муниципальной собственностью администрации Губкинского городского округа (Викторова О.В.) обеспечить в установленном действующим законодательством порядке внесение в Единый государственный реестр недвижимости сведений о земельных участках и местоположении на них зданий, сооружений, объектов незавершенного строительства, полученных в результате выполнения комплексных кадастровых работ.

3. Опубликовать постановление в средствах массовой информации.

4. Контроль за исполнением постановления возложить на председателя комитета по управлению муниципальной собственностью администрации Губкинского городского округа Викторову О.В.

**Глава администрации
Губкинского городского округа**



М.А. Лобазнов

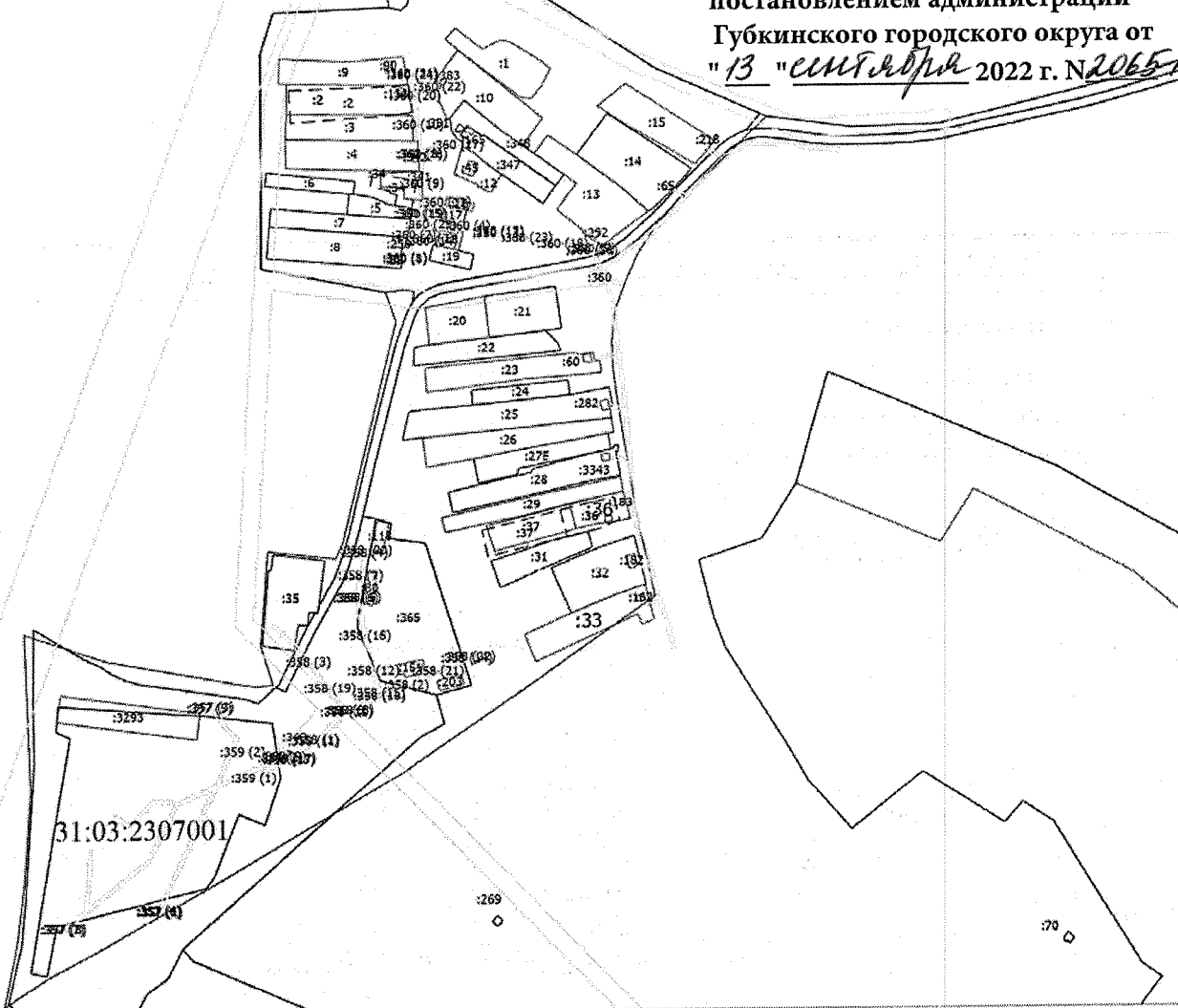
Карта-план территории кадастрового квартала 31:03:2307001

Приложение № 1

УТВЕРЖДЕНА

постановлением администрации
Губкинского городского округа от

"13" сентября 2022 г. №2065-па



Масштаб 1:8000

Условные обозначения

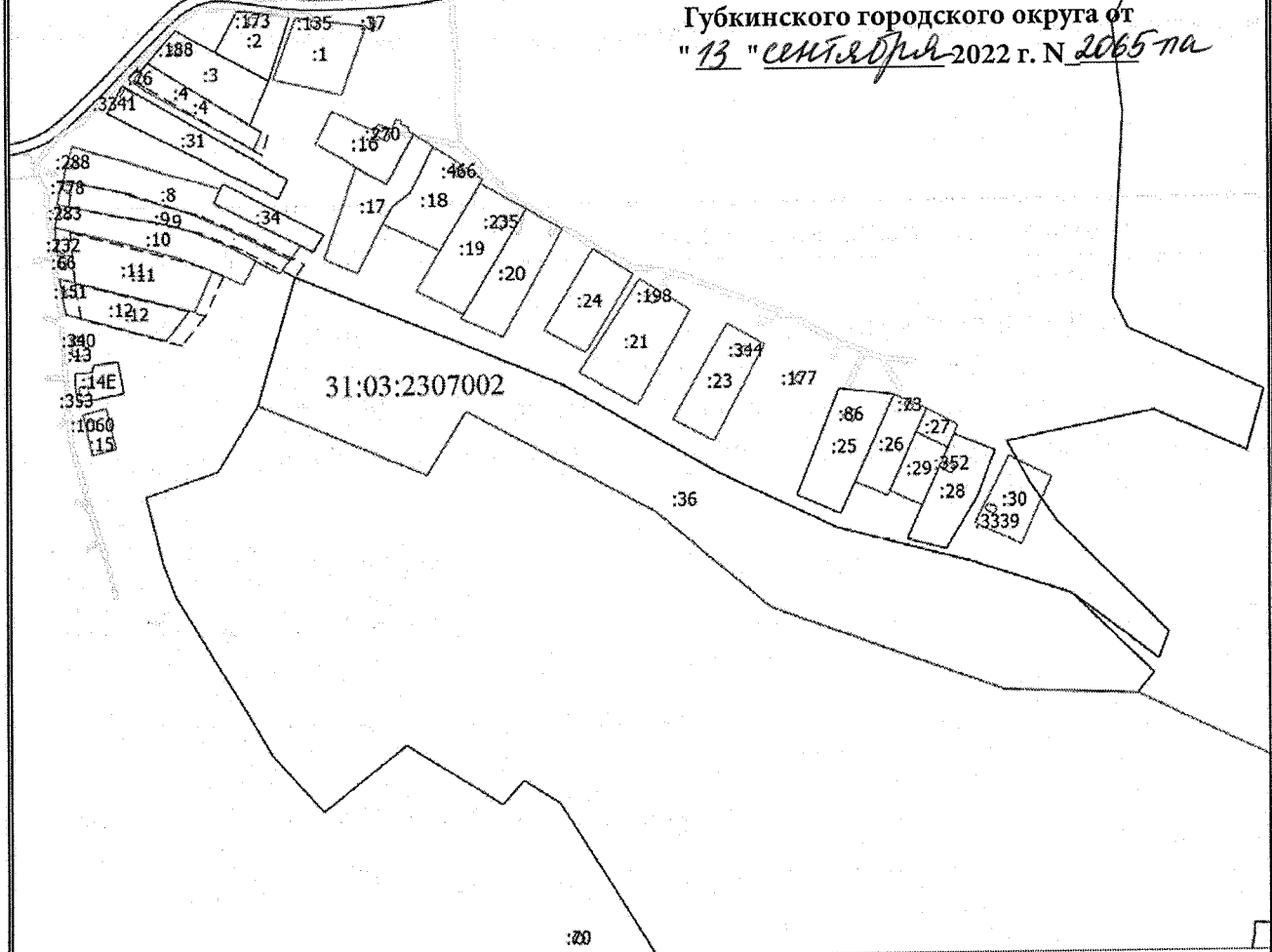
- Вновь образованная часть границы, сведения о которой достаточны для определения ее местоположения
- Уточняемый земельный участок
- Существующая часть границы, имеющиеся в ЕГРН сведения о которой достаточны для определения ее местоположения
- Часть контура, образованного проекцией вновь образованного наземного конструктивного элемента здания, сооружения, объекта незавершенного строительства
- Граница кадастрового квартала
- Граница населенного пункта
- Граница зоны с особыми условиями
- Часть границы земельного участка, прекращающего свое существование
- 31:03:2307001 - Номер кадастрового квартала
- :27E - Кадастровый номер земельного участка

Карта-план территории кадастрового квартала 31:03:2307002

Приложение № 2




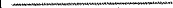






УТВЕРЖДЕНА

постановлением администрации
Губкинского городского округа от
"13" сентября 2022 г. N 2065-ПА



Масштаб 1:7000

Условные обозначения

-  - вновь образованная часть границы, сведения о которой достаточны для определения ее местоположения
-  :14E - Кадастровый номер земельного участка
-  :15 - Уточняемый земельный участок
-  - Существующая часть границы, имеющиеся в ЕГРН сведения о которой достаточны для определения ее местоположения
-  - Часть контура, образованного проекцией существующего наземного конструктивного элемента здания, сооружения, объекта незавершенного строительства
-  - Граница кадастрового квартала
-  - Граница населенного пункта
-  - Граница зоны с особыми условиями
-  31:03:2307002 - Номер кадастрового квартала
-  :70 - Кадастровый номер здания

Карта-план территории кадастрового квартала 31:03:2307003

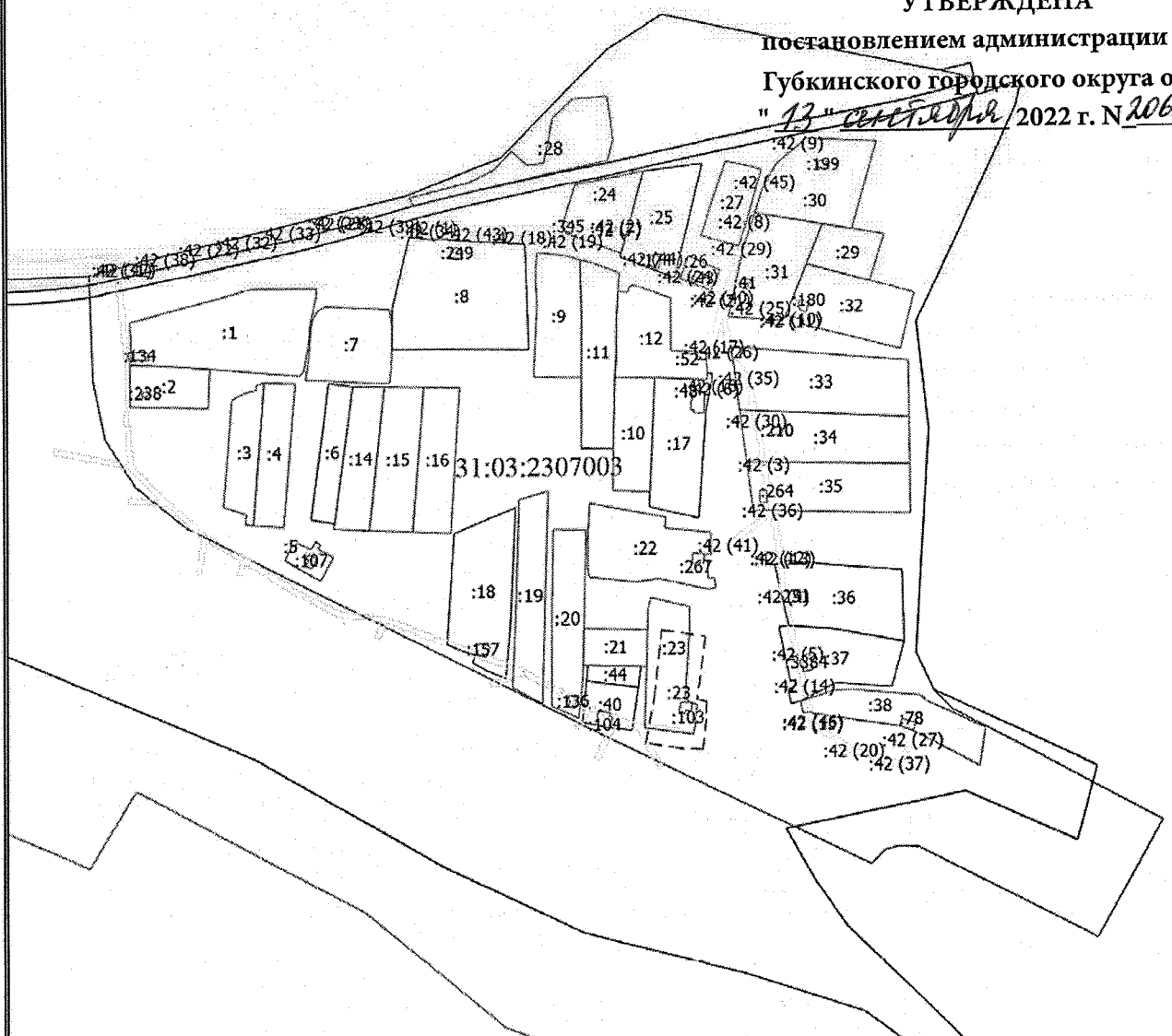
Приложение № 3

УТВЕРЖДЕНА

постановлением администрации

Губкинского городского округа от

" 13 " сентября / 2022 г. N 2065/22



Масштаб 1:5500

Условные обозначения

- - Вновь образованная часть границы, сведения о которой достаточны для определения ее местоположения
- :17 - Кадастровый номер земельного участка
- :5 - Уточняемый земельный участок
- :43 - Кадастровый номер здания
- - Существующая часть границы, имеющиеся в ЕГРН сведения о которой достаточны для определения ее местоположения
- - Часть контура, образованного проекцией вновь образованного наземного конструктивного элемента здания, сооружения, объекта незавершенного строительства
- - Граница кадастрового квартала
- - Граница муниципального образования
- - Граница зоны с особыми условиями
- 31:03:2307003 - Номер кадастрового квартала

Карта-план территории кадастрового квартала 31:03:2307004

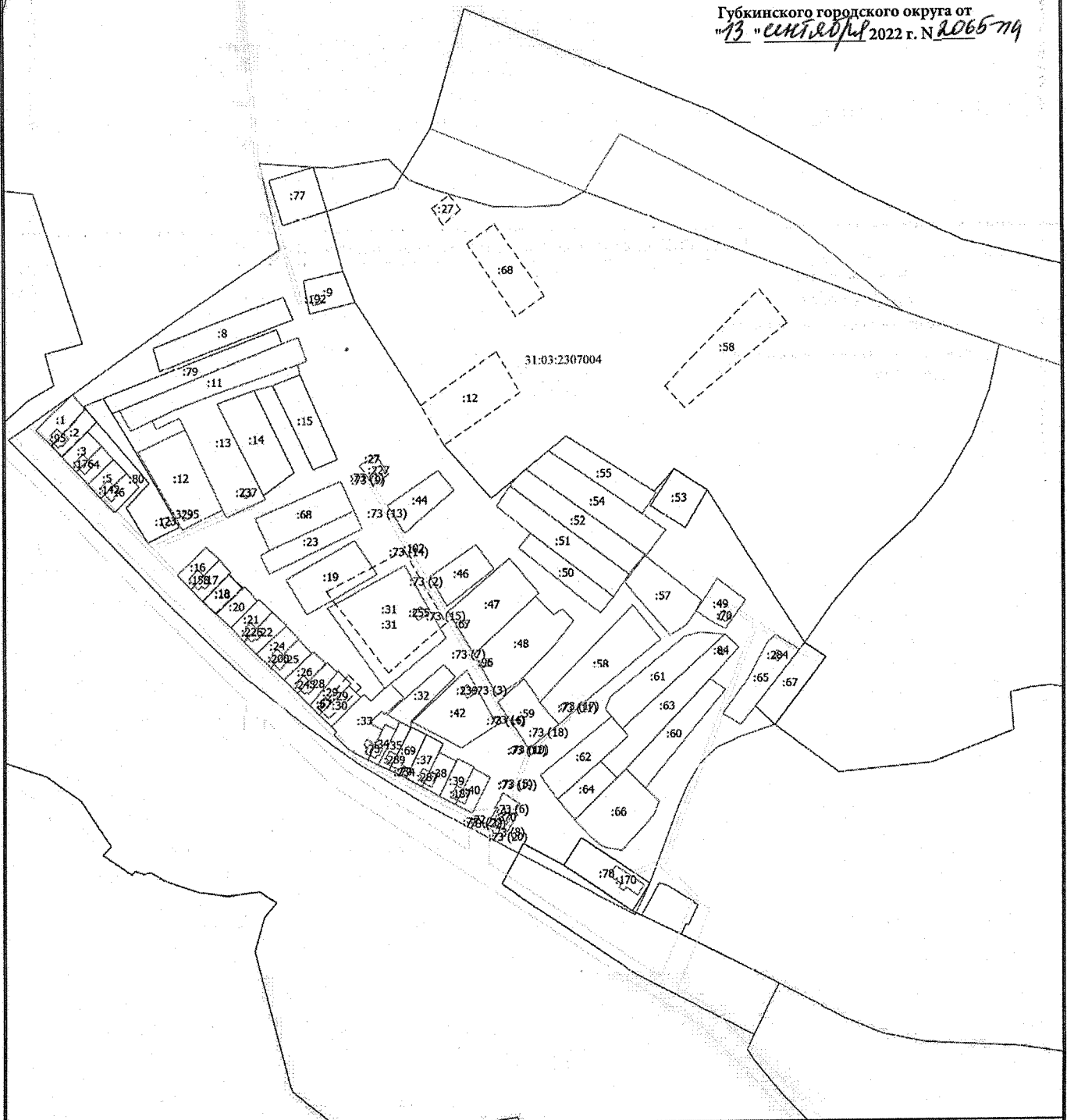
Приложение № 4

УТВЕРЖДЕНА

постановлением администрации

Губкинского городского округа от

13 сентября 2022 г. № 2066/19



Масштаб 1:4300

Условные обозначения

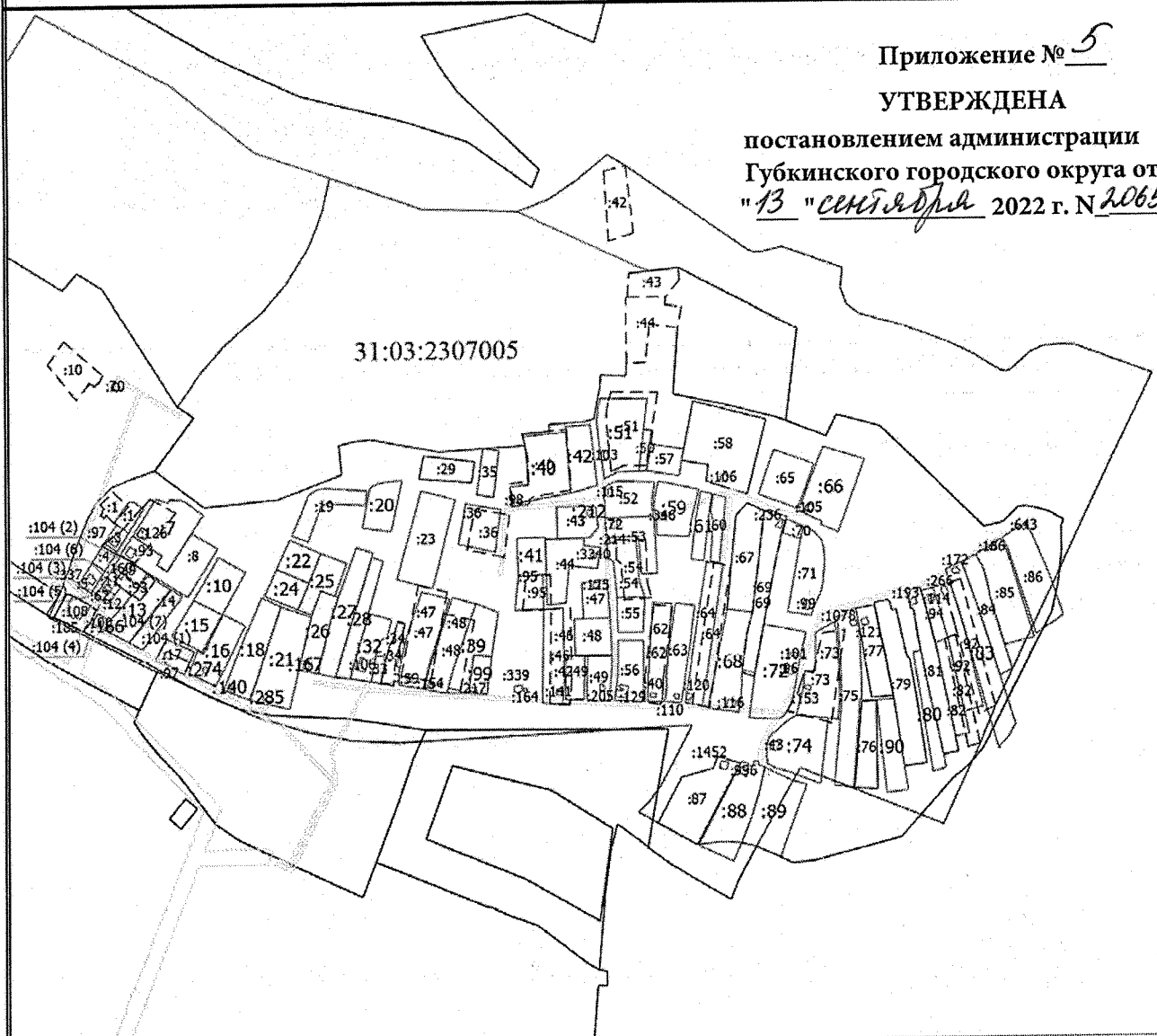
- Вновь образованная часть границы, сведения о которой достаточны для определения ее местоположения
- :12 - Кадастровый номер земельного участка
- :57 - Кадастровый номер здания
- Существующая часть границы, имеющиеся в ЕГРН сведения о которой достаточны для определения ее местоположения
- Часть контура, образованного проекцией вновь образованного наземного конструктивного элемента здания, сооружения, объекта незавершенного строительства
- Граница кадастрового квартала
- Граница зоны с особыми условиями
- Часть границы земельного участка, прекращающего свое существование
- 31:03:2307004 - Номер кадастрового квартала
- Граница населенного пункта

Карта-план территории кадастрового квартала 31:03:2307005

Приложение № 5












УТВЕРЖДЕНА

постановлением администрации
Губкинского городского округа от
"13" сентября 2022 г. N 206571а



Масштаб 1:9000

Условные обозначения

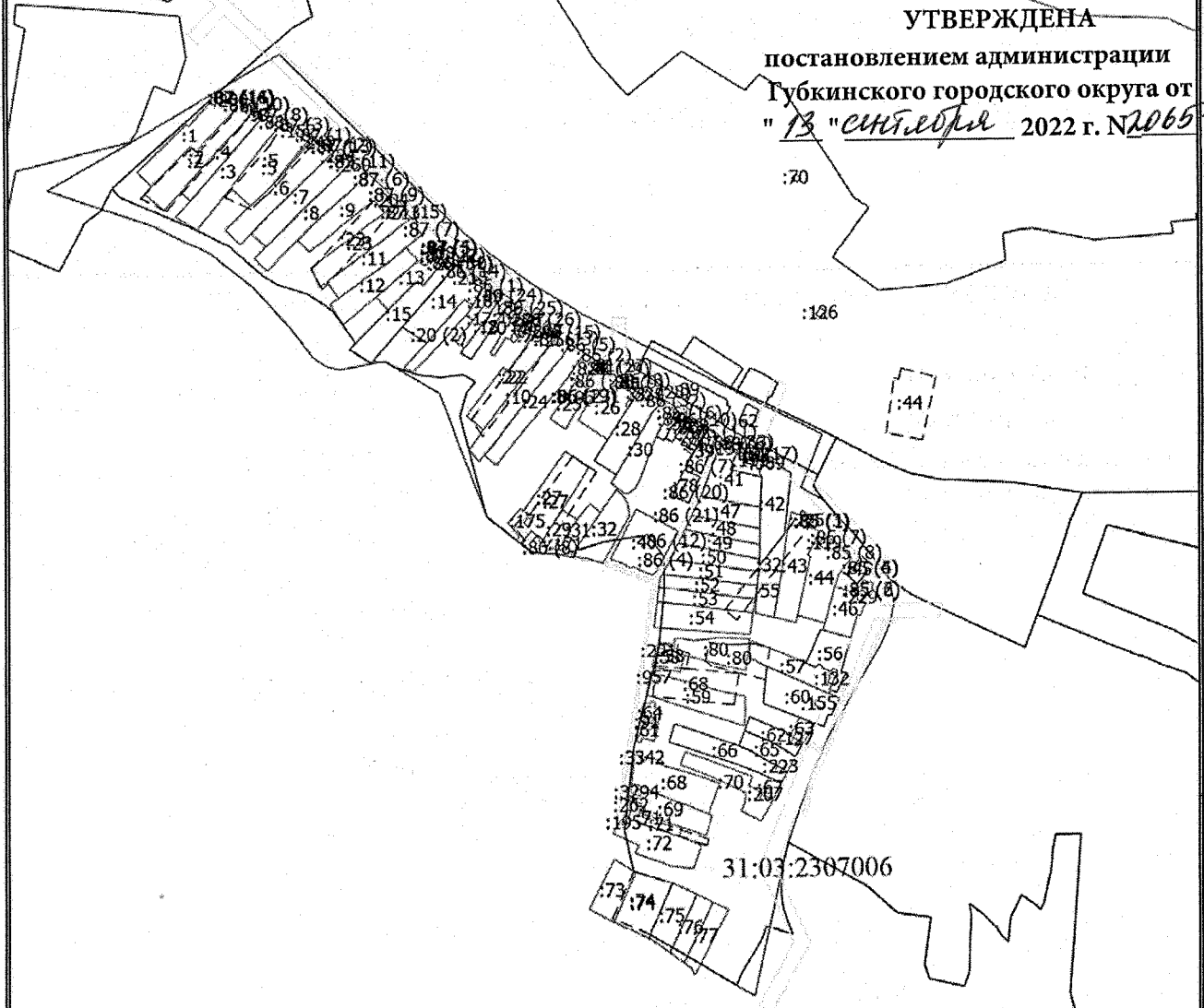
-  - Вновь образованная часть границы, сведения о которой достаточны для определения ее местоположения
-  - Кадастровый номер земельного участка
-  - Уточняемый земельный участок
-  - Кадастровый номер здания
-  - Существующая часть границы, имеющиеся в ЕГРН сведения о которой достаточны для определения ее местоположения
-  - Часть контура, образованного проекцией вновь образованного наземного конструктивного элемента здания, сооружения, объекта незавершенного строительства
-  - Граница кадастрового квартала
-  - Граница населенного пункта
-  - Граница зоны с особыми условиями
-  - Часть границы земельного участка, прекращающего свое существование
-  - Номер кадастрового квартала

Карта-план территории кадастрового квартала 31:03:2307006

Приложение № 6

УТВЕРЖДЕНА

постановлением администрации
Губкинского городского округа от
"13" сентября 2022 г. N 2065/79



Масштаб 1:10000

Условные обозначения

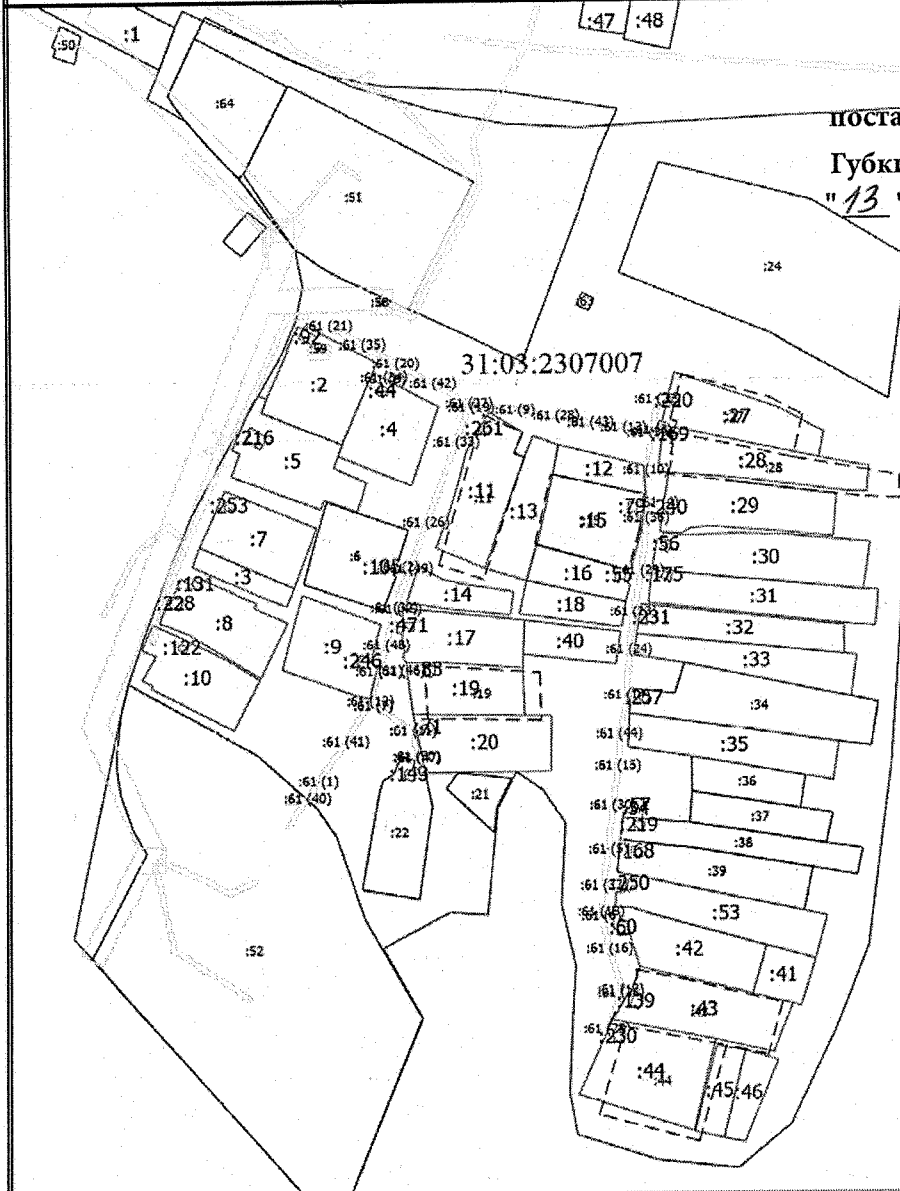
- - Вновь образованная часть границы, сведения о которой достаточны для определения ее местоположения
- :14 - Кадастровый номер земельного участка
- :1 - Уточняемый земельный участок
- :88 - Кадастровый номер здания
- - Существующая часть границы, имеющиеся в ЕГРН сведения о которой достаточны для определения ее местоположения
- - Часть контура, образованного проекцией вновь образованного наземного конструктивного элемента здания, сооружения, объекта незавершенного строительства
- - Граница кадастрового квартала
- - Граница зоны с особыми условиями
- - - - - Часть границы земельного участка, прекращающего свое существование
- 31:03:2307006 - Номер кадастрового квартала

Карта-план территории кадастрового квартала 31:03:2307007

Приложение № 4

УТВЕРЖДЕНА

постановлением администрации
Губкинского городского округа от
"13" сентября 2022 г. N 2065/22



Масштаб 1:6500

Условные обозначения

- - Вновь образованная часть границы, сведения о которой достаточны для определения ее местоположения
- :1 - Кадастровый номер земельного участка
- :10 - Уточняемый земельный участок
- :228 - Кадастровый номер здания
- - Существующая часть границы, имеющиеся в ЕГРН сведения о которой достаточны для определения ее местоположения
- - Часть контура, образованного проекцией вновь образованного наземного конструктивного элемента здания, сооружения, объекта незавершенного строительства
- - Граница кадастрового квартала
- - Граница зоны с особыми условиями
- - - - - Часть границы земельного участка, прекращающего свое существование
- 31:03:2307007 - Номер кадастрового квартала