



ГУБКИНСКИЙ ГОРОДСКОЙ ОКРУГ  
БЕЛГОРОДСКОЙ ОБЛАСТИ

## АДМИНИСТРАЦИЯ ГУБКИНСКОГО ГОРОДСКОГО ОКРУГА

### ПОСТАНОВЛЕНИЕ

Губкин

« 30 » октября 2023 г.

№ 1529та

#### Об утверждении карт – планов территорий кадастровых кварталов

В соответствии с Федеральным законом от 24 июля 2007 года № 221-ФЗ «О кадастровой деятельности», распоряжением администрации Губкинского городского округа от 27 февраля 2023 года № 69-ра «О проведении комплексных кадастровых работ на территории Губкинского городского округа», с учетом протоколов заседаний и заключения согласительной комиссии по согласованию местоположения границ земельных участков при выполнении комплексных кадастровых работ на территории Губкинского городского округа, созданной распоряжением администрации Губкинского городского округа от 22 июня 2017 года № 343-ра «О создании согласительной комиссии по согласованию местоположения границ земельных участков при выполнении комплексных кадастровых работ на территории Губкинского городского округа» администрация Губкинского городского округа

#### ПОСТАНОВЛЯЕТ:

1. Утвердить карты - планы территорий кадастровых кварталов, расположенных в границах Губкинского городского округа Белгородской области, подготовленные в результате выполнения комплексных кадастровых работ, с учетными номерами:

- 31:03:1402001 (приложение № 1);
- 31:03:1402002 (приложение № 2);
- 31:03:1402003 (приложение № 3);
- 31:03:1402004 (приложение № 4);
- 31:03:1603001 (приложение № 5);
- 31:03:1603002 (приложение № 6);
- 31:03:1603003 (приложение № 7);
- 31:03:1603004 (приложение № 8);

- 31:03:1603005 (приложение № 9);
- 31:03:1603006 (приложение № 10);
- 31:03:1603007 (приложение № 11);
- 31:03:1603008 (приложение № 12);
- 31:03:1603009 (приложение № 13);
- 31:03:1603010 (приложение № 14);
- 31:03:1603011 (приложение № 15);
- 31:03:1603012 (приложение № 16);
- 31:03:1603013 (приложение № 17);
- 31:04:0601003 (приложение № 18);
- 31:04:0601005 (приложение № 19);
- 31:04:0802005 (приложение № 20).

2. Комитету по управлению муниципальной собственностью администрации Губкинского городского округа (Викторова О.В.) обеспечить в установленном действующим законодательством порядке внесение в Единый государственный реестр недвижимости сведений о земельных участках и местоположении на них зданий, сооружений, объектов незавершенного строительства, полученных в результате выполнения комплексных кадастровых работ.

3. Опубликовать постановление в средствах массовой информации.

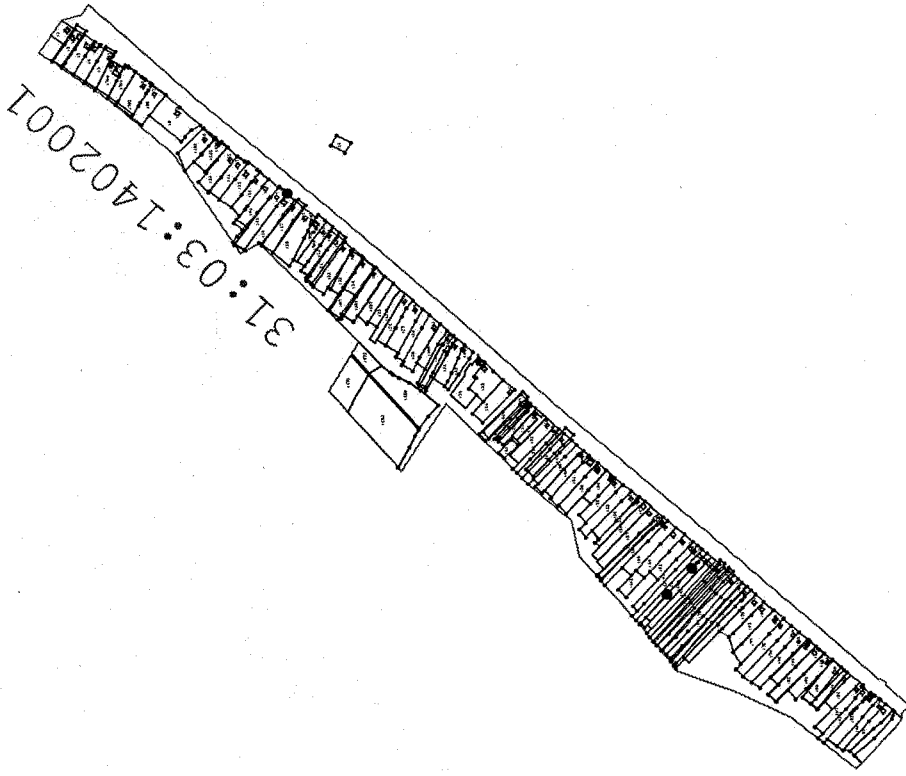
4. Контроль за исполнением постановления возложить на председателя комитета по управлению муниципальной собственностью администрации Губкинского городского округа Викторова О.В.

**Первый заместитель главы администрации,  
руководитель аппарата администрации**



**А.Н. Кулев**

Карта-план территории кадастрового квартала 31:03:1402001



Масштаб 1:16 000

Условные обозначения:

- Существующая часть границы, имеющиеся в ГКН сведения о которой достаточны для определения её местоположения
- Вновь образованная часть границы, сведения о которой достаточны для определения её местоположения
- : 24 - Кадастровый номер земельного участка
- Обозначение кадастрового квартала
- Граница кадастрового квартала
- 697 - Прекращающая существование точка
- 379 - Существующая точка, имеющиеся в ГКН сведения о которой позволяют однозначно определить ее местоположение

Приложение № 1  
УТВЕРЖДЕНА

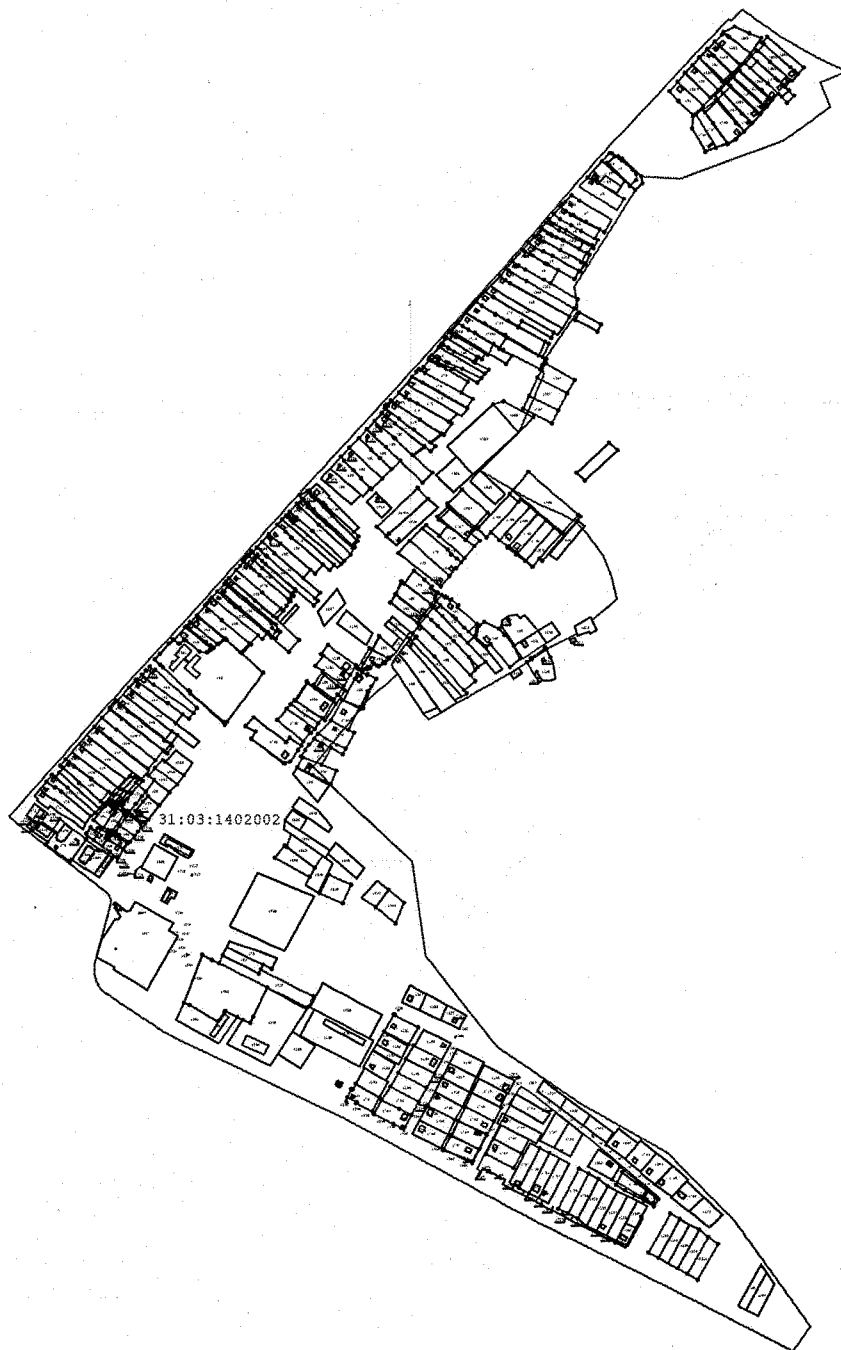
постановлением администрации

Губкинского городского округа

от «30» октября 2023г. № 1529/м

Карта-план территории кадастрового квартала 31:03:1402002

Приложение № 2  
УТВЕРЖДЕНА  
постановлением администрации  
Губкинского городского округа  
от «30» Октября 2023г. № 152970



Масштаб 1:17 000

Условные обозначения:

- - Существующая часть границы, имеющиеся в ГКН сведения о которой достаточны для определения её местоположения
- - Вновь образованная часть границы, сведения о которой достаточны для определения её местоположения
- : 24 - Кадастровый номер земельного участка
- 31:10:1011009 - Обозначение кадастрового квартала
- - Граница кадастрового квартала
- 697 - Прекращающая существование точка
- н701У - Характерная точка границ земельного участка
- 379 - Существующая точка, имеющиеся в ГКН сведения о которой позволяют однозначно определить ее местоположение

Карта-план территории кадастрового квартала 31:03:1402003

Приложение № 3

УТВЕРЖДЕНА

постановлением администрации

Губкинского городского округа

от «30» октября 2023г. № 1529-па



Масштаб 1:5 000

Условные обозначения:

- - Существующая часть границы, имеющиеся в ГКН сведения о которой достаточны для определения её местоположения
- - - - - Вновь образованная часть границы, сведения о которой достаточны для определения её местоположения
- : 24 - Кадастровый номер земельного участка
- 31:10:1011009 - Обозначение кадастрового квартала
- - - - - Граница кадастрового квартала
- 697 - Прекращающая существование точка
- 701У - Характерная точка границ земельного участка
- 379 - Существующая точка, имеющиеся в ГКН сведения о которой позволяют однозначно определить её местоположение

Карта-план территории кадастрового квартала 31:03:1402004

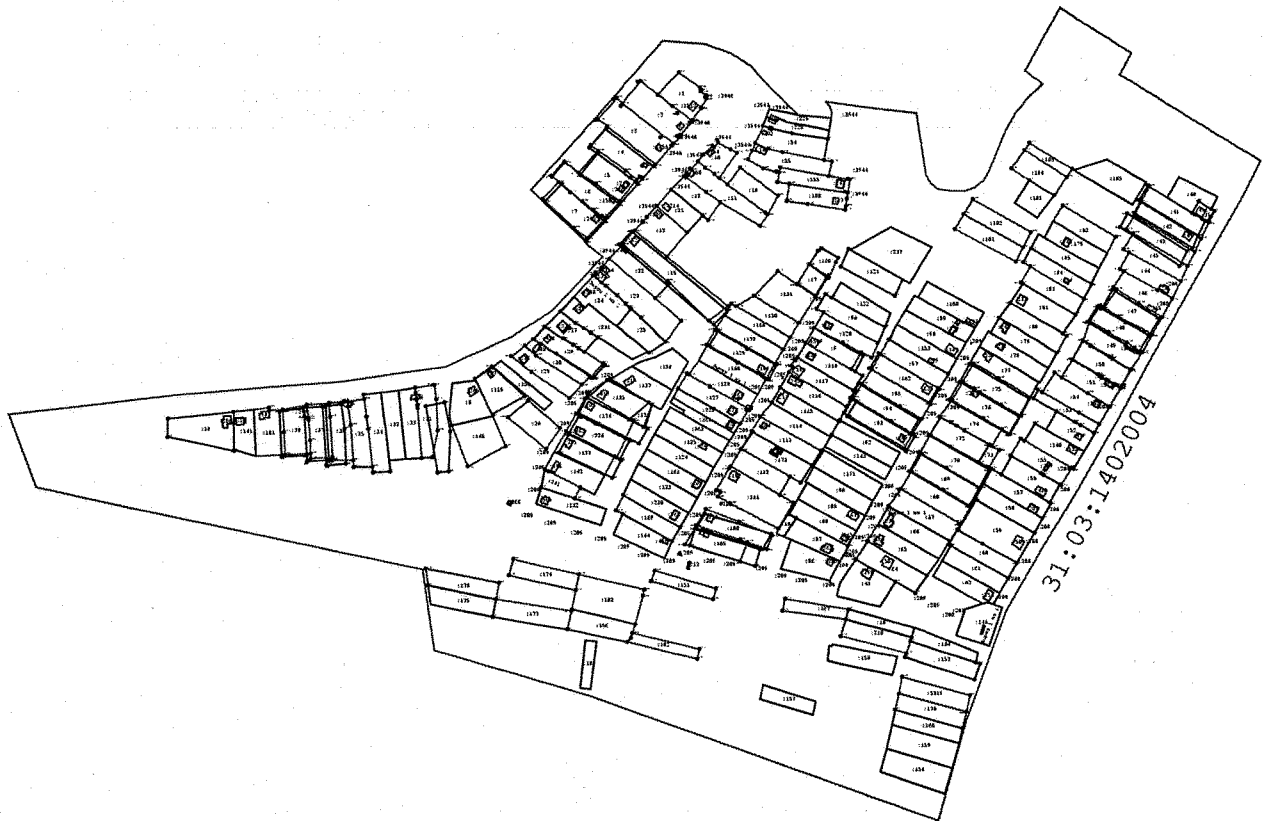
Приложение № 4

УТВЕРЖДЕНА

постановлением администрации

Губкинского городского округа

от «30» октября 2023г. № 1529-па



Масштаб 1:10 000

**Условные обозначения:**

- - Существующая часть границы, имеющиеся в ГКН сведения о которой достаточны для определения её местоположения
- - Вновь образованная часть границы, сведения о которой достаточны для определения её местоположения
- : 24 - Кадастровый номер земельного участка
- 31:10:1011009 - Обозначение кадастрового квартала
- - Граница кадастрового квартала
- 697 - Прекращающая существование точка
- н701У - Характерная точка границ земельного участка
- 379 - Существующая точка, имеющиеся в ГКН сведения о которой позволяют однозначно определить её местоположение

Карта-план территории кадастрового квартала 31:03:1603001

Приложение № 5  
УТВЕРЖДЕНА

постановлением администрации  
Губкинского городского округа  
от «30» октября 2023г. № 1529-м



Масштаб 1:8 200

Условные обозначения:

— - Существующая часть границы, имеющиеся в ГКН сведения о которой достаточны для определения её местоположения

— - Вновь образованная часть границы, сведения о которой достаточны для определения её местоположения

: 24 - Кадастровый номер земельного участка

31:10:1011009 - Обозначение кадастрового квартала

— - Граница кадастрового квартала

697 - Прекращающая существование точка

н701У - Характерная точка границ земельного участка

379 - Существующая точка, имеющиеся в ГКН сведения о которой позволяют однозначно определить её местоположение

Карта-план территории кадастрового квартала 31:03:1603002

Приложение № 6  
УТВЕРЖДЕНА  
постановлением администрации  
Губкинского городского округа  
от «30» октября 2023г. № 1529/н



Масштаб 1:8 500

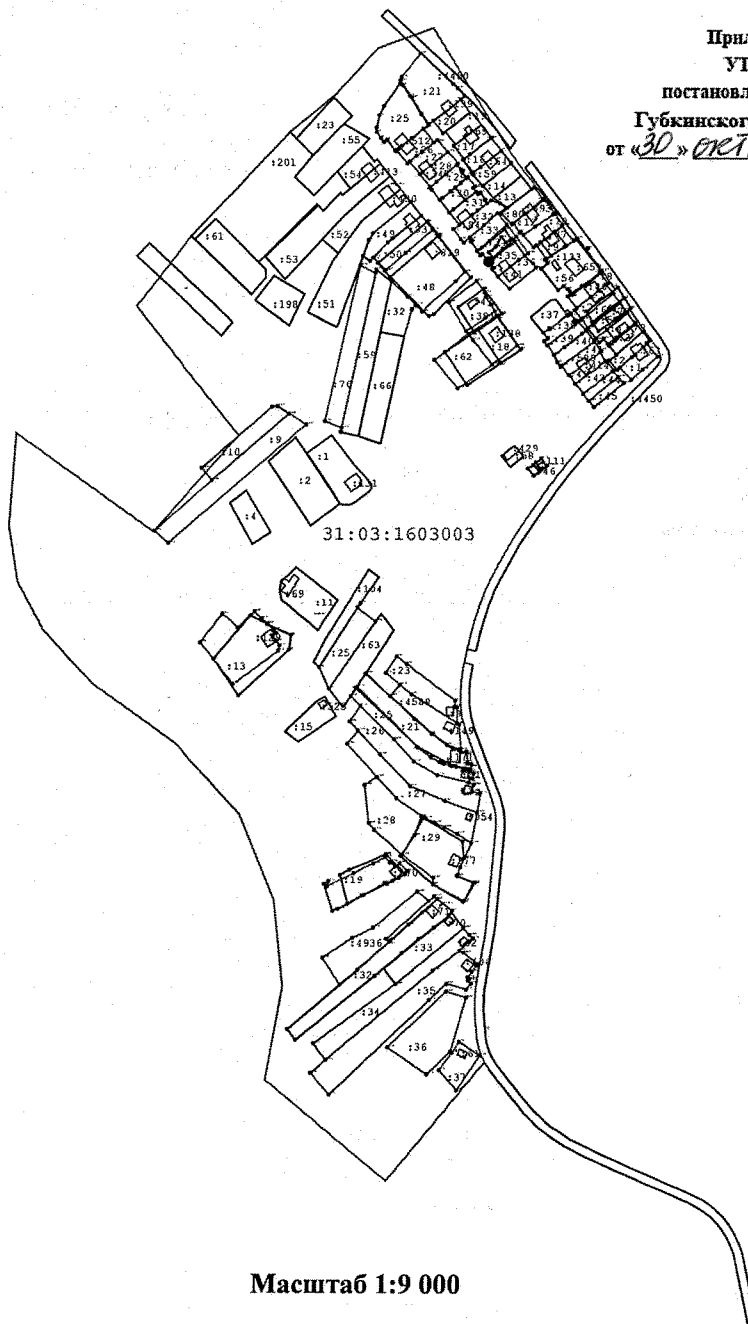
Условные обозначения:

- - Существующая часть границы, имеющиеся в ГКН сведения о которой достаточны для определения её местоположения
- - Вновь образованная часть границы, сведения о которой достаточны для определения её местоположения
- : 24 - Кадастровый номер земельного участка
- 31:10:1011009 - Обозначение кадастрового квартала
- - Граница кадастрового квартала
- 697 - Прекращающая существование точка
- н701У - Характерная точка границ земельного участка
- 379 - Существующая точка, имеющиеся в ГКН сведения о которой позволяют однозначно определить её местоположение



Карта-план территории кадастрового квартала 31:03:1603003

Приложение № 7  
УТВЕРЖДЕНА  
постановлением администрации  
Губкинского городского округа  
от «30» октября 2023г. № 1529-н



Масштаб 1:9 000

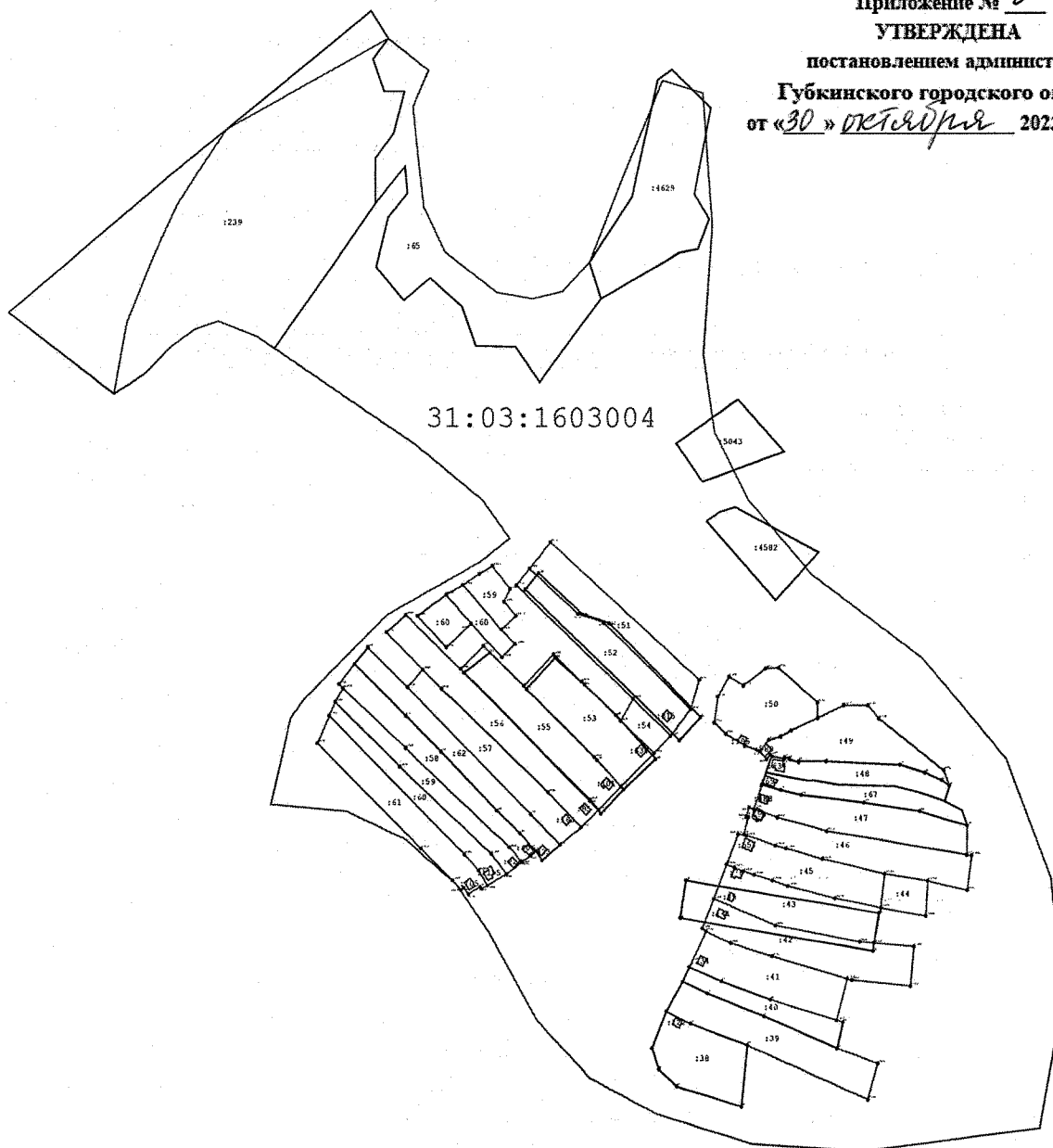
Условные обозначения:

- - Существующая часть границы, имеющиеся в ГКН сведения о которой достаточны для определения её местоположения
- - Вновь образованная часть границы, сведения о которой достаточны для определения её местоположения
- : 24 - Кадастровый номер земельного участка
- 31:10:1011009 - Обозначение кадастрового квартала
- - Граница кадастрового квартала
- 697 - Прекращающая существование точка
- н701У - Характерная точка границ земельного участка
- 379 - Существующая точка, имеющиеся в ГКН сведения о которой позволяют однозначно определить её местоположение

Карта-план территории кадастрового квартала 31:03:1603004

Приложение № 8  
УТВЕРЖДЕНА

постановлением администрации  
Губкинского городского округа  
от «30» октября 2023г. №1529-н/п



Масштаб 1:6 000

Условные обозначения:

- - Существующая часть границы, имеющиеся в ГКН сведения о которой достаточны для определения её местоположения
- - Вновь образованная часть границы, сведения о которой достаточны для определения её местоположения
- : 24 - Кадастровый номер земельного участка
- 31:10:1011609 - Обозначение кадастрового квартала
- - Граница кадастрового квартала
- 697 - Прекращающая существование точка
- н701У - Характерная точка границ земельного участка
- 379 - Существующая точка, имеющиеся в ГКН сведения о которой позволяют однозначно определить её местоположение

Приложение № 9

УТВЕРЖДЕНА

постановлением администрации

Губкинского городского округа

от «30» октября 2023г. № 1529тн



Масштаб 1:10 000

**Условные обозначения:**

- - Существующая часть границы, имеющиеся в ГКН сведения о которой достаточны для определения её местоположения
- - Вновь образованная часть границы, сведения о которой достаточны для определения её местоположения
- : 24 - Кадастровый номер земельного участка
- 31:16:1611009 - Обозначение кадастрового квартала
- - Граница кадастрового квартала
- 697 - Прекращающая существование точка
- н701У - Характерная точка границ земельного участка
- 379 - Существующая точка, имеющиеся в ГКН сведения о которой позволяют однозначно определить её местоположение

Карта-план территории кадастрового квартала 31:03:1603006

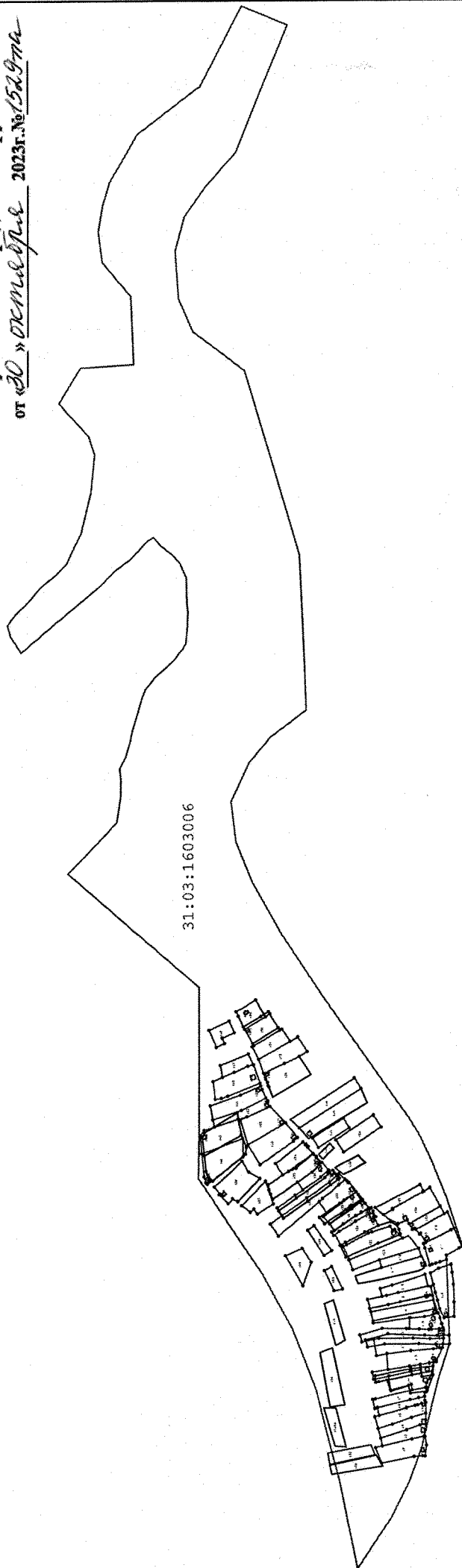
Приложение № 10

УТВЕРЖДЕНА

постановлением администрации

Губкинского городского округа

от 20.08.2023г. № 1529/23



Масштаб 1:13 700

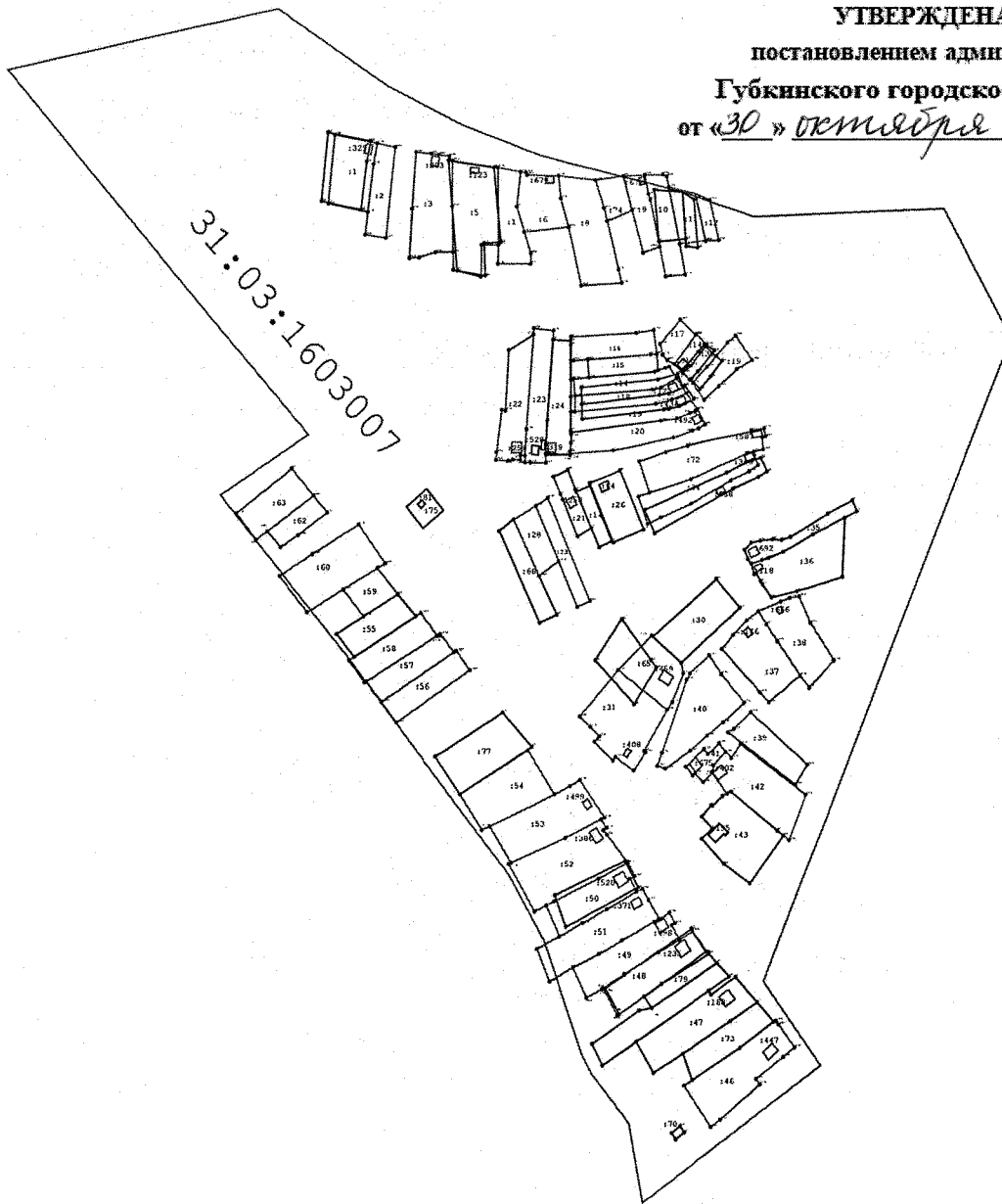
Условные обозначения:

- Существующая часть границы, имеющиеся в ГКН сведения о которой достаточны для определения её местоположения
  - Новая образованная часть границы, сведения о которой достаточны для определения её местоположения
  - Обозначение кадастрового квартала
  - 31:10:1011009
  - 697 - Прекращающая существование точка
  - 379 - Существующая точка, имеющиеся в ГКН сведения о которой позволяют однозначно определить ее местоположение
  - 
  -
- Условные обозначения:
- Существующая часть границы, имеющиеся в ГКН сведения о которой достаточны для определения её местоположения
  - Кадастровый номер земельного участка
  - Граница кадастрового квартала
  - №701У - Характерная точка границ земельного участка
  - 
  -

Карта-план территории кадастрового квартала 31:03:1603007




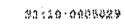

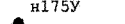

Приложение № 11  
УТВЕРЖДЕНА

постановлением администрации  
Губкинского городского округа  
от «30» октября 2023г. № 1529-па



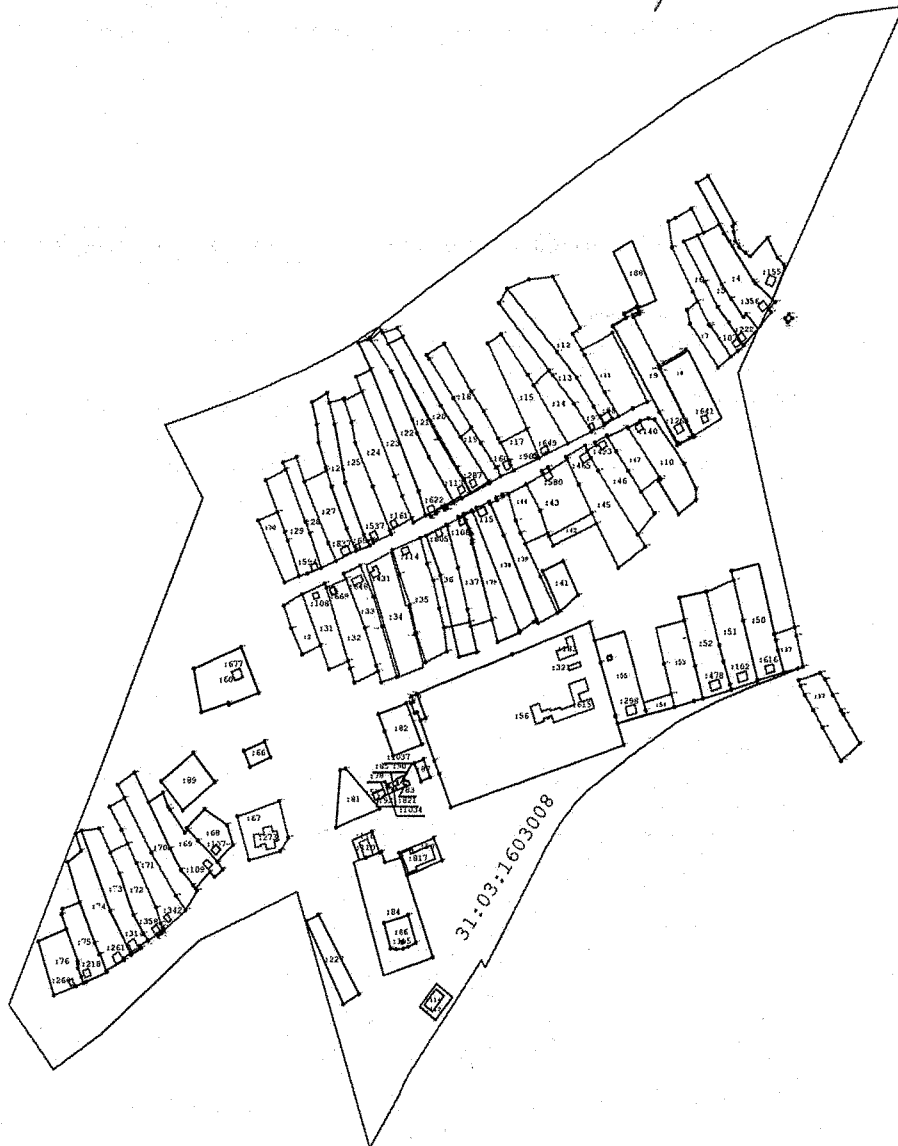
Масштаб 1:7 500

Условные обозначения:

-  - часть границы, сведения ЕГРН о которой позволяют однозначно определить ее положение на местности
-  - часть границы, местоположение которой определено при выполнении кадастровых работ
-  - Граница кадастрового квартала
-  - Номер кадастрового квартала
-  - Существующая точка, имеющаяся в ЕГРН, сведения о которой позволяют однозначно определить ее местоположение
-  - Характерная точка границы земельного участка
-  - Прекращающая существование точка, сведения о которой позволяют однозначно определить ее местоположение




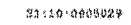

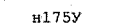

Карта-план территории кадастрового квартала 31:03:1603008

Приложение № 12  
УТВЕРЖДЕНА  
постановлением администрации  
Губкинского городского округа  
от «30» октября 2023г. № 1529-пк



Масштаб 1:9 800

Условные обозначения:

-  - часть границы, сведения ЕГРН о которой позволяют однозначно определить ее положение на местности
-  - часть границы, местоположение которой определено при выполнении кадастровых работ
-  - Граница кадастрового квартала
-  - Номер кадастрового квартала
-  - Существующая точка, имеющаяся в ЕГРН, сведения о которой позволяют однозначно определить ее местоположение
-  - Характерная точка границы земельного участка
-  - Прекращающая существование точка, сведения о которой позволяют однозначно определить ее местоположение

Карта-план территории кадастрового квартала 31:03:1603009

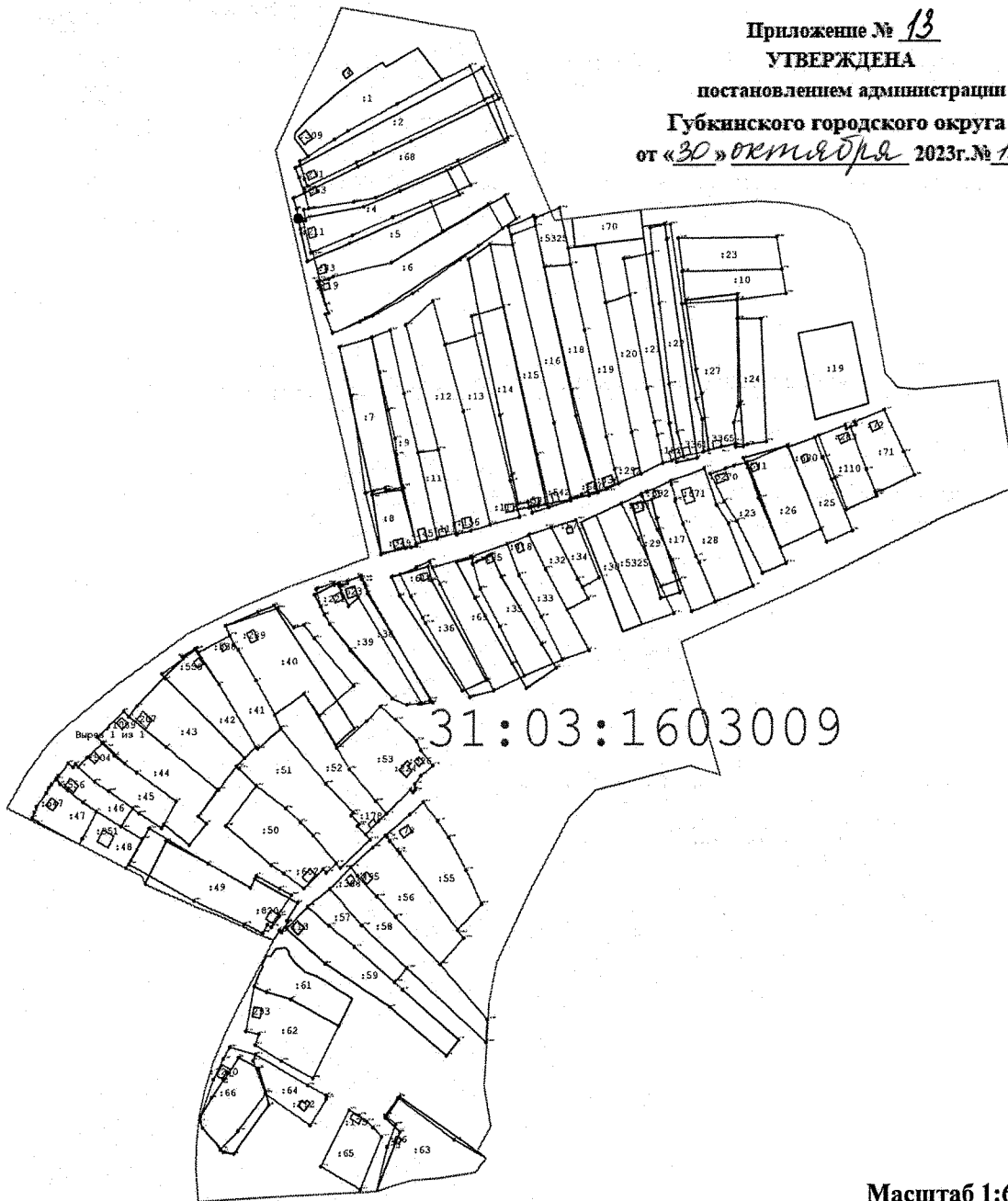
Приложение № 13

УТВЕРЖДЕНА

постановлением администрации

Губкинского городского округа

от «30» октября 2023г. № 1529-па



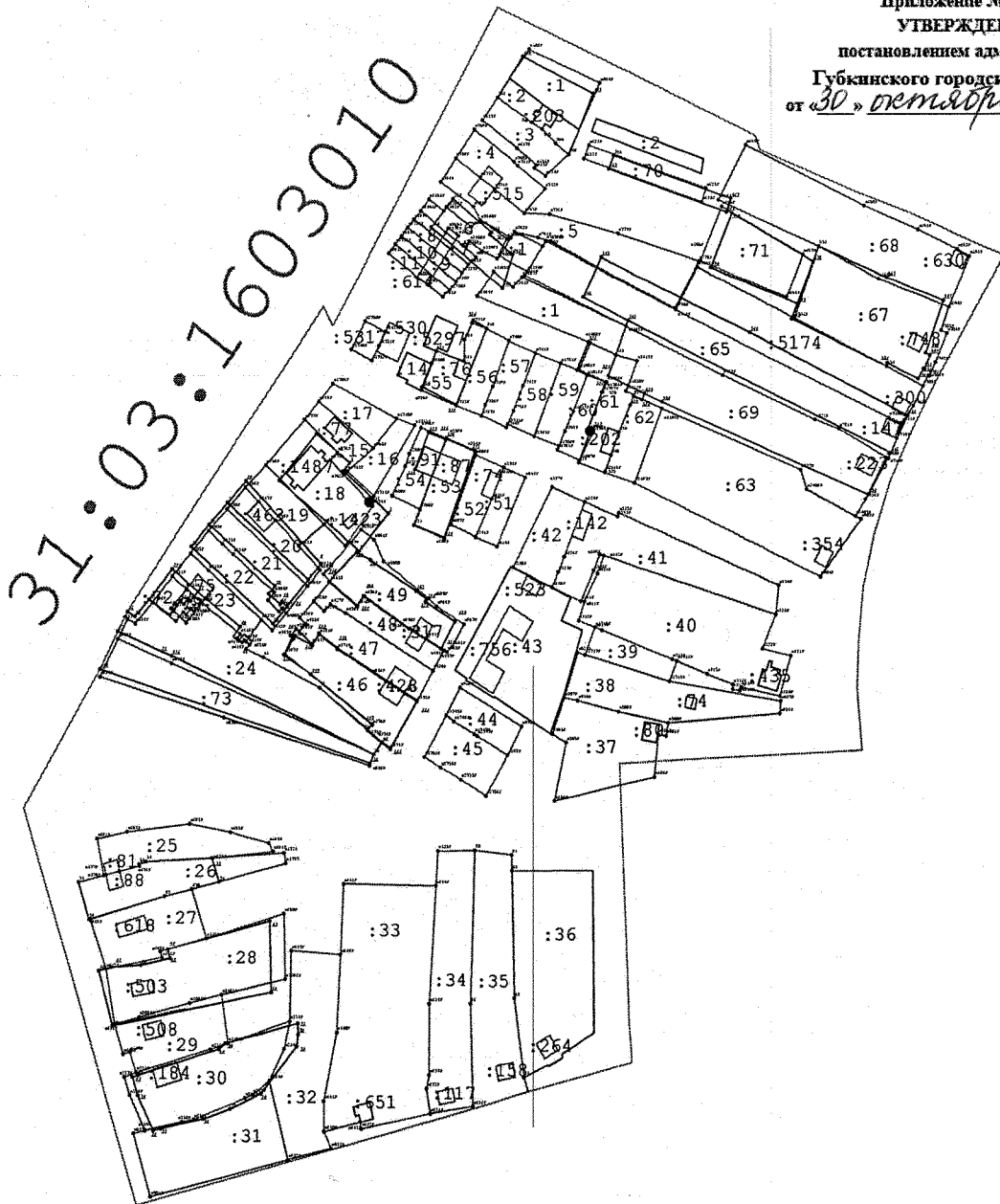
Масштаб 1:6 400

Условные обозначения:

- - Существующая часть границы, имеющиеся в ГКН сведения о которой достаточны для определения её местоположения
- - Вновь образованная часть границы, сведения о которой достаточны для определения её местоположения
- : 24 - Кадастровый номер земельного участка
- 31:16:16011009 - Обозначение кадастрового квартала
- - Граница кадастрового квартала
- 697 - Прекращающая существование точка
- н701У - Характерная точка границ земельного участка
- 379 - Существующая точка, имеющиеся в ГКН сведения о которой позволяют однозначно определить ее местоположение

Карта-план территории кадастрового квартала 31:03:1603010

Приложение № 14  
 УТВЕРЖДЕНА  
 постановлением администрации  
 Губкинского городского округа  
 от «30» октября 2023г. № 1529/мг



Масштаб 1:3 500

Условные обозначения:

- - Существующая часть границы, имеющиеся в ГКН сведения о которой достаточны для определения её местоположения
- - Вновь образованная часть границы, сведения о которой достаточны для определения её местоположения
- : 24 - Кадастровый номер земельного участка
- 31:10:1011009 - Обозначение кадастрового квартала
- - Граница кадастрового квартала
- 697 - Прекращающая существование точка
- н701У - Характерная точка границ земельного участка
- 379 - Существующая точка, имеющиеся в ГКН сведения о которой позволяют однозначно определить её местоположение



Карта-план территории кадастрового квартала 31:03:1603011

Приложение № 15  
УТВЕРЖДЕНА  
постановлением администрации  
Губкинского городского округа  
от 30 сентября 2023г. № 1529/23



Масштаб 1:7 200

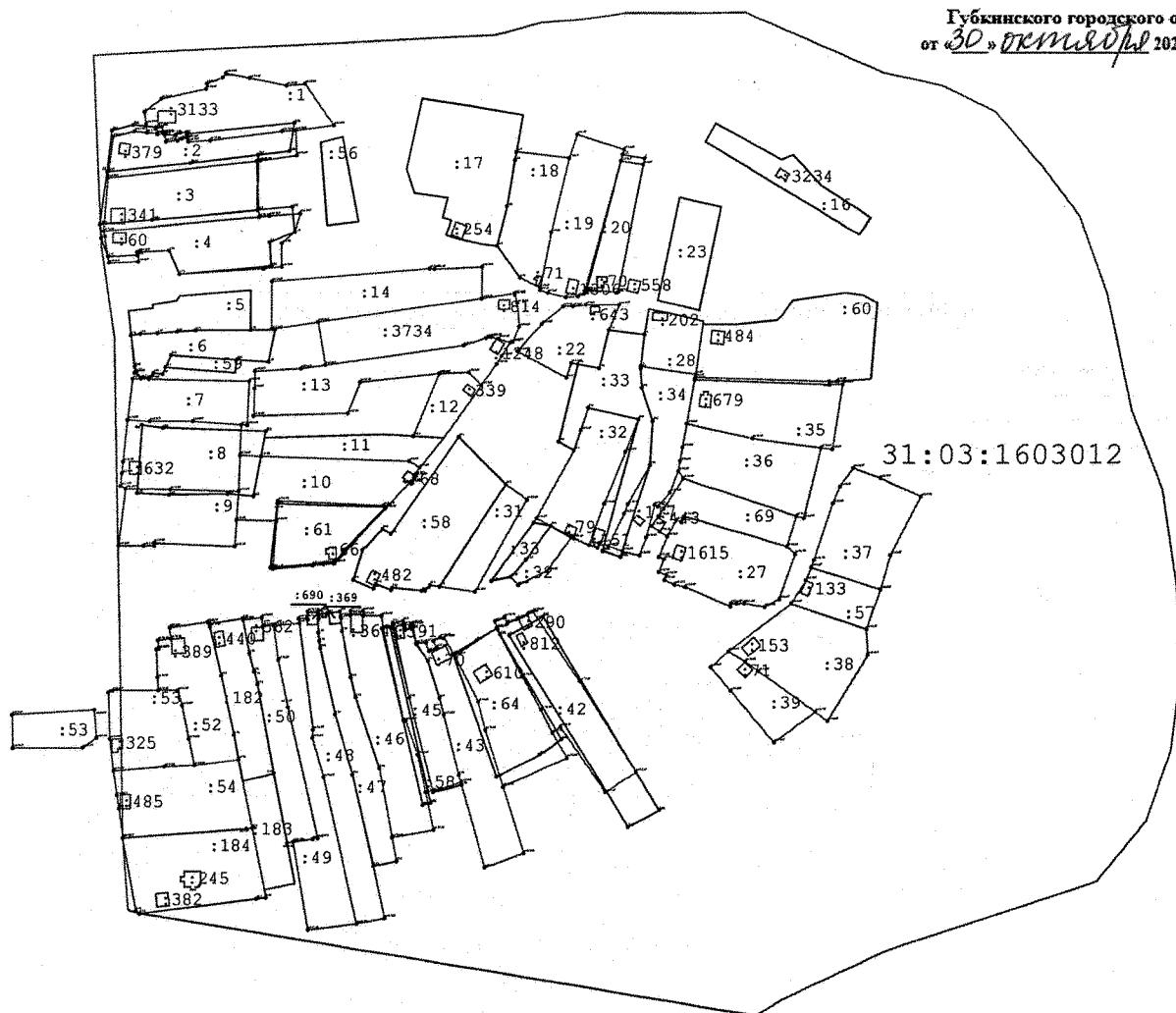
Условные обозначения:

- - Существующая часть границы, имеющиеся в ГКН сведения о которой достаточны для определения её местоположения
- - Вновь образованная часть границы, сведения о которой достаточны для определения её местоположения
- : 24 - Кадастровый номер земельного участка
- 31:10:1011009 - Обозначение кадастрового квартала
- - Граница кадастрового квартала
- 697 - Прекращающая существование точка
- н701У - Характерная точка границ земельного участка
- 379 - Существующая точка, имеющиеся в ГКН сведения о которой позволяют однозначно определить её местоположение

Карта-план территории кадастрового квартала 31:03:1603012

Приложение № 16  
УТВЕРЖДЕНА

постановлением администрации  
Губкинского городского округа  
от 30 октября 2023г. № 1529-10



Масштаб 1:5 500

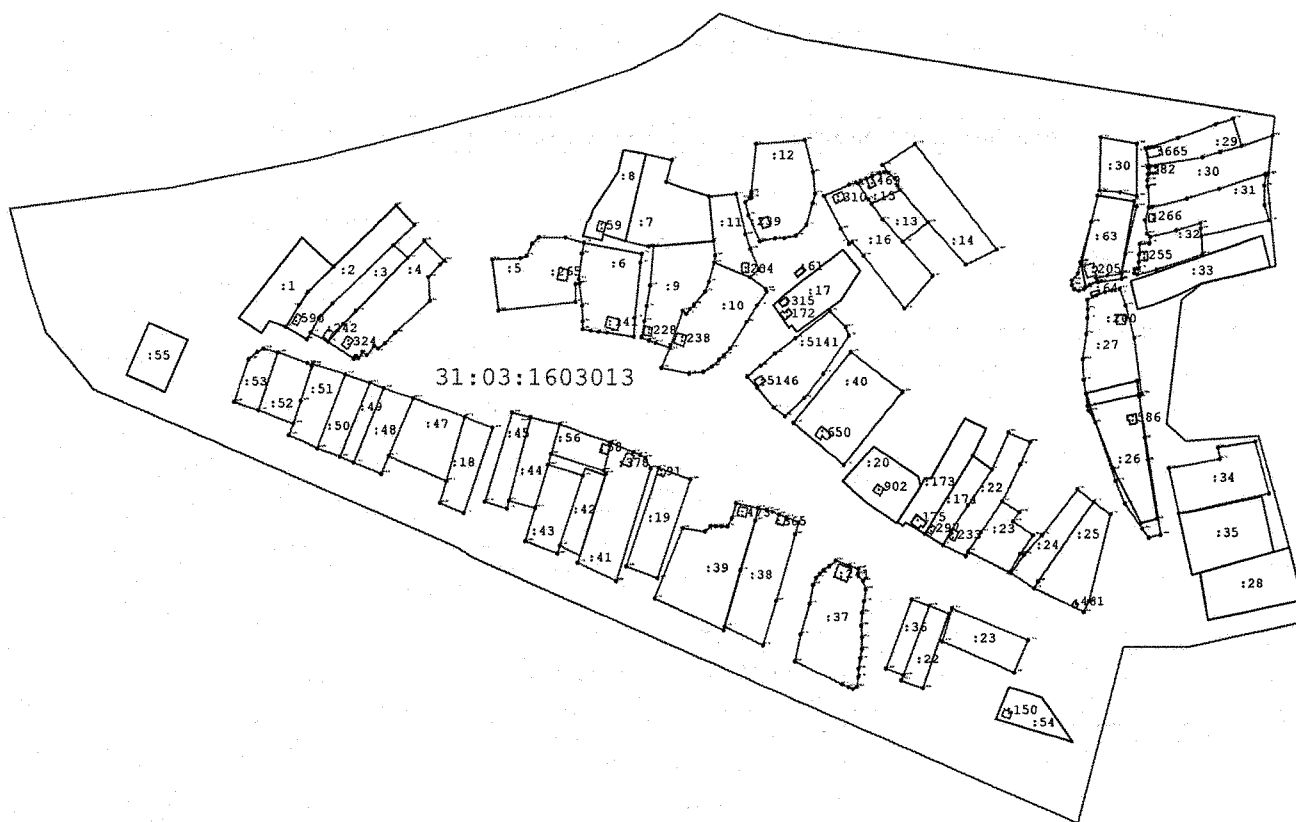
Условные обозначения:

- - Существующая часть границы, имеющиеся в ГКН сведения о которой достаточны для определения её местоположения
- - Вновь образованная часть границы, сведения о которой достаточны для определения её местоположения
- : 24 - Кадастровый номер земельного участка
- 31:10:1011009 - Обозначение кадастрового квартала
- - Граница кадастрового квартала
- 697 - Прекращающая существование точка
- н701У - Характерная точка границ земельного участка
- 379 - Существующая точка, имеющиеся в ГКН сведения о которой позволяют однозначно определить ее местоположение

Карта-план территории кадастрового квартала 31:03:1603013

Приложение № 17  
УТВЕРЖДЕНА

постановлением администрации  
Губкинского городского округа  
от «30» октября 2023г. № 1529-тп



Масштаб 1:7 300

Условные обозначения:

- - Существующая часть границы, имеющиеся в ГКН сведения о которой достаточны для определения её местоположения
- - Вновь образованная часть границы, сведения о которой достаточны для определения её местоположения
- : 24 - Кадастровый номер земельного участка
- 31:10:1011009 - Обозначение кадастрового квартала
- - Граница кадастрового квартала
- 697 - Прекращающая существование точка
- н701У - Характерная точка границ земельного участка
- 379 - Существующая точка, имеющиеся в ГКН сведения о которой позволяют однозначно определить ее местоположение

Карта-план территории кадастрового квартала 31:04:0601003

Приложение № 18

УТВЕРЖДЕНА

постановлением администрации

Губкинского городского округа

от «30» октября 2023г. № 1529-пн



Масштаб 1:2 700

**Условные обозначения:**

- - Существующая часть границы, имеющиеся в ГКН сведения о которой достаточны для определения её местоположения
- - Вновь образованная часть границы, сведения о которой достаточны для определения её местоположения
- :24 - Кадастровый номер земельного участка
- 31:10:1011009 - Обозначение кадастрового квартала
- - Граница кадастрового квартала
- 697 - Прекращающая существование точка
- <sub>н701У</sub> - Характерная точка границ земельного участка
- <sub>379</sub> - Существующая точка, имеющиеся в ГКН сведения о которой позволяют однозначно определить ее местоположение

Карта-план территории кадастрового квартала 31:04:0601005




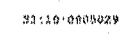


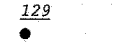
Приложение № 19  
УТВЕРЖДЕНА

постановлением администрации  
Губкинского городского округа  
от «30» октября 2023г. № 1529/19



Масштаб 1:2 500

Условные обозначения:

-  - часть границы, сведения ЕГРН о которой позволяют однозначно определить ее положение на местности
-  - часть границы, местоположение которой определено при выполнении кадастровых работ
-  - Граница кадастрового квартала
-  - Номер кадастрового квартала
-  - Существующая точка, имеющаяся в ЕГРН, сведения о которой позволяют однозначно определить ее местоположение
-  - Характерная точка границы земельного участка
-  - Прекращающая существование точка, сведения о которой позволяют однозначно определить ее местоположение

