



ГУБКИНСКИЙ ГОРОДСКОЙ ОКРУГ  
БЕЛГОРОДСКОЙ ОБЛАСТИ

## АДМИНИСТРАЦИЯ ГУБКИНСКОГО ГОРОДСКОГО ОКРУГА

### ПОСТАНОВЛЕНИЕ

Губкин

« 14 » сентября 2023 г.

№ 1273-па

#### Об утверждении карт – планов территорий кадастровых кварталов

В соответствии с Федеральным законом от 24 июля 2007 года № 221-ФЗ «О кадастровой деятельности», распоряжением администрации Губкинского городского округа от 09 января 2023 года № 7-ра «О проведении комплексных кадастровых работ на территории Губкинского городского округа», с учетом протоколов заседаний и заключения согласительной комиссии по согласованию местоположения границ земельных участков при выполнении комплексных кадастровых работ на территории Губкинского городского округа, созданной распоряжением администрации Губкинского городского округа от 22 июня 2017 года № 343-ра «О создании согласительной комиссии по согласованию местоположения границ земельных участков при выполнении комплексных кадастровых работ на территории Губкинского городского округа» администрация Губкинского городского округа

#### ПОСТАНОВЛЯЕТ:

1. Утвердить карты - планы территорий кадастровых кварталов, расположенных в границах Губкинского городского округа Белгородской области, подготовленные в результате выполнения комплексных кадастровых работ, с учетными номерами:

- 31:03:0404001 (приложение № 1);
- 31:03:0404002 (приложение № 2);
- 31:03:0404003 (приложение № 3);
- 31:03:0404004 (приложение № 4);
- 31:03:0404005 (приложение № 5);
- 31:03:0404006 (приложение № 6);
- 31:03:0404007 (приложение № 7);
- 31:03:0404008 (приложение № 8);

- 31:03:0404009 (приложение № 9);
- 31:03:0805001 (приложение № 10);
- 31:03:0805002 (приложение № 11);
- 31:03:0805003 (приложение № 12);
- 31:03:0805004 (приложение № 13);
- 31:03:0805005 (приложение № 14);
- 31:03:0805006 (приложение № 15);
- 31:03:0806001 (приложение № 16);
- 31:03:0806002 (приложение № 17);
- 31:03:0806003 (приложение № 18);
- 31:03:0806004 (приложение № 19);
- 31:03:0806005 (приложение № 20);
- 31:03:0806006 (приложение № 21);
- 31:03:0901002 (приложение № 22);
- 31:03:1703001 (приложение № 23);
- 31:03:1703002 (приложение № 24);
- 31:03:1703003 (приложение № 25);
- 31:03:1703004 (приложение № 26);
- 31:03:1808001 (приложение № 27);
- 31:03:1808002 (приложение № 28);
- 31:03:1808003 (приложение № 29);
- 31:03:1808004 (приложение № 30);
- 31:03:1808005 (приложение № 31);
- 31:04:0101002 (приложение № 32);
- 31:04:0101003 (приложение № 33);
- 31:04:0402005 (приложение № 34);
- 31:04:0402007 (приложение № 35);
- 31:04:0603001 (приложение № 36);
- 31:03:0507001 (приложение № 37);
- 31:03:0507002 (приложение № 38);
- 31:03:0507003 (приложение № 39);
- 31:03:0507004 (приложение № 40);
- 31:03:0507005 (приложение № 41);
- 31:03:0507006 (приложение № 42);
- 31:03:0511001 (приложение № 43);
- 31:03:0511002 (приложение № 44);
- 31:03:0504001 (приложение № 45);
- 31:03:0504002 (приложение № 46);
- 31:03:0504003 (приложение № 47);
- 31:03:0501005 (приложение № 48);
- 31:03:1104001 (приложение № 49);
- 31:03:1104002 (приложение № 50);
- 31:03:1104003 (приложение № 51);
- 31:03:1314001 (приложение № 52);

- 31:03:1314002 (приложение № 53);
- 31:03:1314003 (приложение № 54);
- 31:03:1314004 (приложение № 55);
- 31:03:1314005 (приложение № 56);
- 31:03:1314006 (приложение № 57);
- 31:03:1314007 (приложение № 58);
- 31:03:1314008 (приложение № 59);
- 31:03:1314009 (приложение № 60);
- 31:03:1314010 (приложение № 61);
- 31:03:1314011 (приложение № 62);
- 31:03:1314013 (приложение № 63);
- 31:03:1314014 (приложение № 64);
- 31:03:1314015 (приложение № 65).

2. Комитету по управлению муниципальной собственностью администрации Губкинского городского округа (Викторова О.В.) обеспечить в установленном действующим законодательством порядке внесение в Единый государственный реестр недвижимости сведений о земельных участках и местоположении на них зданий, сооружений, объектов незавершенного строительства, полученных в результате выполнения комплексных кадастровых работ.

3. Опубликовать постановление в средствах массовой информации.

4. Контроль за исполнением постановления возложить на председателя комитета по управлению муниципальной собственностью администрации Губкинского городского округа Викторovu О.В.

**Глава администрации  
Губкинского городского округа**



**М.А. Лобазнов**











Карта-план территории кадастрового квартала 31:03:0404001

Приложение № 1  
УТВЕРЖДЕНА  
постановлением администрации  
Губкинского городского округа  
от 24 "сентября" 2023г. N 1673-м



Масштаб 1:5 000

Условные обозначения:

-  51 - Точки, местоположение которых не изменилось или было уточнено в результате комплексных кадастровых работ
-  01У - Новые точки границ земельных участков
-  468 - Прекращающая существование точка, сведения о которой позволяют однозначно определить ее местоположение
-  - часть границы, сведения ЕГРН о которой позволяют однозначно определить ее положение на местности
-  - часть границы, местоположение которой определено при выполнении кадастровых работ
-  :23 - Кадастровый номер земельного участка
-  :124 - Кадастровый номер здания
-  - Граница кадастрового квартала
-  - Граница зоны с особыми условиями
-  - Граница населенного пункта

Карта-план территории кадастрового квартала 31:03:0404002

Приложение № 2  
УТВЕРЖДЕНА

постановлением администрации  
Губкинского городского округа  
от "14" сентября 2023г. N 1213/23



31:03:0404002

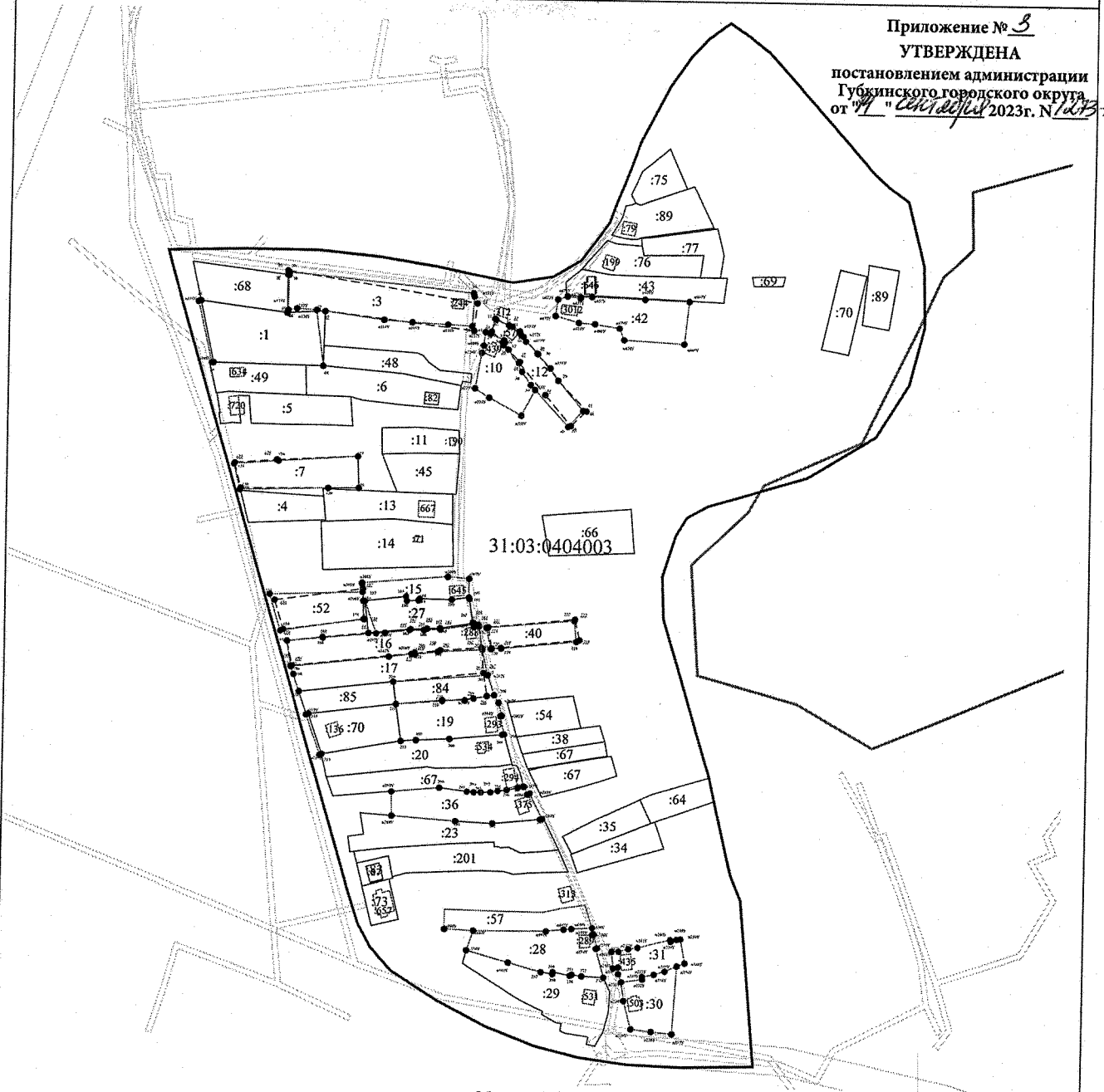
Масштаб 1:3 500

Условные обозначения:

- Точки, местоположение которых не изменилось или было уточнено в результате комплексных кадастровых работ
- Новые точки границ земельных участков
- Прекращающая существование точка, сведения о которой позволяют однозначно определить ее местоположение
- часть границы, сведения ЕГРН о которой позволяют однозначно определить ее положение на местности
- часть границы, местоположение которой определено при выполнении кадастровых работ
- Кадастровый номер земельного участка
- Кадастровый номер здания
- Граница кадастрового квартала
- Граница зоны с особыми условиями
- Граница населенного пункта











Карта-план территории кадастрового квартала 31:03:0404003

Приложение № 3  
УТВЕРЖДЕНА  
постановлением администрации  
Губкинского городского округа  
от "14" сентября 2023г. N 10/23-па



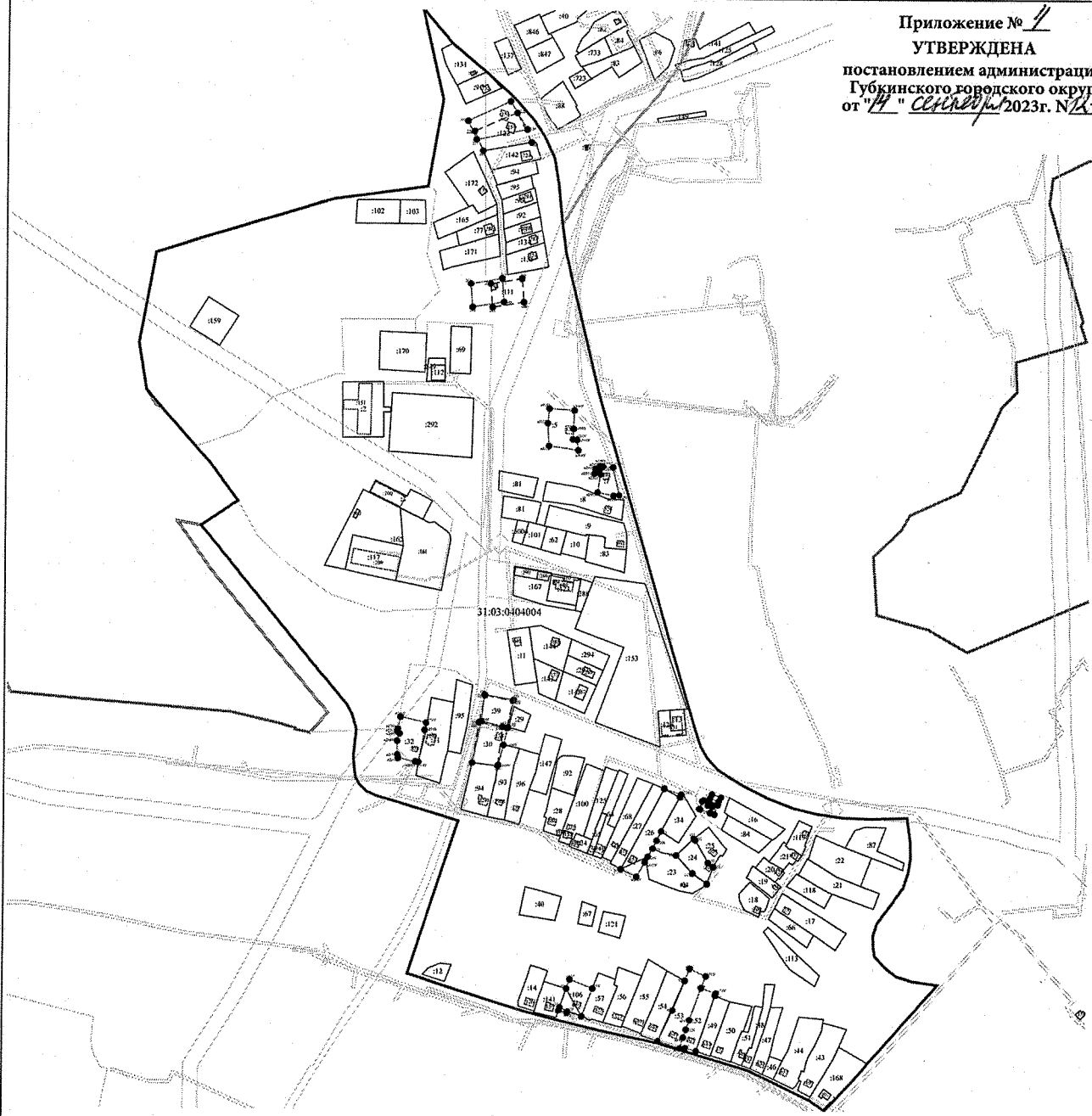
Масштаб 1:3 100

Условные обозначения:

-  - Точки, местоположение которых не изменилось или было уточнено в результате комплексных кадастровых работ
-  - Новые точки границ земельных участков
-  - Прекращающая существование точка, сведения о которой позволяют однозначно определить ее местоположение
-  - часть границы, сведения ЕГРН о которой позволяют однозначно определить ее положение на местности
-  - часть границы, местоположение которой определено при выполнении кадастровых работ
-  - Кадастровый номер земельного участка
-  - Кадастровый номер здания
-  - Граница кадастрового квартала
-  - Граница зоны с особыми условиями
-  - Граница населенного пункта











Карта-план территории кадастрового квартала 31:03:0404004

Приложение № 4  
 УТВЕРЖДЕНА  
 постановлением администрации  
 Губкинского городского округа  
 от "14" *Сентября* 2023г. № *123/м*



Масштаб 1:6 100

Условные обозначения:

-  - Точки, местоположение которых не изменилось или было уточнено в результате комплексных кадастровых работ
-  - Новые точки границ земельных участков
-  - Прекращающая существование точка, сведения о которой позволяют однозначно определить ее местоположение
-  - часть границы, сведения ЕГРН о которой позволяют однозначно определить ее положение на местности
-  - часть границы, местоположение которой определено при выполнении кадастровых работ
-  - Кадастровый номер земельного участка
-  - Кадастровый номер здания
-  - Граница кадастрового квартала
-  - Граница зоны с особыми условиями
-  - Граница населенного пункта

Карта-план территории кадастрового квартала 31:03:0404005

Приложение № 5  
УТВЕРЖДЕНА

постановлением администрации  
Губкинского городского округа  
от 14.06.2023г. N 147/37/23



Масштаб 1:6 500

Условные обозначения:

- 51 - Точки, местоположение которых не изменилось или было уточнено в результате комплексных кадастровых работ
- 469 - Новые точки границ земельных участков
- 468 - Прекращающая существование точка, сведения о которой позволяют однозначно определить ее местоположение
- - часть границы, сведения ЕГРН о которой позволяют однозначно определить ее положение на местности
- - часть границы, местоположение которой определено при выполнении кадастровых работ
- :23 - Кадастровый номер земельного участка
- :124 - Кадастровый номер здания
- - Граница кадастрового квартала
- - Граница зоны с особыми условиями
- - Граница населенного пункта



Карта-план территории кадастрового квартала 31:03:0404006

Приложение № 6  
УТВЕРЖДЕНА

постановлением администрации  
Губкинского городского округа  
от "14" сентября 2023г. N 1273-76



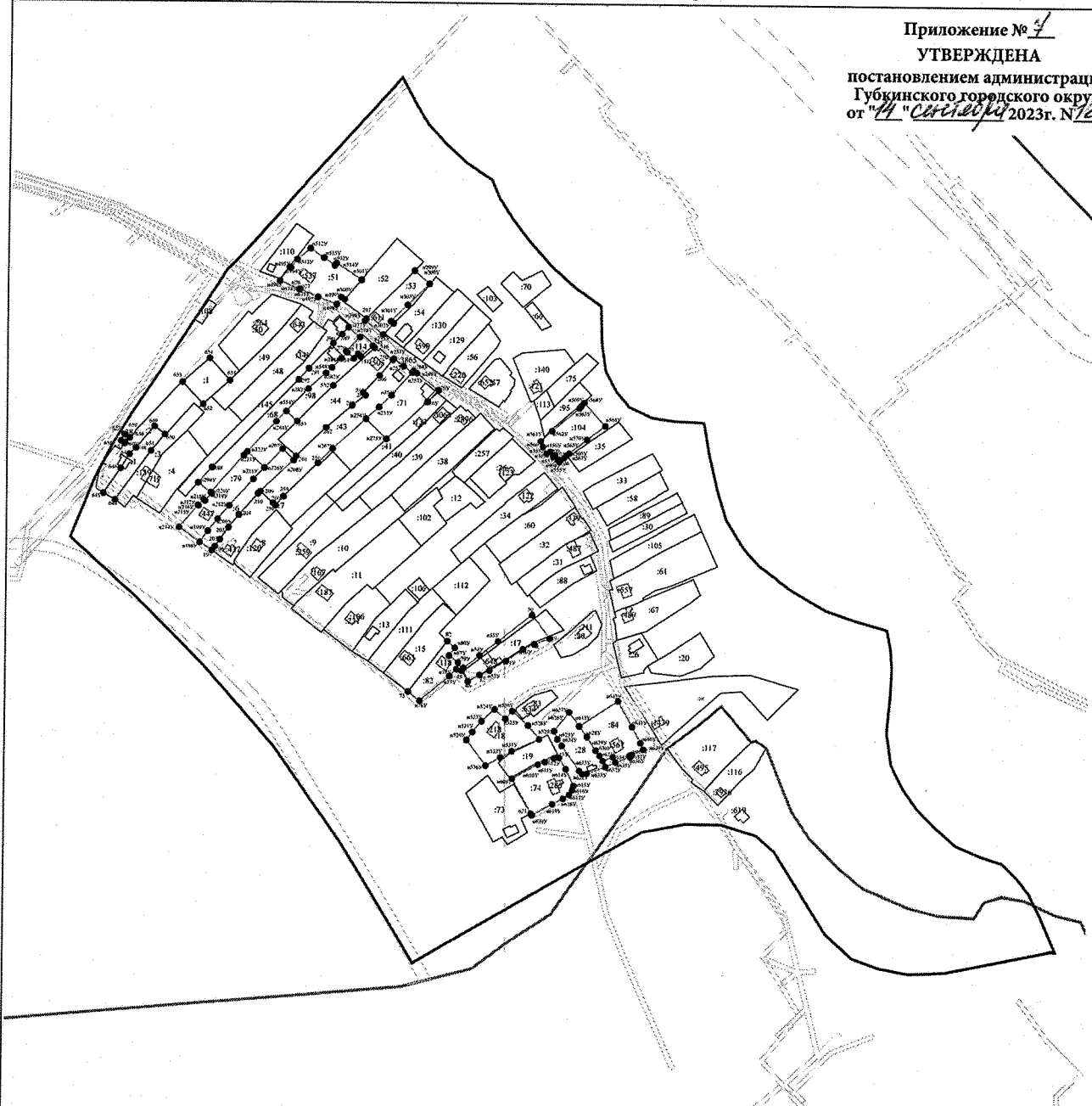
Масштаб 1:6 500

Условные обозначения:

- 31 - Точки, местоположение которых не изменилось или было уточнено в результате комплексных кадастровых работ
- ш/у - Новые точки границ земельных участков
- 468 - Прекращающая существование точка, сведения о которой позволяют однозначно определить ее местоположение
- - часть границы, сведения ЕГРН о которой позволяют однозначно определить ее положение на местности
- - часть границы, местоположение которой определено при выполнении кадастровых работ
- :23 - Кадастровый номер земельного участка
- :124 - Кадастровый номер здания
- - Граница кадастрового квартала
- - - - Граница зоны с особыми условиями
- - - - Граница населенного пункта

Карта-план территории кадастрового квартала 31:03:0404007

Приложение № 4  
УТВЕРЖДЕНА  
постановлением администрации  
Губинского городского округа  
от "11" ~~Сентября~~ 2023г. N 127-3/м



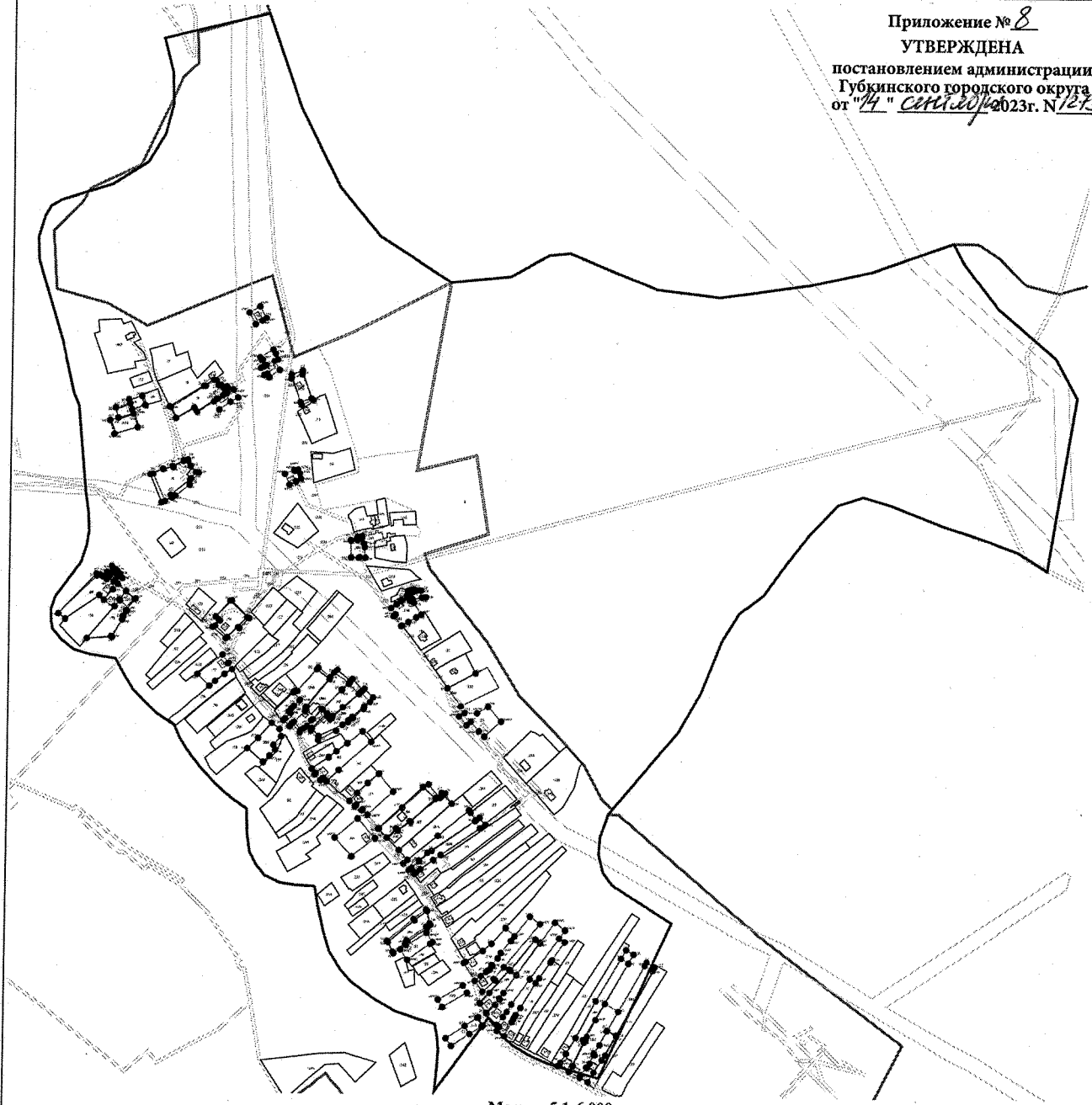
Масштаб 1:4 000

Условные обозначения:

- 51 - Точки, местоположение которых не изменилось или было уточнено в результате комплексных кадастровых работ
- 119 - Новые точки границ земельных участков
- 468 - Прекращающая существование точка, сведения о которой позволяют однозначно определить ее местоположение
- - часть границы, сведения ЕГРН о которой позволяют однозначно определить ее положение на местности
- - часть границы, местоположение которой определено при выполнении кадастровых работ
- :23 - Кадастровый номер земельного участка
- :124 - Кадастровый номер здания
- - Граница кадастрового квартала
- - Граница зоны с особыми условиями
- - Граница населенного пункта











Карта-план территории кадастрового квартала 31:03:0404008

Приложение № 8  
УТВЕРЖДЕНА  
постановлением администрации  
Губкинского городского округа  
от "14" сентября 2023г. № 1213/2023



Масштаб 1:6 000

Условные обозначения:

-  - Точки, местоположение которых не изменилось или было уточнено в результате комплексных кадастровых работ
-  - Новые точки границ земельных участков
-  - Прекращающая существование точка, сведения о которой позволяют однозначно определить ее местоположение
-  - часть границы, сведения ЕГРН о которой позволяют однозначно определить ее положение на местности
-  - часть границы, местоположение которой определено при выполнении кадастровых работ
-  - Кадастровый номер земельного участка
-  - Кадастровый номер здания
-  - Граница кадастрового квартала
-  - Граница зоны с особыми условиями
-  - Граница населенного пункта











Карта-план территории кадастрового квартала 31:03:0404009

Приложение № 9  
УТВЕРЖДЕНА  
постановлением администрации  
Губкинского городского округа  
от "14" сентября 2023г. № 1273/11



Масштаб 1:4 500

Условные обозначения:

-  - Точки, местоположение которых не изменилось или было уточнено в результате комплексных кадастровых работ
-  - Новые точки границ земельных участков
-  - Прекращающая существование точка, сведения о которой позволяют однозначно определить ее местоположение
-  - часть границы, сведения ЕГРН о которой позволяют однозначно определить ее положение на местности
-  - часть границы, местоположение которой определено при выполнении кадастровых работ
-  - Кадастровый номер земельного участка
-  - Кадастровый номер здания
-  - Граница кадастрового квартала
-  - Граница зоны с особыми условиями
-  - Граница населенного пункта

Карта-план территории кадастрового квартала 31:03:0805001

Приложение № 10











УТВЕРЖДЕНА

постановлением администрации  
Губкинского городского округа  
от 14 сентября 2023г. № 273/пн



Масштаб 1:5 500

Условные обозначения:

-  - Точки, местоположение которых не изменилось или было уточнено в результате комплексных кадастровых работ
-  - Новые точки границ земельных участков
-  - Прекращающая существование точка, сведения о которой позволяют однозначно определить ее местоположение
-  - часть границы, сведения ЕГРН о которой позволяют однозначно определить ее положение на местности
-  - часть границы, местоположение которой определено при выполнении кадастровых работ
-  - Кадастровый номер земельного участка
-  - Кадастровый номер здания
-  - Граница кадастрового квартала
-  - Граница зоны с особыми условиями
-  - Граница населенного пункта

Карта-план территории кадастрового квартала 31:03:0805002

Приложение № 11  
УТВЕРЖДЕНА  
постановлением администрации  
Губкинского городского округа  
от "14" Сентября 2023г. N 7273 ДА



Масштаб 1:5 000

Условные обозначения:

- 51 - Точки, местоположение которых не изменилось или было уточнено в результате комплексных кадастровых работ
- нпч - Новые точки границ земельных участков
- 468 - Прекращающая существование точка, сведения о которой позволяют однозначно определить ее местоположение
- - часть границы, сведения ЕГРН о которой позволяют однозначно определить ее положение на местности
- - часть границы, местоположение которой определено при выполнении кадастровых работ
- :23 - Кадастровый номер земельного участка
- :124 - Кадастровый номер здания
- - Граница кадастрового квартала
- - Граница зоны с особыми условиями
- - Граница населенного пункта











Карта-план территории кадастрового квартала 31:03:0805003

Приложение № 12  
 УТВЕРЖДЕНА  
 постановлением администрации  
 Губкинского городского округа  
 от "14 сентября" 2023г. N 1273-па



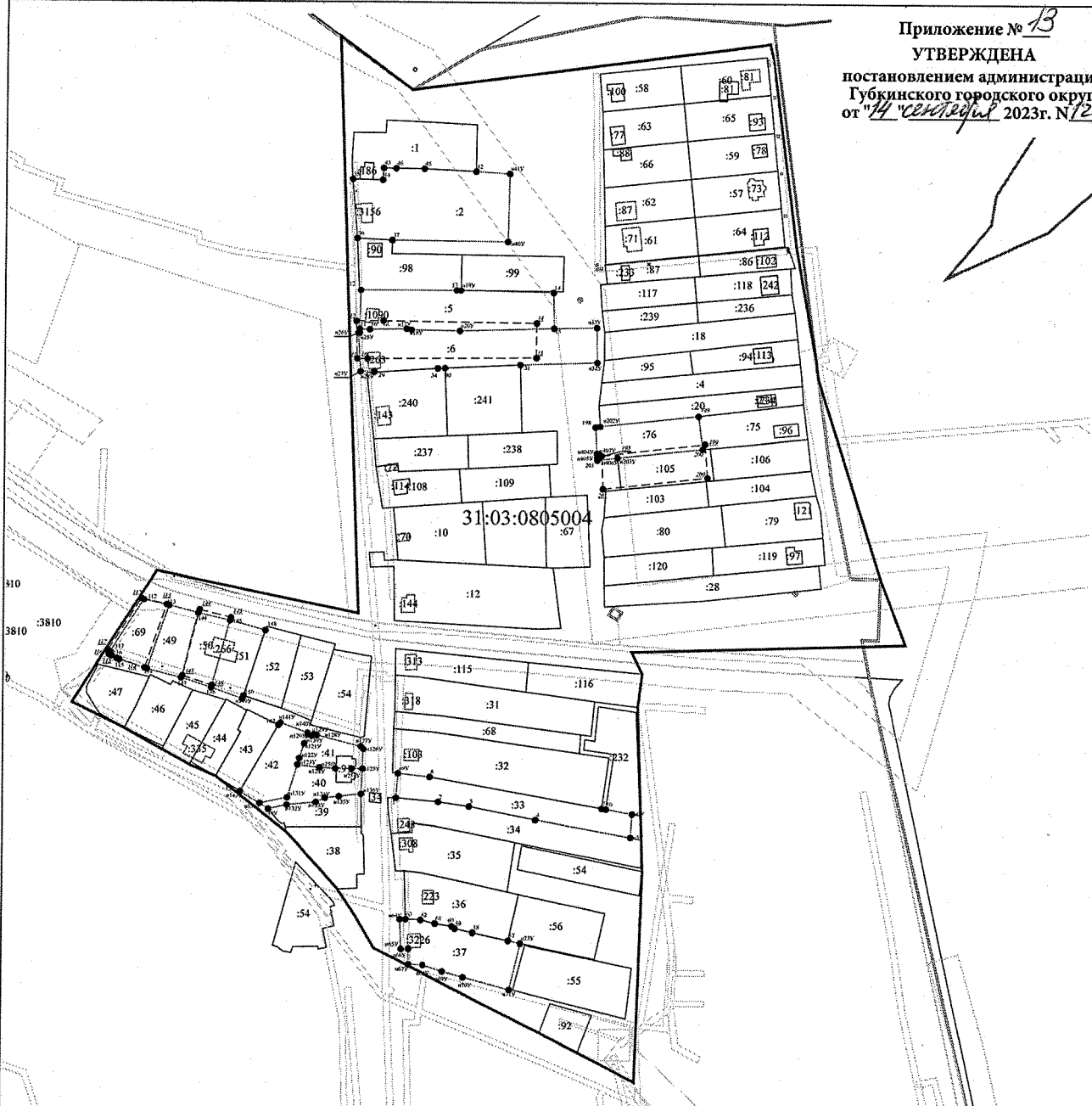
Масштаб 1:4 000

Условные обозначения:

- 
 - Точки, местоположение которых не изменилось или было уточнено в результате комплексных кадастровых работ
- 
 - Новые точки границ земельных участков
- 
 - Прекращающая существование точка, сведения о которой позволяют однозначно определить ее местоположение
- 
 - часть границы, сведения ЕГРН о которой позволяют однозначно определить ее положение на местности
- 
 - часть границы, местоположение которой определено при выполнении кадастровых работ
- 
 - Кадастровый номер земельного участка
- 
 - Кадастровый номер здания
- 
 - Граница кадастрового квартала
- 
 - Граница зоны с особыми условиями
- 
 - Граница населенного пункта

Карта-план территории кадастрового квартала 31:03:0805004

Приложение № 13  
 УТВЕРЖДЕНА  
 постановлением администрации  
 Губкинского городского округа  
 от "14" сентября 2023г. № 1273/20



Масштаб 1:3 000

Условные обозначения:

- Точки, местоположение которых не изменилось или было уточнено в результате комплексных кадастровых работ
- Новые точки границ земельных участков
- Прекращающая существование точка, сведения о которой позволяют однозначно определить ее местоположение
- часть границы, сведения ЕГРН о которой позволяют однозначно определить ее положение на местности
- часть границы, местоположение которой определено при выполнении кадастровых работ
- Кадастровый номер земельного участка
- Кадастровый номер здания
- Граница кадастрового квартала
- Граница зоны с особыми условиями
- Граница населенного пункта



Карта-план территории кадастрового квартала 31:03:0805005

Приложение № 14  
УТВЕРЖДЕНА

постановлением администрации  
Губкинского городского округа  
от "14" сентября 2023г. № 1273/24



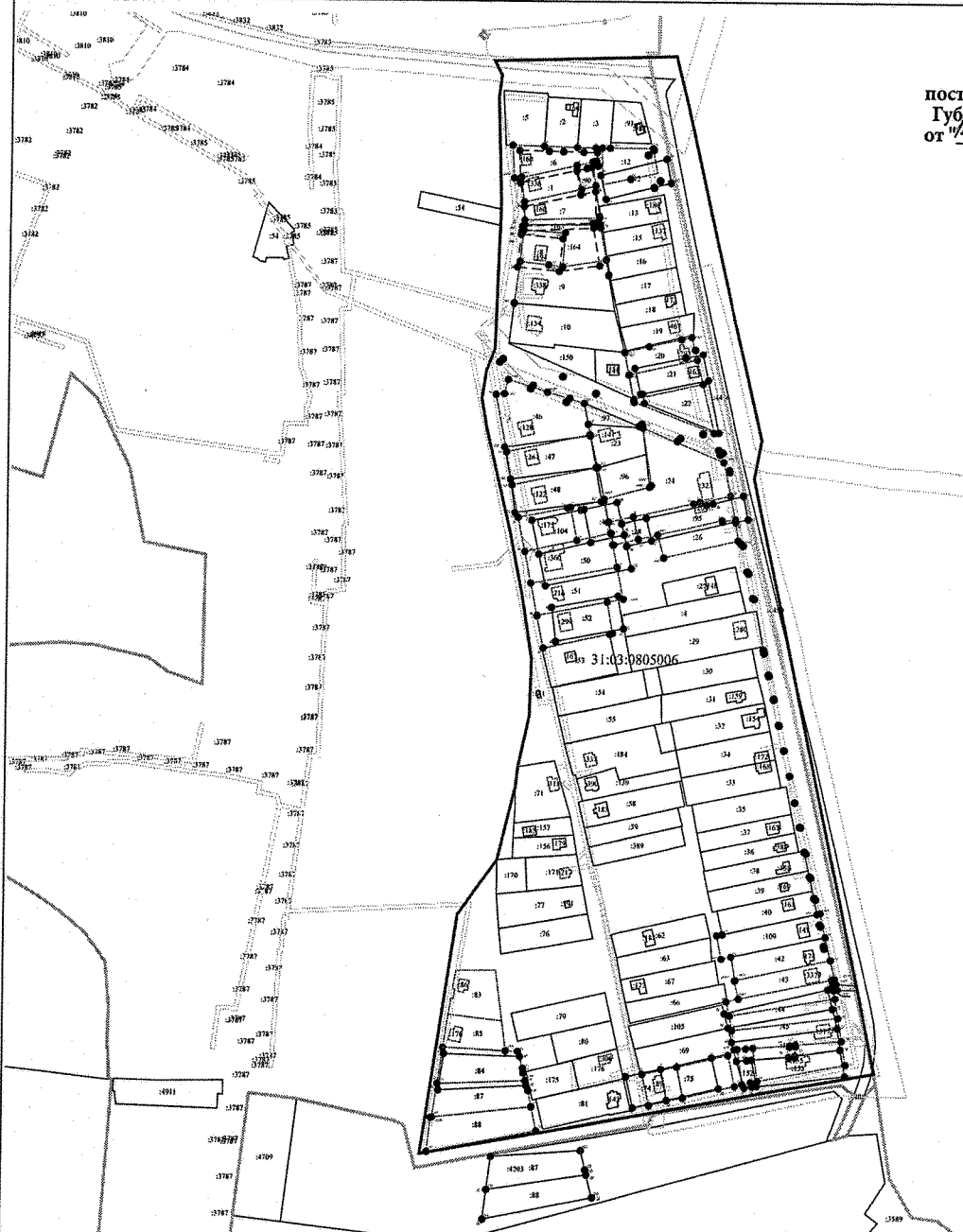
Масштаб 1:4 000

Условные обозначения:

- 51 - Точки, местоположение которых не изменилось или было уточнено в результате комплексных кадастровых работ
- 11У - Новые точки границ земельных участков
- 468 - Прекращающая существование точка, сведения о которой позволяют однозначно определить ее местоположение
- - часть границы, сведения ЕГРН о которой позволяют однозначно определить ее положение на местности
- - часть границы, местоположение которой определено при выполнении кадастровых работ
- 23 - Кадастровый номер земельного участка
- :124 - Кадастровый номер здания
- - Граница кадастрового квартала
- - Граница зоны с особыми условиями
- - Граница населенного пункта

Карта-план территории кадастрового квартала 31:03:0805006

Приложение №15  
 УТВЕРЖДЕНА  
 постановлением администрации  
 Губкинского городского округа  
 от "4" сентября 2023г. №1273/м



Масштаб 1:5 000

Условные обозначения:

- Точки, местоположение которых не изменилось или было уточнено в результате комплексных кадастровых работ
- Новые точки границ земельных участков
- Прекращающая существование точка, сведения о которой позволяют однозначно определить ее местоположение
- часть границы, сведения ЕГРН о которой позволяют однозначно определить ее положение на местности
- часть границы, местоположение которой определено при выполнении кадастровых работ
- Кадастровый номер земельного участка
- Кадастровый номер здания
- Граница кадастрового квартала
- Граница зоны с особыми условиями
- Граница населенного пункта











Карта-план территории кадастрового квартала 31:03:0806001

Приложение № 16  
УТВЕРЖДЕНА  
постановлением администрации  
Губкинского городского округа  
от "14" сентября 2023г. № 1243/16



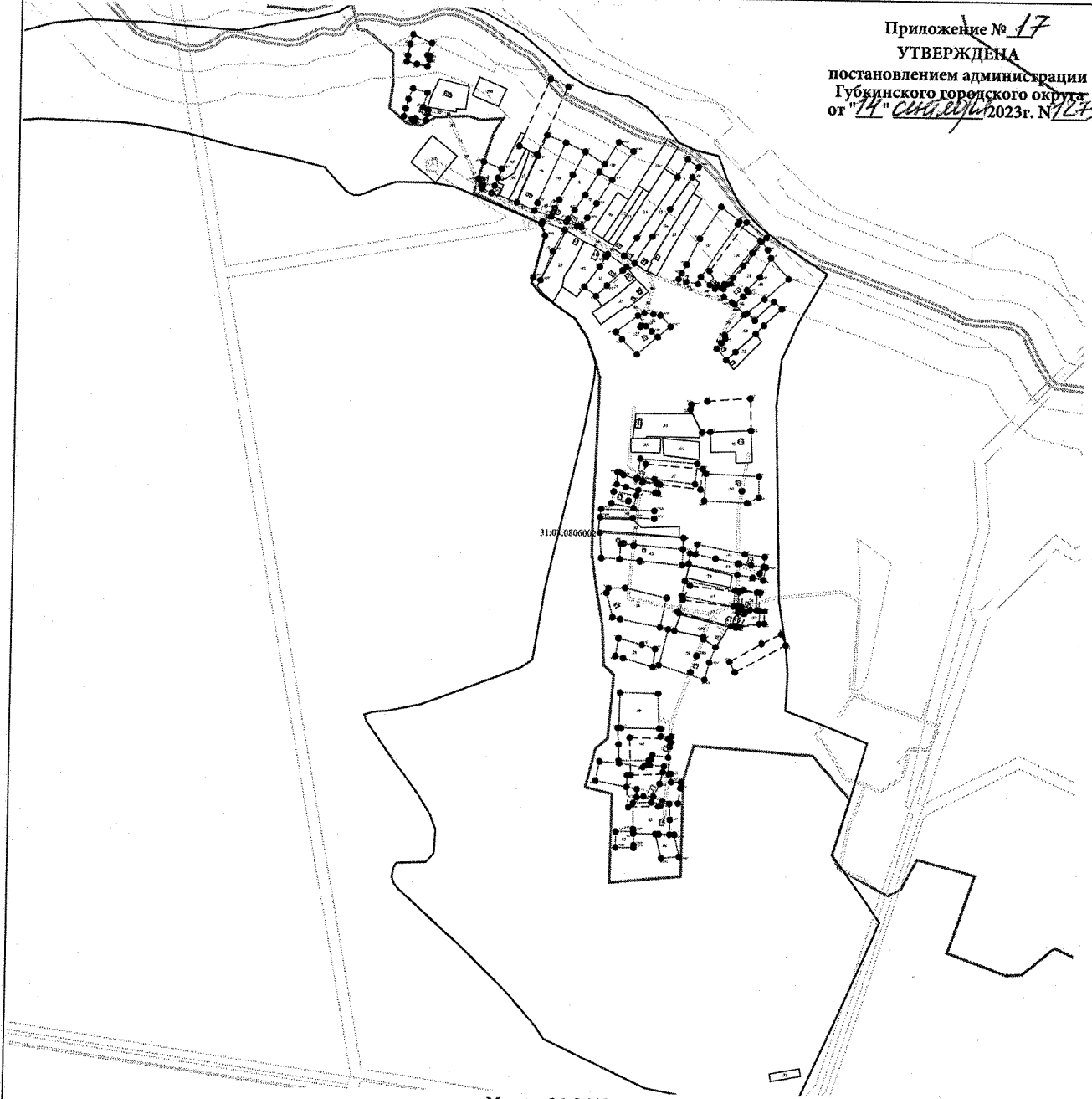
Масштаб 1:7 000

Условные обозначения:

-  - Точки, местоположение которых не изменилось или было уточнено в результате комплексных кадастровых работ
-  - Новые точки границ земельных участков
-  - Прекращающая существование точка, сведения о которой позволяют однозначно определить ее местоположение
-  - часть границы, сведения ЕГРН о которой позволяют однозначно определить ее положение на местности
-  - часть границы, местоположение которой определено при выполнении кадастровых работ
-  - Кадастровый номер земельного участка
-  - Кадастровый номер здания
-  - Граница кадастрового квартала
-  - Граница зоны с особыми условиями
-  - Граница населенного пункта











Карта-план территории кадастрового квартала 31:03:0806002

Приложение № 17  
УТВЕРЖДЕНА  
постановлением администрации  
Губкинского городского округа  
от "14" сентября 2023г. № 1243/пн



Масштаб 1:8 000

Условные обозначения:

-  - Точки, местоположение которых не изменилось или было уточнено в результате комплексных кадастровых работ
-  - Новые точки границ земельных участков
-  - Прекращающая существование точка, сведения о которой позволяют однозначно определить ее местоположение
-  - часть границы, сведения ЕГРН о которой позволяют однозначно определить ее положение на местности
-  - часть границы, местоположение которой определено при выполнении кадастровых работ
-  - Кадастровый номер земельного участка
-  - Кадастровый номер здания
-  - Граница кадастрового квартала
-  - Граница зоны с особыми условиями
-  - Граница населенного пункта











Карта-план территории кадастрового квартала 31:03:0806003

Приложение № 18  
УТВЕРЖДЕНА  
постановлением администрации  
Губкинского городского округа  
от "14" сентября 2023г. № 1273-10А



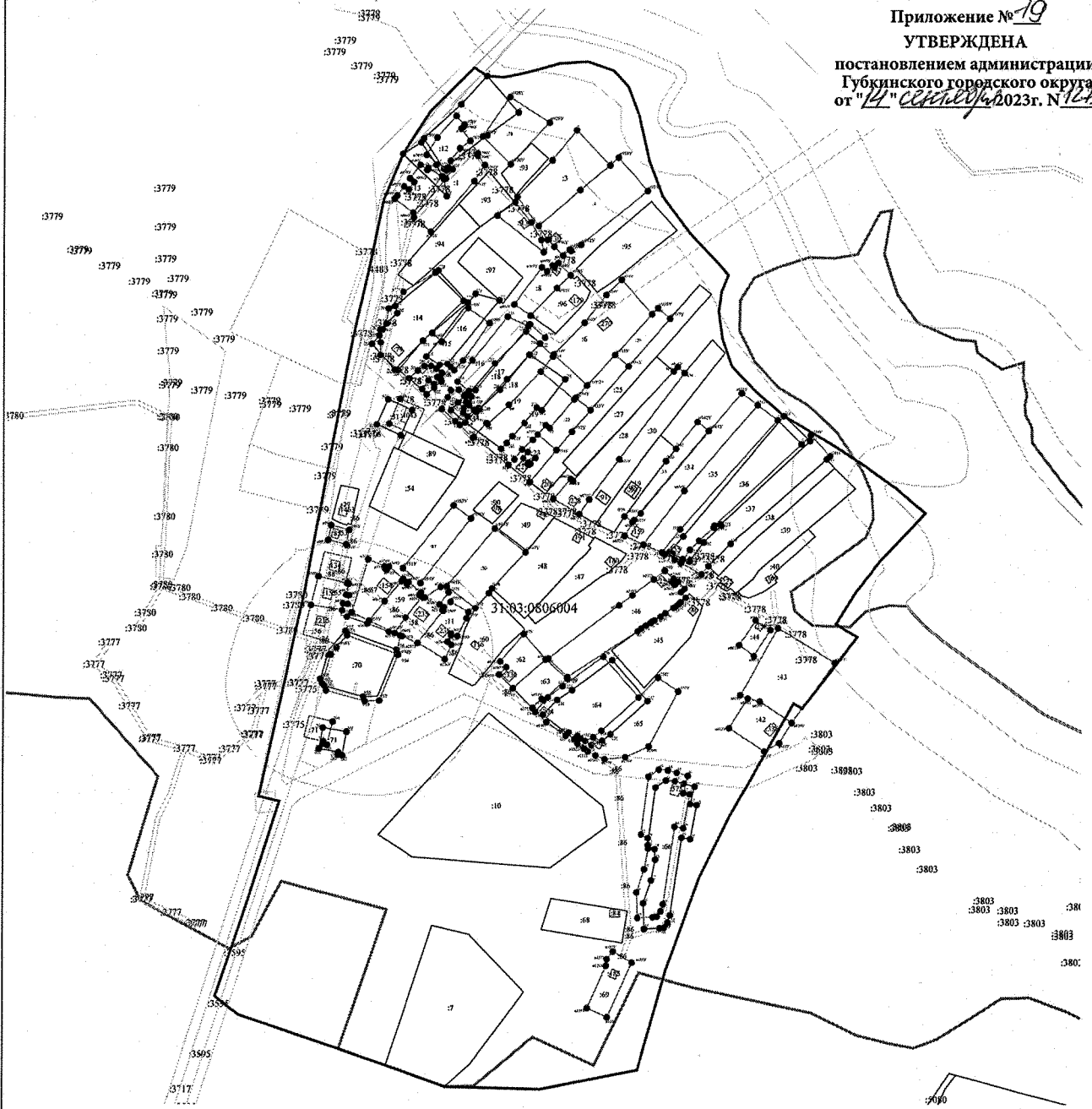
Масштаб 1:5 000

Условные обозначения:

-  - Точки, местоположение которых не изменилось или было уточнено в результате комплексных кадастровых работ
-  - Новые точки границ земельных участков
-  - Прекращающая существование точка, сведения о которой позволяют однозначно определить ее местоположение
-  - часть границы, сведения ЕГРН о которой позволяют однозначно определить ее положение на местности
-  - часть границы, местоположение которой определено при выполнении кадастровых работ
-  - Кадастровый номер земельного участка
-  - Кадастровый номер здания
-  - Граница кадастрового квартала
-  - Граница зоны с особыми условиями
-  - Граница населенного пункта


Карта-план территории кадастрового квартала 31:03:0806004


Приложение № 19  
 УТВЕРЖДЕНА  
 постановлением администрации  
 Губкинского городского округа  
 от "14" сентября 2023г. № 1643-716





Масштаб 1:4 500


Условные обозначения:


- 


 - Точки, местоположение которых не изменилось или было уточнено в результате комплексных кадастровых работ
- 


 - Новые точки границ земельных участков
- 


 - Прекращающая существование точка, сведения о которой позволяют однозначно определить ее местоположение
- 


 - часть границы, сведения ЕГРН о которой позволяют однозначно определить ее положение на местности
- 

 - часть границы, местоположение которой определено при выполнении кадастровых работ
- 

 - Кадастровый номер земельного участка
- 

 - Кадастровый номер здания
- 

 - Граница кадастрового квартала
- 

 - Граница зоны с особыми условиями
- 

 - Граница населенного пункта











Карта-план территории кадастрового квартала 31:03:0806005

Приложение № 20  
УТВЕРЖДЕНА  
постановлением администрации  
Губкинского городского округа  
от "14" сентября 2023г. № 10/37/23



Масштаб 1:6 500

Условные обозначения:

-  - Точки, местоположение которых не изменилось или было уточнено в результате комплексных кадастровых работ
-  - Новые точки границ земельных участков
-  - Прекращающая существование точка, сведения о которой позволяют однозначно определить ее местоположение
-  - часть границы, сведения ЕГРН о которой позволяют однозначно определить ее положение на местности
-  - часть границы, местоположение которой определено при выполнении кадастровых работ
-  - Кадастровый номер земельного участка
-  - Кадастровый номер здания
-  - Граница кадастрового квартала
-  - Граница зоны с особыми условиями
-  - Граница населенного пункта











Карта-план территории кадастрового квартала 31:03:0806006

Приложение № 41  
УТВЕРЖДЕНА  
постановлением администрации  
Губкинского городского округа  
от "14" сентября 2023г. № 1873-10



Масштаб 1:9 000

Условные обозначения:

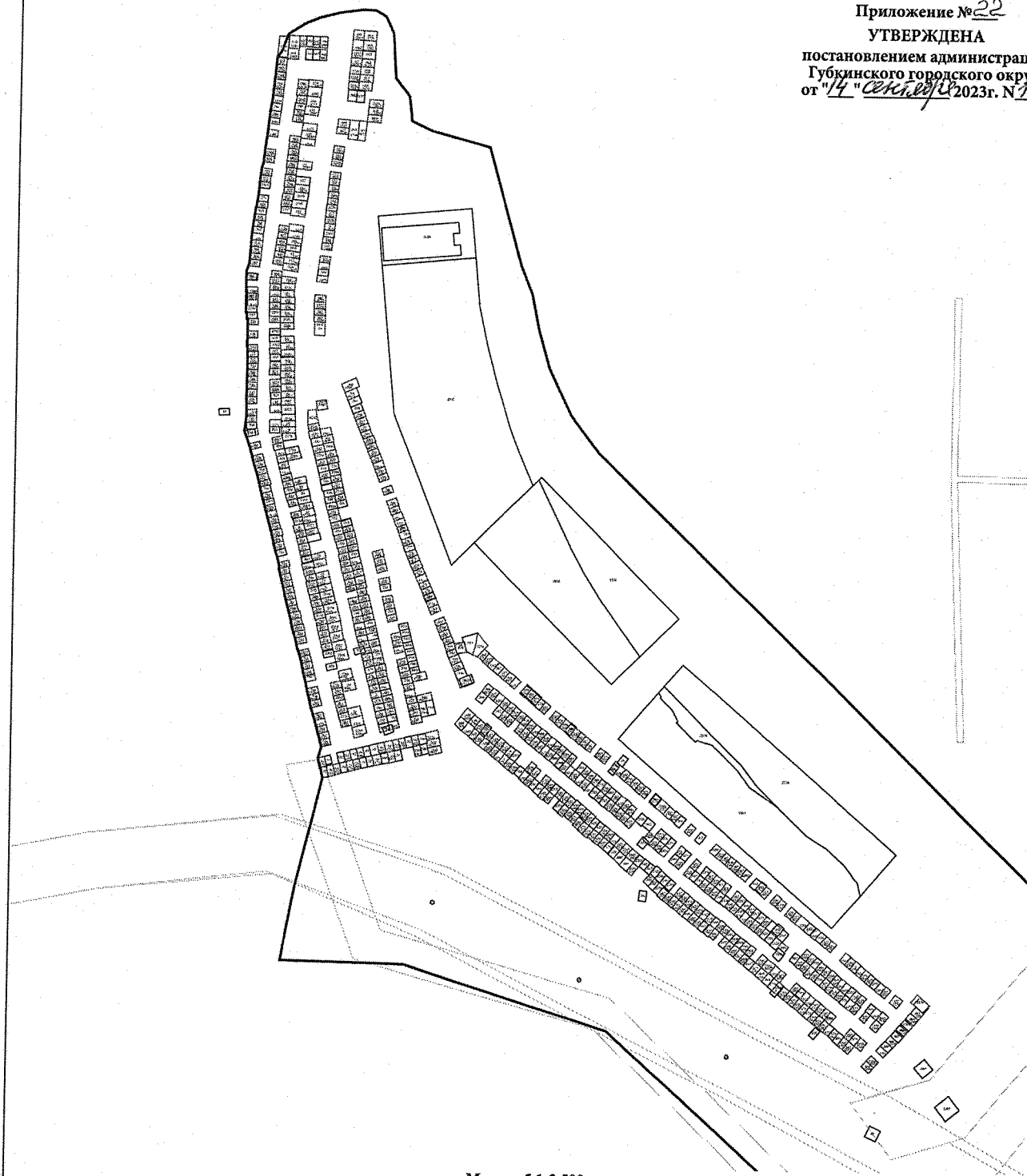
-  - Точки, местоположение которых не изменилось или было уточнено в результате комплексных кадастровых работ
-  - Новые точки границ земельных участков
-  - Прекращающая существование точка, сведения о которой позволяют однозначно определить ее местоположение
-  - часть границы, сведения ЕГРН о которой позволяют однозначно определить ее положение на местности
-  - часть границы, местоположение которой определено при выполнении кадастровых работ
-  - Кадастровый номер земельного участка
-  - Кадастровый номер здания
-  - Граница кадастрового квартала
-  - Граница зоны с особыми условиями
-  - Граница населенного пункта



Карта-план территории кадастрового квартала 31:03:0901002







Приложение № 22

УТВЕРЖДЕНА  
постановлением администрации  
Губкинского городского округа  
от "14" сентября 2023г. № 1873/23



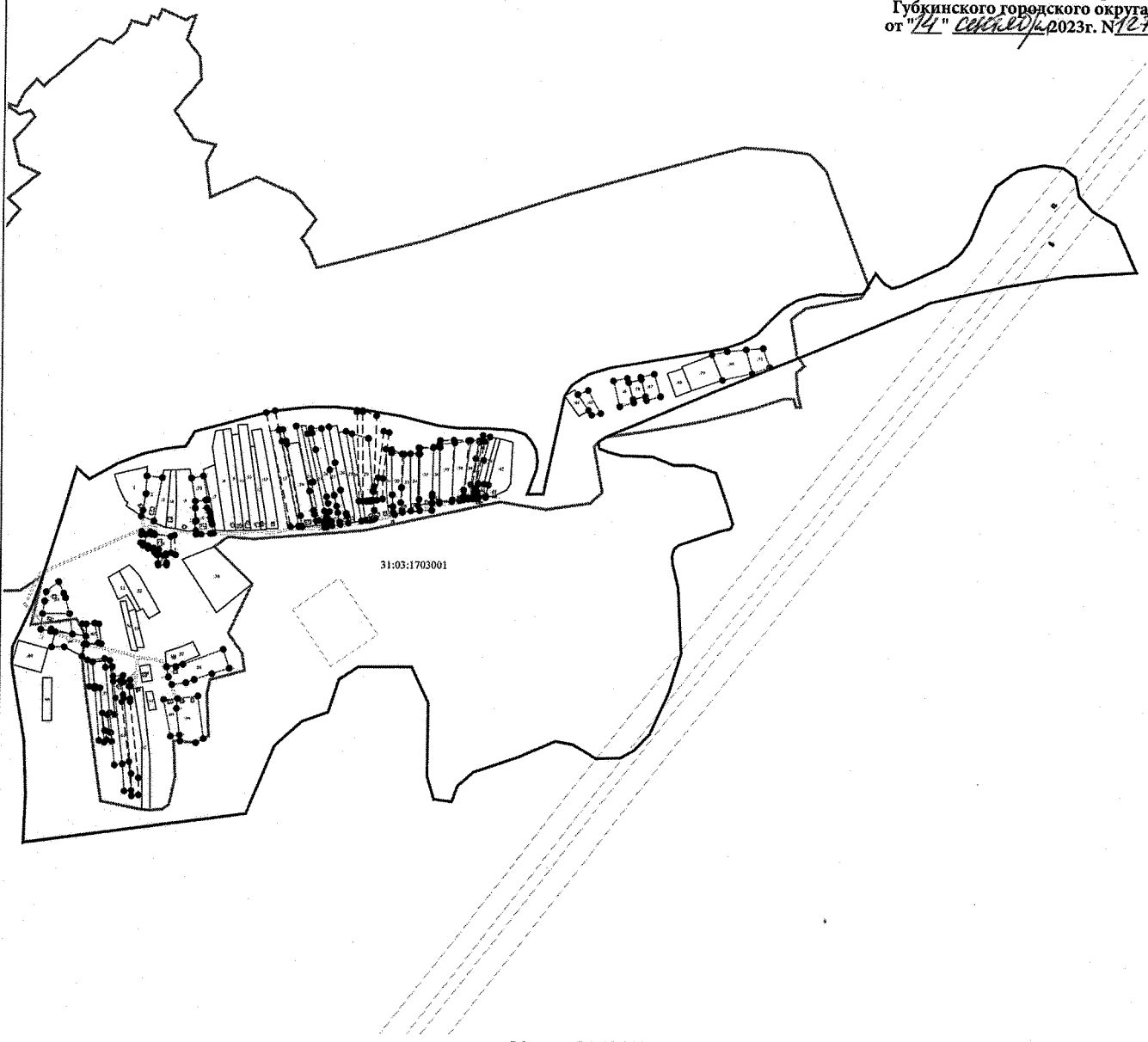
Масштаб 1:2 500

Условные обозначения:

-  - часть границы, сведения ЕГРН о которой позволяют однозначно определить ее положение на местности
-  - часть границы, местоположение которой определено при выполнении кадастровых работ
-  - Кадастровый номер земельного участка
-  - Кадастровый номер здания
-  - Граница кадастрового квартала
-  - Граница зоны с особыми условиями











Карта-план территории кадастрового квартала 31:03:1703001

Приложение № 23  
УТВЕРЖДЕНА  
постановлением администрации  
Губкинского городского округа  
от "14" *сентября* 2023г. № *1273/м*



Масштаб 1:10 000

Условные обозначения:

-  - Точки, местоположение которых не изменилось или было уточнено в результате комплексных кадастровых работ
-  - Новые точки границ земельных участков
-  - Прекращающая существование точка, сведения о которой позволяют однозначно определить ее местоположение
-  - часть границы, сведения ЕГРН о которой позволяют однозначно определить ее положение на местности
-  - часть границы, местоположение которой определено при выполнении кадастровых работ
-  - Кадастровый номер земельного участка
-  - Кадастровый номер здания
-  - Граница кадастрового квартала
-  - Граница зоны с особыми условиями
-  - Граница населенного пункта

Карта-план территории кадастрового квартала 31:03:1703002

Приложение № 24  
УТВЕРЖДЕНА

постановлением администрации  
Губунинского городского округа  
от "11" сентября 2023г. № 243/м

31:03:1703002

Масштаб 1:8 000

Условные обозначения:

- 51 - Точки, местоположение которых не изменилось или было уточнено в результате комплексных кадастровых работ
- иду - Новые точки границ земельных участков
- 468 - Прекращающая существование точка, сведения о которой позволяют однозначно определить ее местоположение
- - часть границы, сведения ЕГРН о которой позволяют однозначно определить ее положение на местности
- - часть Границы, местоположение которой определено при выполнении кадастровых работ
- :23 - Кадастровый номер земельного участка
- :124 - Кадастровый номер здания
- - Граница кадастрового квартала
- - Граница зоны с особыми условиями
- - Граница населенного пункта











Карта-план территории кадастрового квартала 31:03:1703003

Приложение № 25  
УТВЕРЖДЕНА  
постановлением администрации  
Губкинского городского округа  
от "14" сентября 2023г. № 1243-76



Масштаб 1:6 000

Условные обозначения:

-  31 - Точки, местоположение которых не изменилось или было уточнено в результате комплексных кадастровых работ
-  н/у - Новые точки границ земельных участков
-  468 - Прекращающая существование точка, сведения о которой позволяют однозначно определить ее местоположение
-  - часть границы, сведения ЕГРН о которой позволяют однозначно определить ее положение на местности
-  - часть границы, местоположение которой определено при выполнении кадастровых работ
-  :23 - Кадастровый номер земельного участка
-  :124 - Кадастровый номер здания
-  - Граница кадастрового квартала
-  - Граница зоны с особыми условиями
-  - Граница населенного пункта

Карта-план территории кадастрового квартала 31:03:1703004

Приложение № 26  
УТВЕРЖДЕНА  
постановлением администрации  
Губкинского городского округа  
от "14" сентября 2023г. N 1673/23



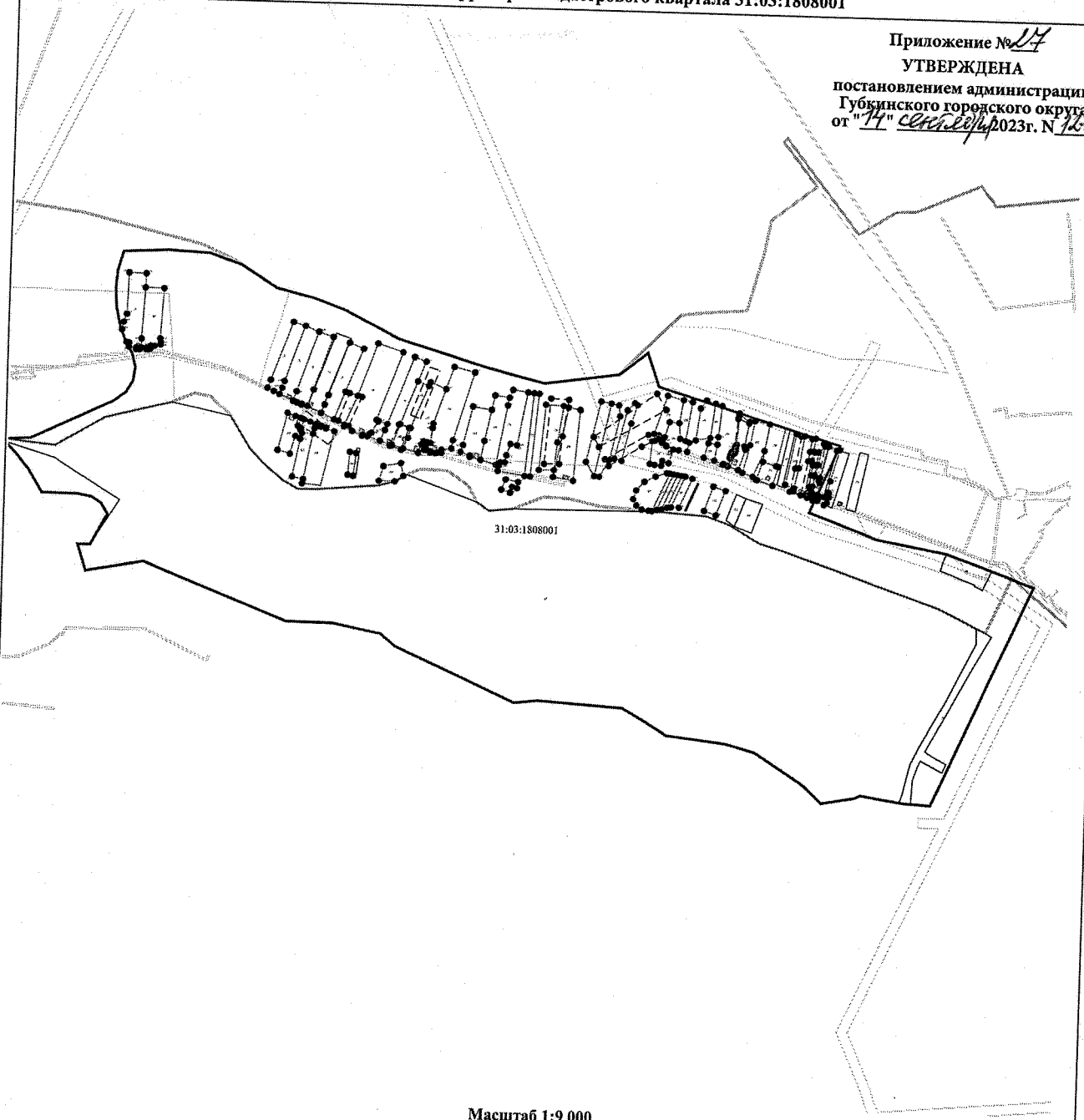
Масштаб 1:8 000

Условные обозначения:

- 51 - Точки, местоположение которых не изменилось или было уточнено в результате комплексных кадастровых работ
- шУ - Новые точки границ земельных участков
- 468 - Прекращающая существование точка, сведения о которой позволяют однозначно определить ее местоположение
- - часть границы, сведения ЕГРН о которой позволяют однозначно определить ее положение на местности
- - часть границы, местоположение которой определено при выполнении кадастровых работ
- :23 - Кадастровый номер земельного участка
- :124 - Кадастровый номер здания
- - Граница кадастрового квартала
- - Граница зоны с особыми условиями
- - Граница населенного пункта











Карта-план территории кадастрового квартала 31:03:1808001

Приложение № 24  
УТВЕРЖДЕНА  
постановлением администрации  
Губинского городского округа  
от "14" сентября 2023г. № 1243/16



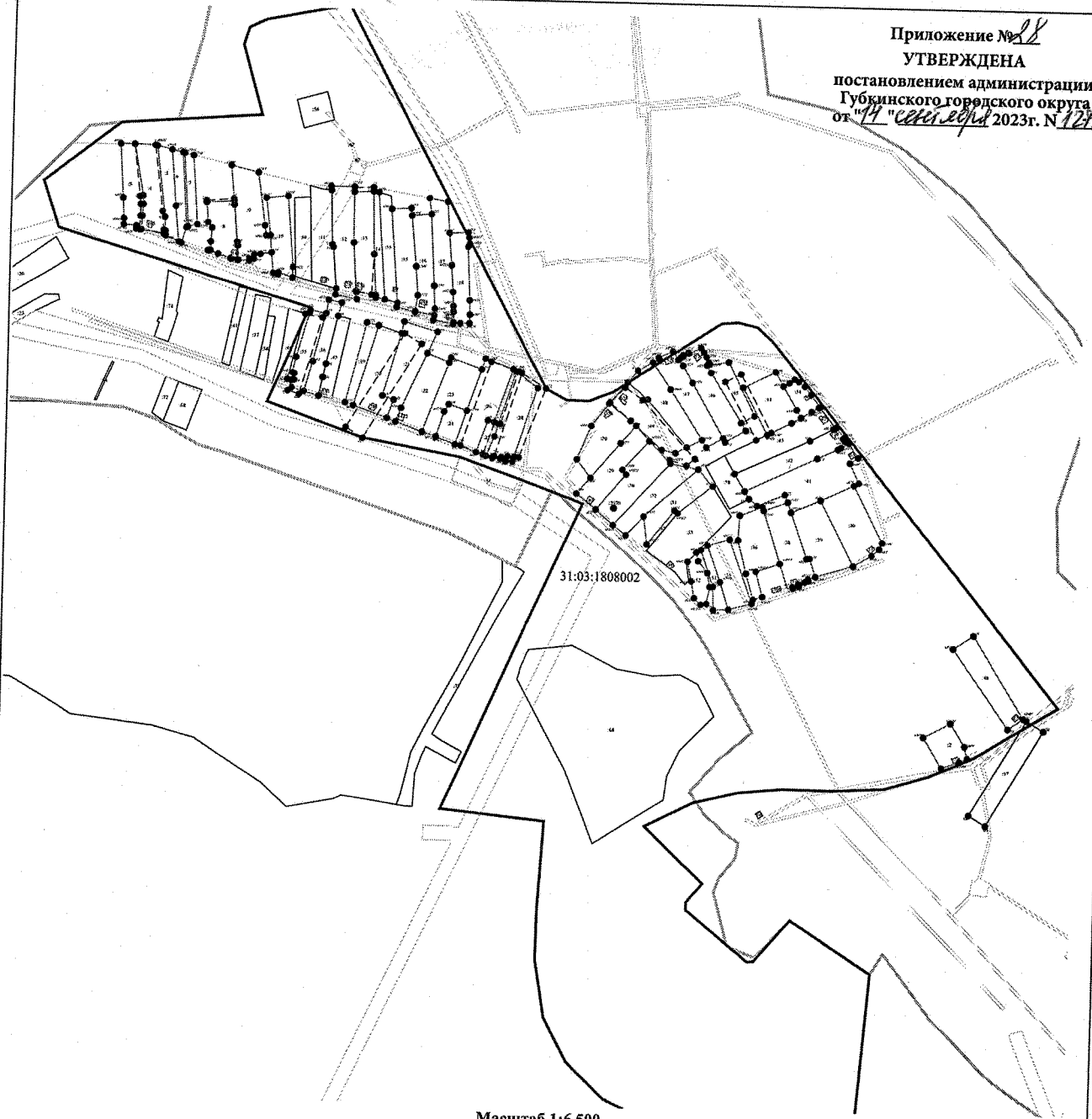
Масштаб 1:9 000

Условные обозначения:

-  - Точки, местоположение которых не изменилось или было уточнено в результате комплексных кадастровых работ
-  - Новые точки границ земельных участков
-  - Прекращающая существование точка, сведения о которой позволяют однозначно определить ее местоположение
-  - часть границы, сведения ЕГРН о которой позволяют однозначно определить ее положение на местности
-  - часть границы, местоположение которой определено при выполнении кадастровых работ
-  :23 - Кадастровый номер земельного участка
-  :124 - Кадастровый номер здания
-  - Граница кадастрового квартала
-  - Граница зоны с особыми условиями
-  - Граница населенного пункта

Карта-план территории кадастрового квартала 31:03:1808002











Приложение № 18  
УТВЕРЖДЕНА  
постановлением администрации  
Губкинского городского округа  
от "14" сентября 2023г. N 123/16



31:03:1808002

Масштаб 1:6 500

Условные обозначения:

-  - Точки, местоположение которых не изменилось или было уточнено в результате комплексных кадастровых работ
-  - Новые точки границ земельных участков
-  - Прекращающая существование точка, сведения о которой позволяют однозначно определить ее местоположение
-  - часть границы, сведения ЕГРН о которой позволяют однозначно определить ее положение на местности
-  - часть границы, местоположение которой определено при выполнении кадастровых работ
-  - Кадастровый номер земельного участка
-  - Кадастровый номер здания
-  - Граница кадастрового квартала
-  - Граница зоны с особыми условиями
-  - Граница населенного пункта

Карта-план территории кадастрового квартала 31:03:1808003











Приложение № 19  
УТВЕРЖДЕНА  
постановлением администрации  
Губкинского городского округа  
от "14" сентября 2023г. N 1273/м

31:03:1808003



Масштаб 1:8 000

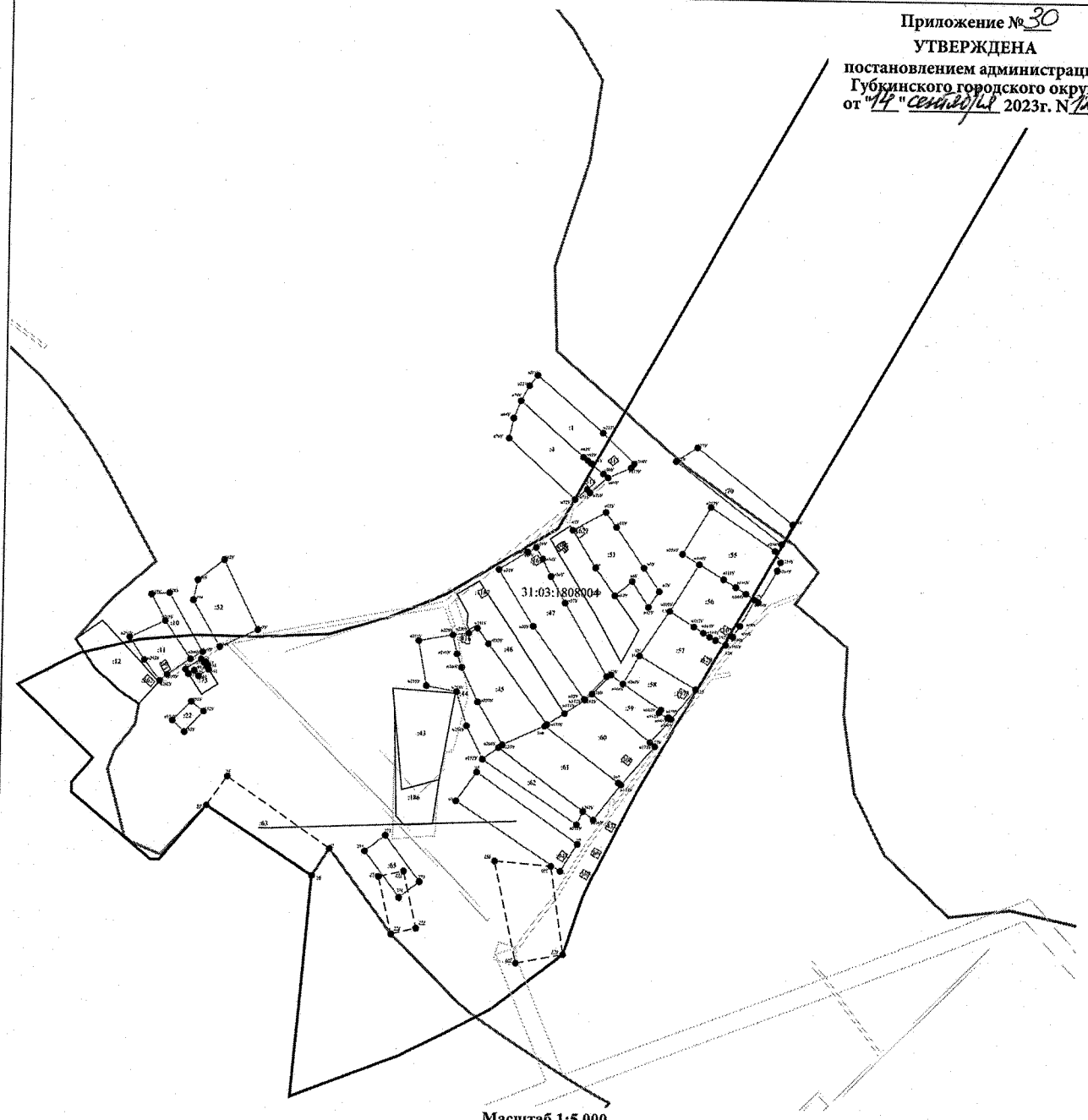
Условные обозначения:

-  - Точки, местоположение которых не изменилось или было уточнено в результате комплексных кадастровых работ
-  - Новые точки границ земельных участков
-  - Прекращающая существование точка, сведения о которой позволяют однозначно определить ее местоположение
-  - часть границы, сведения ЕГРН о которой позволяют однозначно определить ее положение на местности
-  - часть границы, местоположение которой определено при выполнении кадастровых работ
-  - Кадастровый номер земельного участка
-  - Кадастровый номер здания
-  - Граница кадастрового квартала
-  - Граница зоны с особыми условиями
-  - Граница населенного пункта













Карта-план территории кадастрового квартала 31:03:1808004

Приложение № 30  
УТВЕРЖДЕНА  
постановлением администрации  
Губкинского городского округа  
от 14 сентября 2023г. № 123 76



Масштаб 1:5 000

Условные обозначения:

-  - Точки, местоположение которых не изменилось или было уточнено в результате комплексных кадастровых работ
-  - Новые точки границ земельных участков
-  - Прекращающая существование точка, сведения о которой позволяют однозначно определить ее местоположение
-  - часть границы, сведения ЕГРН о которой позволяют однозначно определить ее положение на местности
-  - часть границы, местоположение которой определено при выполнении кадастровых работ
-  - Кадастровый номер земельного участка
-  - Кадастровый номер здания
-  - Граница кадастрового квартала
-  - Граница зоны с особыми условиями
-  - Граница населенного пункта

Карта-план территории кадастрового квартала 31:03:1808005

Приложение № 21  
УТВЕРЖДЕНА  
постановлением администрации  
Губкинского городского округа  
от "14" сентября 2023г. № 1283/м



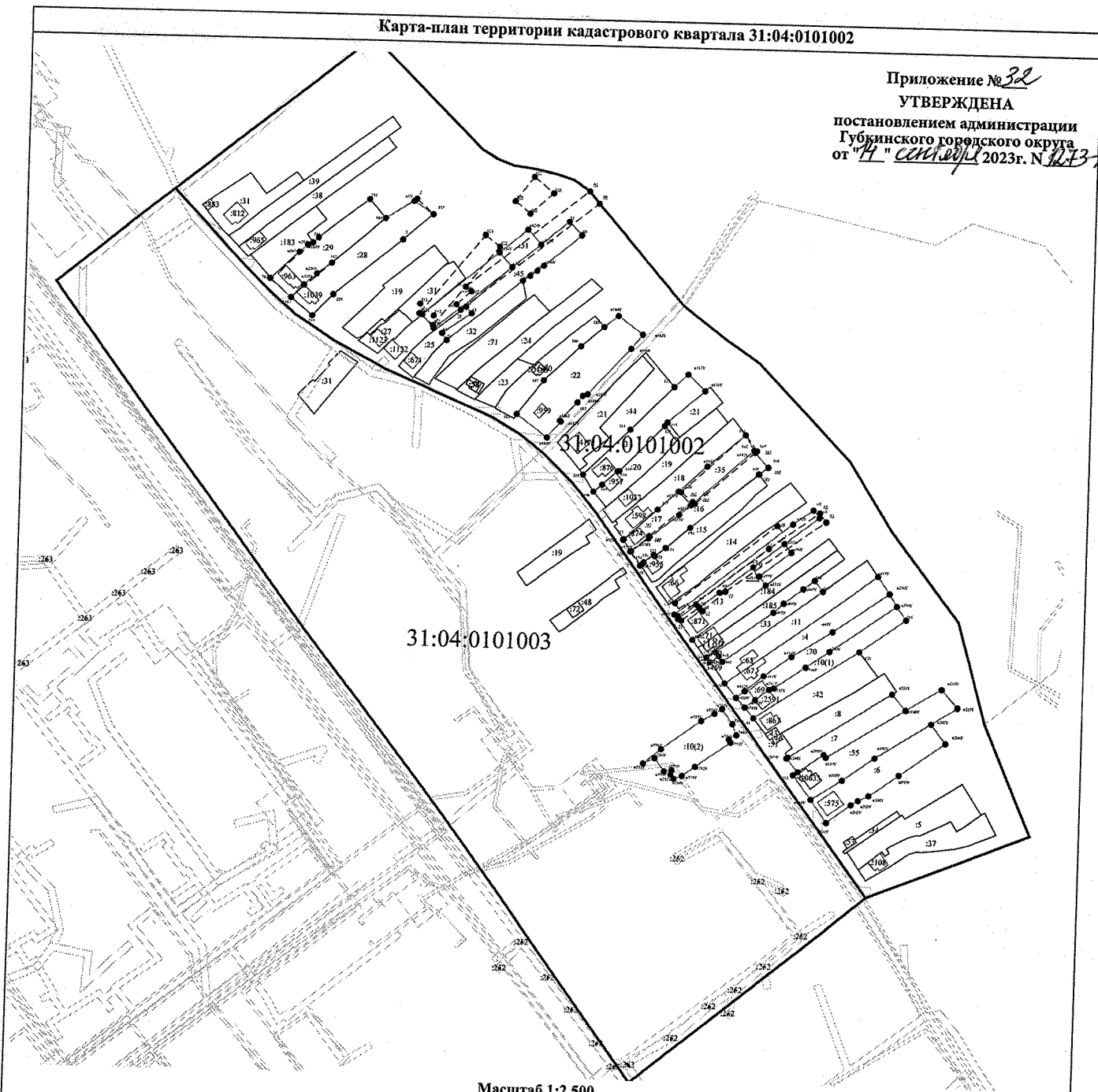
Масштаб 1:4 000

Условные обозначения:

- 51 - Точки, местоположение которых не изменилось или было уточнено в результате комплексных кадастровых работ
- 468 - Новые точки границ земельных участков
- 468 - Прекращающая существование точка, сведения о которой позволяют однозначно определить ее местоположение
- часть границы, сведения ЕГРН о которой позволяют однозначно определить ее положение на местности
- часть границы, местоположение которой определено при выполнении кадастровых работ
- :23 - Кадастровый номер земельного участка
- :124 - Кадастровый номер здания
- Граница кадастрового квартала
- Граница зоны с особыми условиями
- Граница населенного пункта

Карта-план территории кадастрового квартала 31:04:0101002

Приложение № 32  
УТВЕРЖДЕНА  
постановлением администрации  
Губкинского городского округа  
от "4" сентября 2023г. N 3273/23



Масштаб 1:2 500

Условные обозначения:

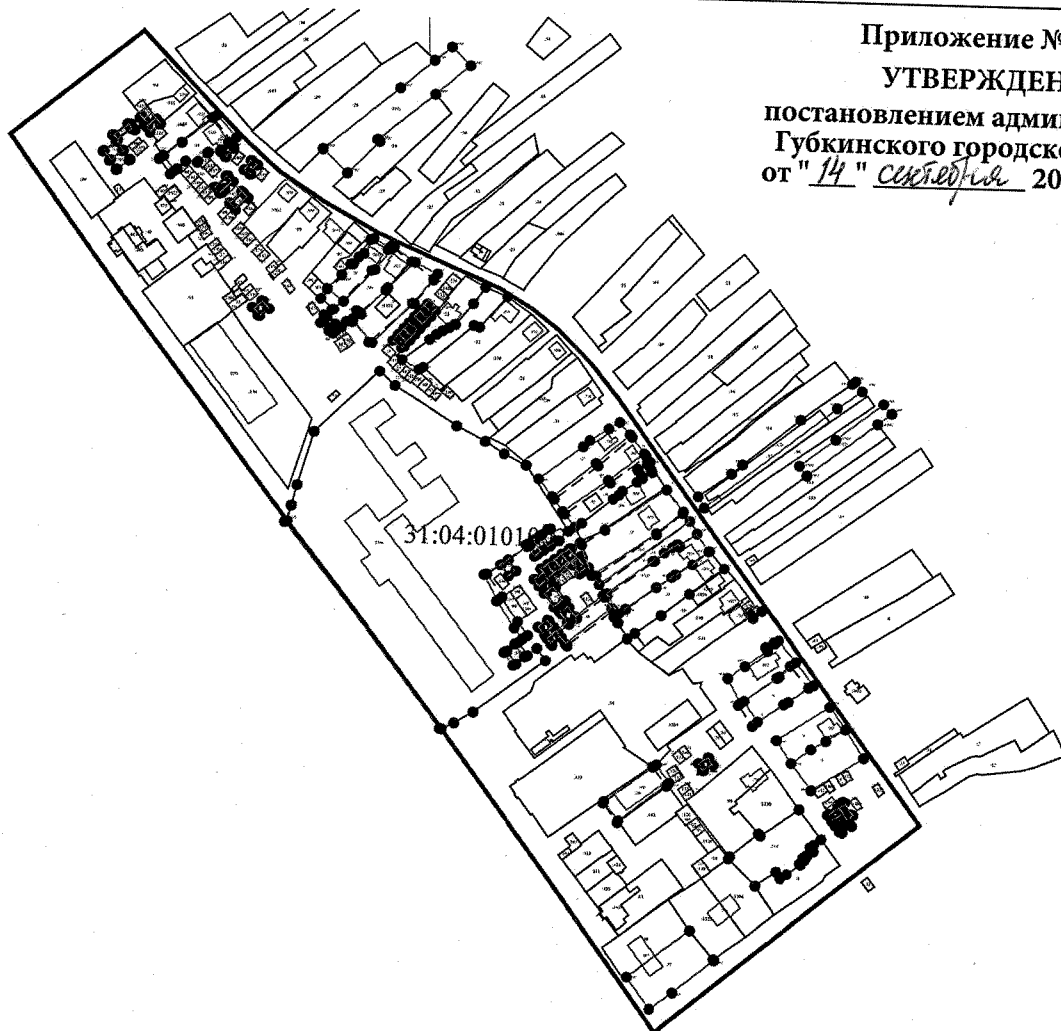
- 51 - Точки, местоположение которых не изменилось или было уточнено в результате комплексных кадастровых работ
- 114 - Новые точки границ земельных участков
- 168 - Прекращающая существование точка, сведения о которой позволяют однозначно определить ее местоположение
- - часть границы, сведения ЕГРН о которой позволяют однозначно определить ее положение на местности
- - часть границы, местоположение которой определено при выполнении кадастровых работ
- :23 - Кадастровый номер земельного участка
- :124 - Кадастровый номер здания
- - Граница кадастрового квартала
- - Граница зоны с особыми условиями
- - Граница населенного пункта

Карта-план территории кадастрового квартала 31:04:0101003

Приложение № 33











УТВЕРЖДЕНА

постановлением администрации  
Губкинского городского округа  
от "14" сентября 2023г. № 1213/19



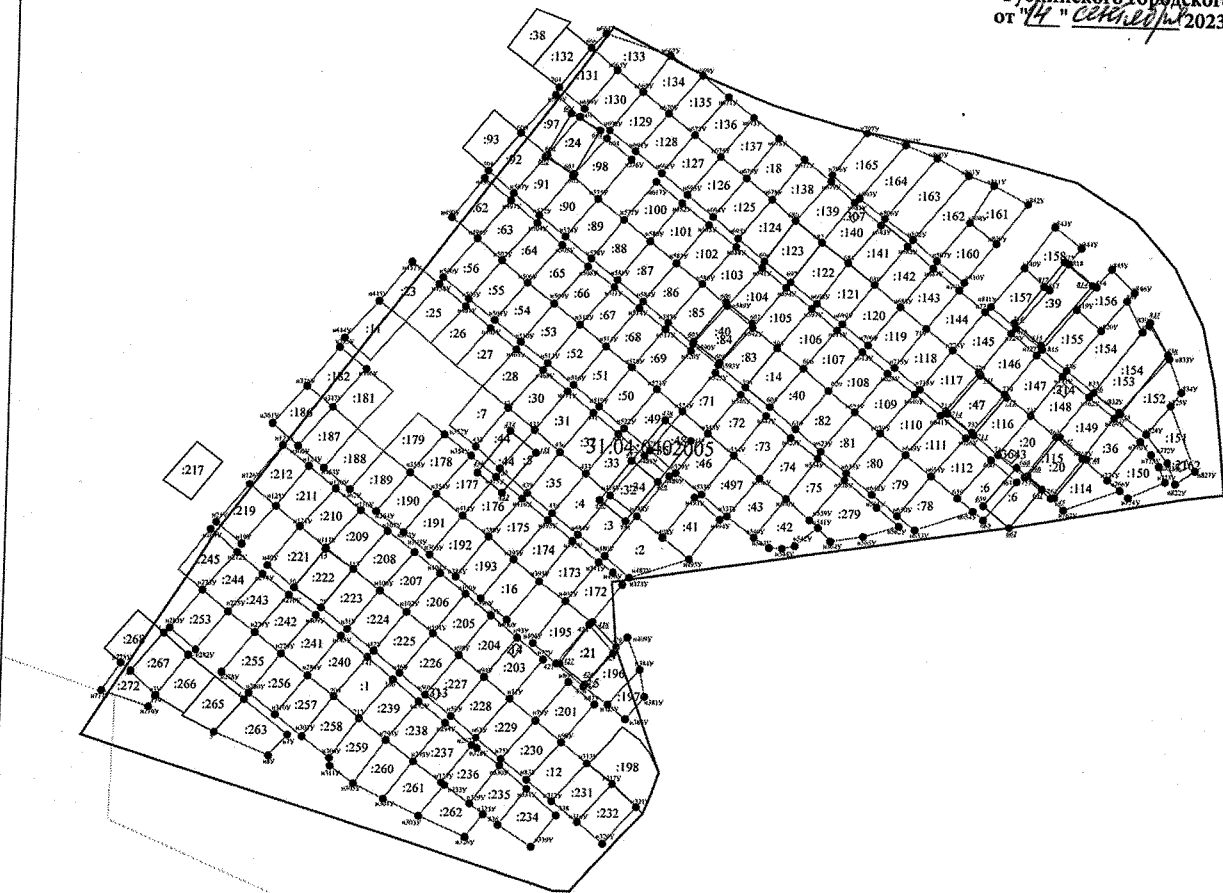
Масштаб 1:4 000

Условные обозначения:

-  7 - Точка, местоположение которых не изменилось или было уточнено в результате кадастровых работ
-  п/у - Новые точки границ земельных участков
-  468 - Прекращающая существование точка, сведения о которой позволяют однозначно определить ее местоположение
-  - часть границы, сведения ЕГРН о которой позволяют однозначно определить ее положение на местности
-  - часть границы, местоположение которой определено при выполнении кадастровых работ
-  - Граница кадастрового квартала
-  :23 - Кадастровый номер земельного участка
-  :124 - Кадастровый номер здания
-  - Граница зоны с особыми условиями
-  - Граница населенного пункта











Карта-план территории кадастрового квартала 31:04:0402005

Приложение № 34  
УТВЕРЖДЕНА  
постановлением администрации  
Губкинского городского округа  
от "14" сентября 2023г. N 123/пм



Масштаб 1:3 000

Условные обозначения:

-  - Точки, местоположение которых не изменилось или было уточнено в результате комплексных кадастровых работ
-  - Новые точки границ земельных участков
-  - Прекращающая существование точка, сведения о которой позволяют однозначно определить ее местоположение
-  - часть границы, сведения ЕГРН о которой позволяют однозначно определить ее положение на местности
-  - часть границы, местоположение которой определено при выполнении кадастровых работ
-  - Кадастровый номер земельного участка
-  - Кадастровый номер здания
-  - Граница кадастрового квартала
-  - Граница зоны с особыми условиями
-  - Граница населенного пункта

Карта-план территории кадастрового квартала 31:04:0402007

Приложение № 35











УТВЕРЖДЕНА

постановлением администрации  
Губкинского городского округа  
от "14" сентября 2023г. N 1273706



Масштаб 1:4 000

Условные обозначения:

-  - Точки, местоположение которых не изменилось или было уточнено в результате комплексных кадастровых работ
-  - Новые точки границ земельных участков
-  - Прекращающая существование точка, сведения о которой позволяют однозначно определить ее местоположение
-  - часть границы, сведения ЕГРН о которой позволяют однозначно определить ее положение на местности
-  - часть границы, местоположение которой определено при выполнении кадастровых работ
-  - Кадастровый номер земельного участка
-  - Кадастровый номер здания
-  - Граница кадастрового квартала
-  - Граница зоны с особыми условиями
-  - Граница населенного пункта

Карта-план территории кадастрового квартала 31:04:0603001

Приложение № 36

УТВЕРЖДЕНА

постановлением администрации  
Губкинского городского округа  
от 14 сентября 2023г. № 1073/19



Масштаб 1:3 000

Условные обозначения:

51

- Точки, местоположение которых не изменилось или было уточнено в результате комплексных кадастровых работ

n1y

- Новые точки границ земельных участков

368

- Прекращающая существование точка, сведения о которой позволяют однозначно определить ее местоположение

- часть границы, сведения ЕГРН о которой позволяют однозначно определить ее положение на местности

- часть границы, местоположение которой определено при выполнении кадастровых работ

:23

- Кадастровый номер земельного участка

:124

- Кадастровый номер здания

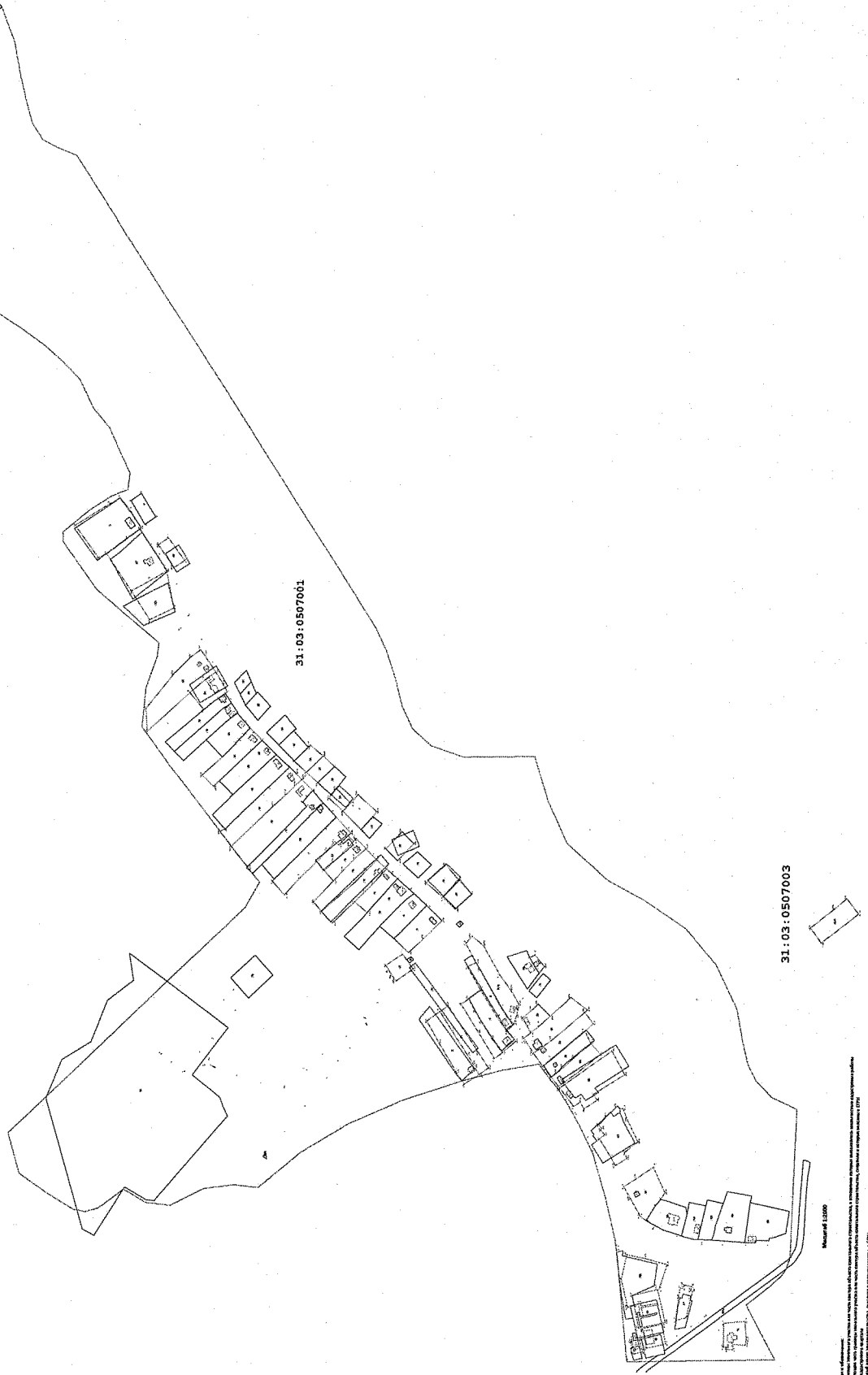
- Граница кадастрового квартала

- Граница зоны с особыми условиями

- Граница населенного пункта

Карта-план территории кадастрового квартала 31:03:0507001

Приложение № 22  
УТВЕРЖДЕНА  
постановлением администрации  
Губкинского городского округа  
от «14» сентября 2023г.  
№ 1223/2023



31:03:0507003

Масштаб 1:15000

1. Территория, изображенная на карте-плане территории кадастрового квартала, является объектом государственного кадастрового учета недвижимости.

2. Информация об объектах недвижимости, содержащаяся на карте-плане территории кадастрового квартала, является актуальной на дату утверждения карты-плана территории кадастрового квартала.

3. Информация об объектах недвижимости, содержащаяся на карте-плане территории кадастрового квартала, является достоверной и полной.

4. Информация об объектах недвижимости, содержащаяся на карте-плане территории кадастрового квартала, является открытой.

5. Информация об объектах недвижимости, содержащаяся на карте-плане территории кадастрового квартала, является бесплатной.

6. Информация об объектах недвижимости, содержащаяся на карте-плане территории кадастрового квартала, является конфиденциальной.

7. Информация об объектах недвижимости, содержащаяся на карте-плане территории кадастрового квартала, является государственной тайной.

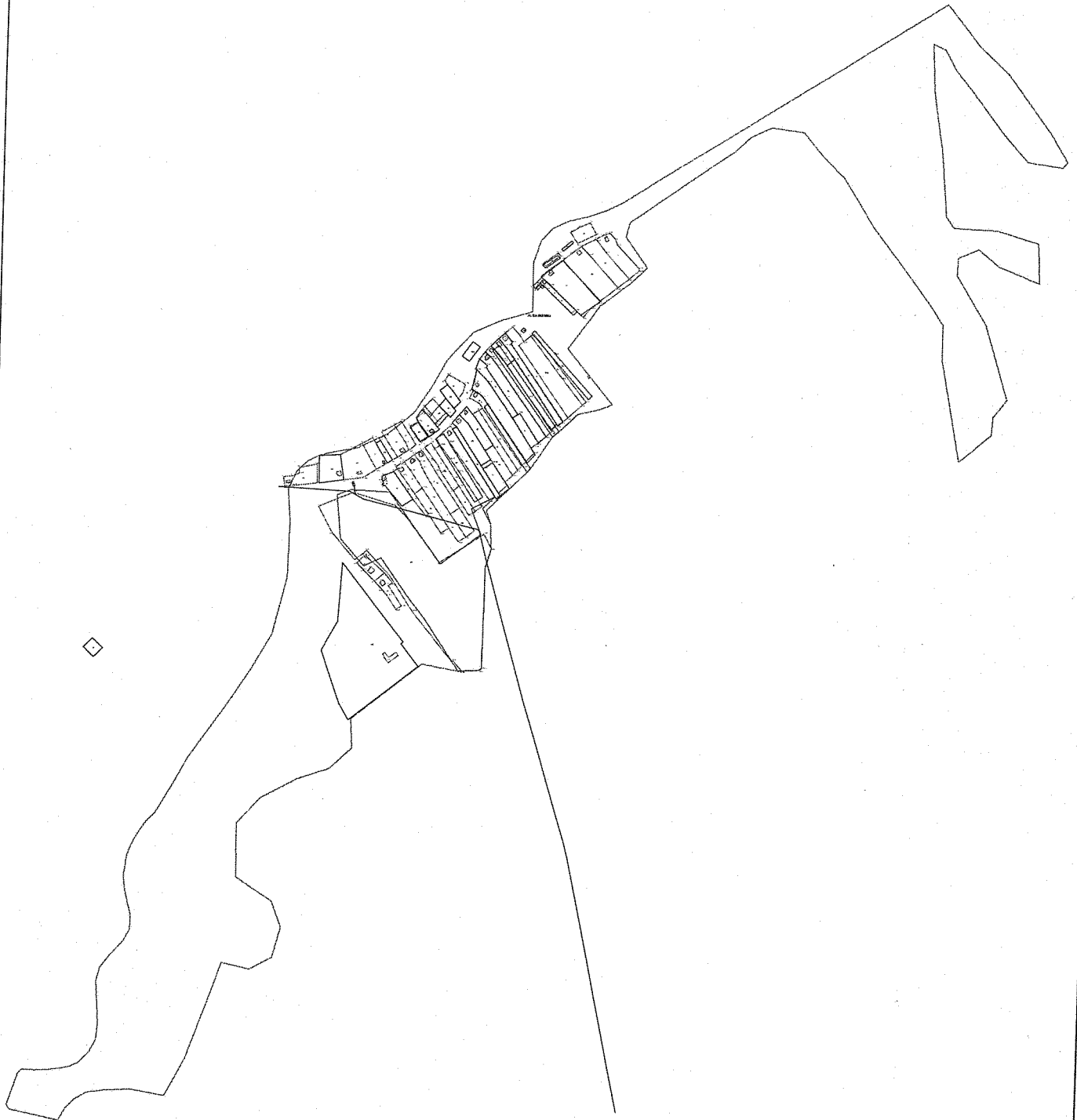
8. Информация об объектах недвижимости, содержащаяся на карте-плане территории кадастрового квартала, является коммерческой тайной.

9. Информация об объектах недвижимости, содержащаяся на карте-плане территории кадастрового квартала, является служебной тайной.

10. Информация об объектах недвижимости, содержащаяся на карте-плане территории кадастрового квартала, является иной тайной.







Масштаб 1:4000

- Условные знаки и обозначения:
- часть границ земельного участка или часть контура объекта капитального строительства, в отношении которых выполнены комплексные кадастровые работы
  - существующая часть границ земельного участка или часть контура объекта капитального строительства, сведения о которых внесены в ЕГРН
  - граница кадастрового квартала
  - 03 кадастровый номер земельного участка, сведения о котором внесены в ЕГРН
  - 31:03:0507003 кадастровый номер объекта капитального строительства, сведения о котором внесены в ЕГРН
  - \* 12\* новая характеристика точки (границы земельного участка)
  - \* 1 характеристика точки границы земельного участка, местоположение которой не изменилось или было уточнено в результате комплексных кадастровых работ

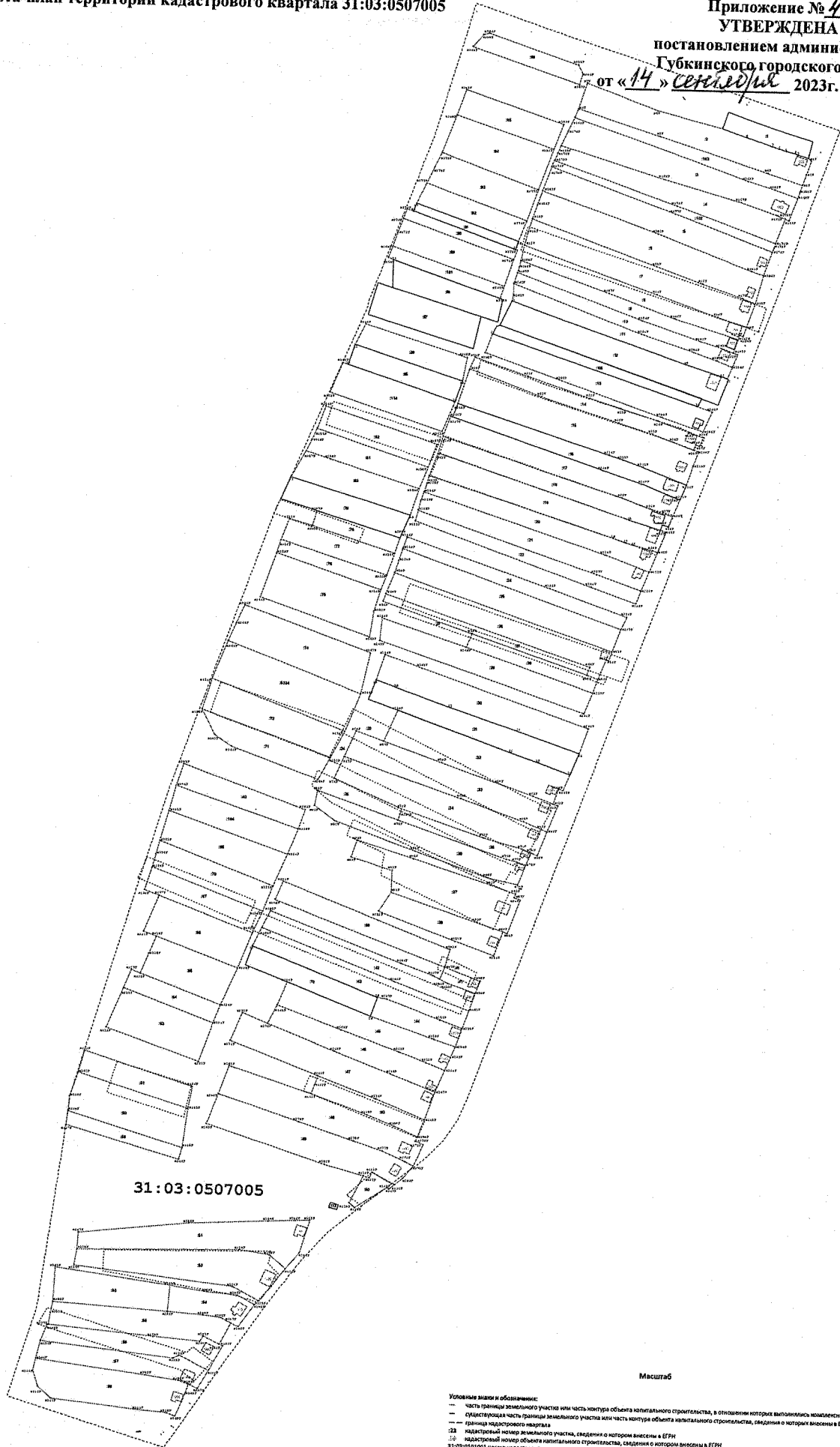
Карта-план территории кадастрового квартала 31:03:0507004

Приложение № 40  
УТВЕРЖДЕНА  
постановлением администрации  
Губкинского городского округа  
от «14» сентября 2023г. № 124376



Масштаб 1:1400

Условные знаки и обозначения:  
— часть границы земельного участка или часть контура объекта капитального строительства, в отношении которых выполнялись комплексные кадастровые работы  
— существующая часть границы земельного участка или часть контура объекта капитального строительства, сведения о которых внесены в ЕФРН  
--- граница кадастрового квартала  
33 кадастровый номер земельного участка, сведения о котором внесены в ЕФРН  
35 кадастровый номер объекта капитального строительства, сведения о котором внесены в ЕФРН  
31:03:01:01:001 номер кадастрового квартала  
\* 137 новая характерная точка границы земельного участка  
\* 2 контрольная точка границы земельного участка, местоположение которой не изменилось или было уточнено в результате комплексных кадастровых работ



Карта-план территории кадастрового квартала 31:03:0507006

Приложение № 42  
УТВЕРЖДЕНА  
постановлением администрации  
Губкинского городского округа  
от «14» сентября 2023г. № 1873/16



31:03:0507006

Масштаб 1:3000

Условные знаки и обозначения:  
— часть границы земельного участка или часть контура объекта капитального строительства, в отношении которых выполнялись кадастровые работы  
- - существующая часть границы земельного участка или часть контура объекта капитального строительства, сведения о которых внесены в ЕФР  
--- граница кадастрового квартала  
128 кадастровый номер земельного участка, сведения о котором внесены в ЕФР  
129 кадастровый номер объекта капитального строительства, сведения о котором внесены в ЕФР  
31:03:0507006 номер кадастрового квартала  
\* 123\* новый вариант точна границы земельного участка  
\* 2 характерная точка границы земельного участка, местоположение которой не изменилось или было уточнено в результате выполненных кадастровых работ



Масштаб 1:3000

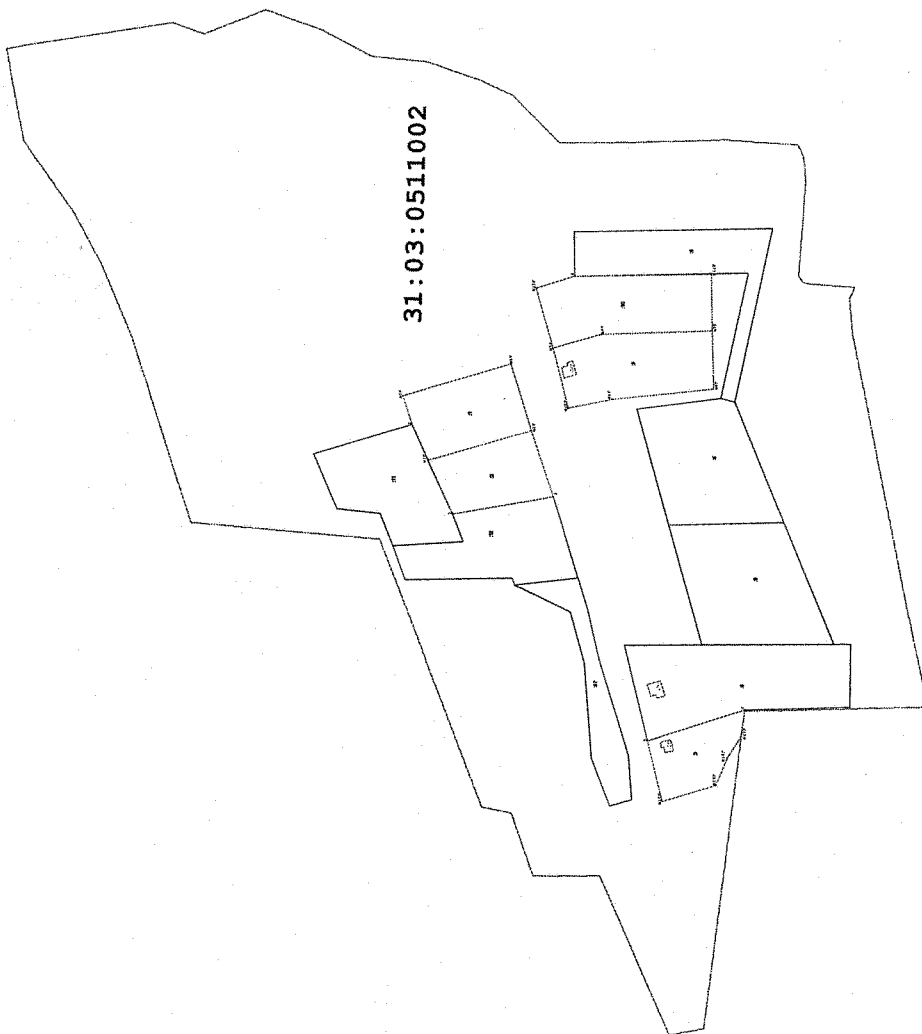
- Условные знаки и обозначения:
- часть границы земельного участка или часть контура объекта капитального строительства, в отношении которых выполнены комплексные кадастровые работы
  - существующая часть границы земельного участка или часть контура объекта капитального строительства, сведения о которых внесены в ЕФРН
  - граница кадастрового квартала
  - 123 кадастровый номер земельного участка, сведения о котором внесены в ЕФРН
  - 127 кадастровый номер объекта капитального строительства, сведения о котором внесены в ЕФРН
  - 31:03:0511001 номер кадастрового квартала
  - 4 в ЛР точка заделочная точка границы земельного участка
  - 4.1 зарисованная точка границы земельного участка, местоположение которой на измененной или было уточнено в результате комплексных кадастровых работ

Карта-план территории кадастрового квартала 31:03:0511002

Приложение № 44

УТВЕРЖДЕНА

постановлением администрации  
Губкинского городского округа  
от «14» сентября 2023г. № 1273/2023



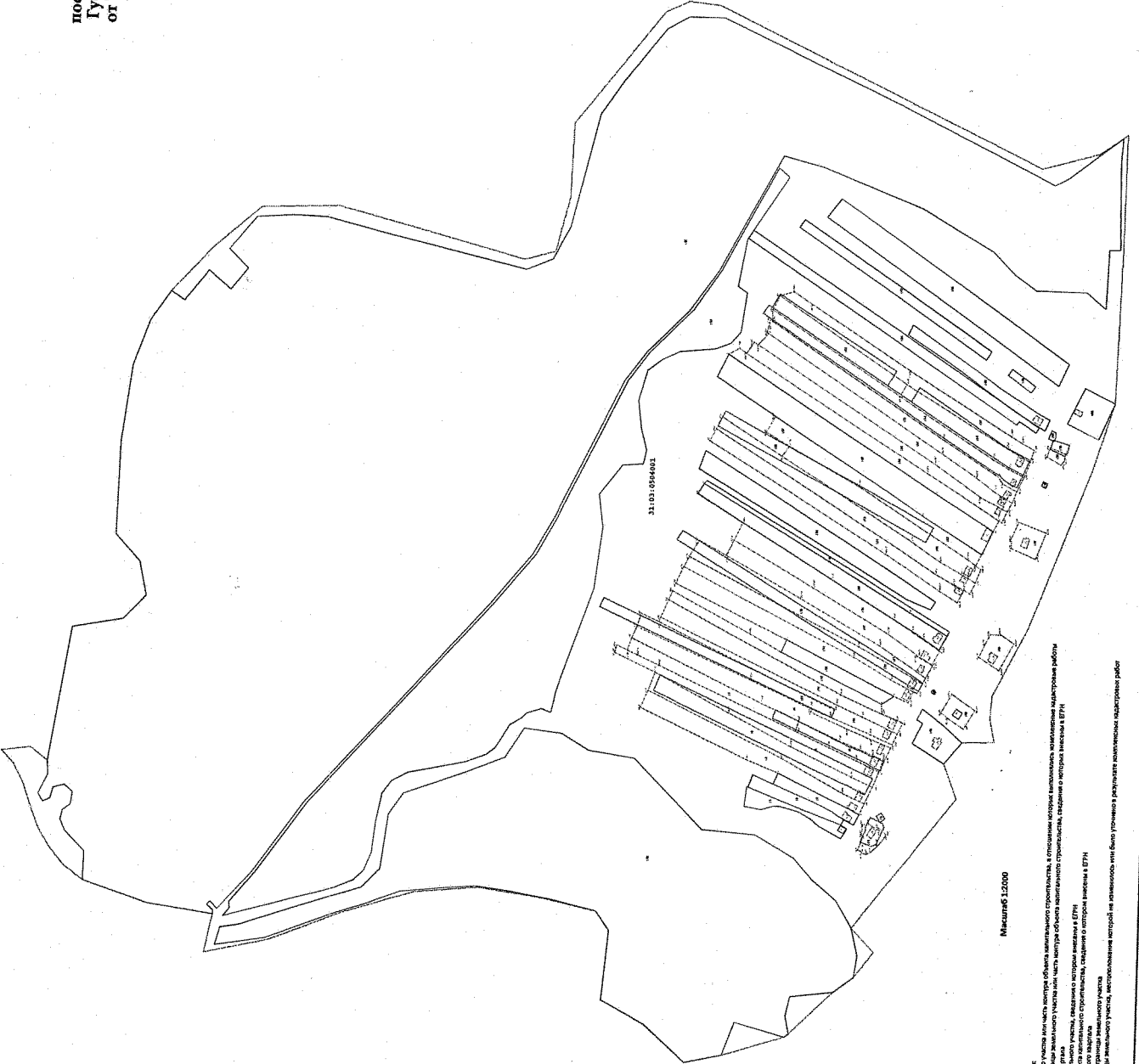
Масштаб 1:1500

- Условные знаки обозначения:
- часть границы земельного участка или часть контура объекта капитального строительства, в границах которого выполняются кадастровые работы
  - граница части территории земельного участка или часть контура объекта капитального строительства, подлежащего изъятию для государственных нужд РФ
  - кадастровый номер земельного участка, сведения о котором внесены в ЕПН
  - кадастровый номер объекта капитального строительства, сведения о котором внесены в ЕПН
  - 237 номер кадастровый тома границей земельного участка
  - 1 территория (часть территории) земельного участка, местоположение которой не определено или было определено в результате выполнения кадастровых работ

Карта-план территории кадастрового квартала 31:03:0504001

Приложение № 45  
УТВЕРЖДЕНА

Постановлением администрации  
Губкинского городского округа  
от "11" сентября 2023г. № 33/37



31:03:0504001

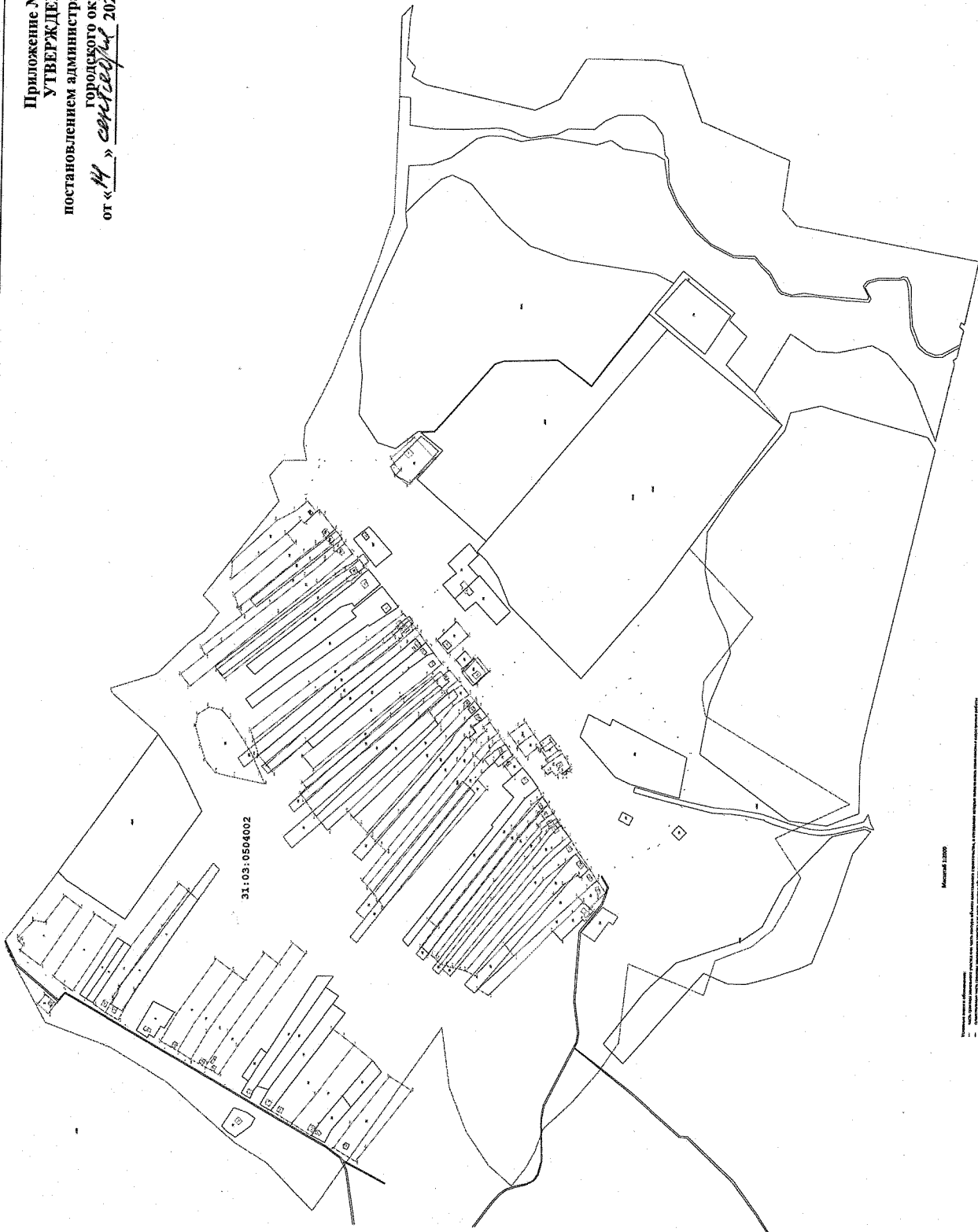
Масштаб 1:2000

- Условные обозначения:
- часть границ земельного участка, не имеющая пространств, в отношении которых выполнялись кадастровые работы
  - граница земельного участка, часть которого не имеет пространств, в отношении которых выполнялись кадастровые работы
  - объект кадастрового квартала
  - ▬ объект по адресу
  - ▬ объект по кадастровому номеру
  - ▬ объект по кадастровому номеру
  - ▬ объект по кадастровому номеру
  - ▬ объект по кадастровому номеру
  - ▬ объект по кадастровому номеру



Приложение № 46  
УТВЕРЖДЕНО

постановлением администрации Губкинского  
городского округа  
от «14» сентября 2023г. № 1273712

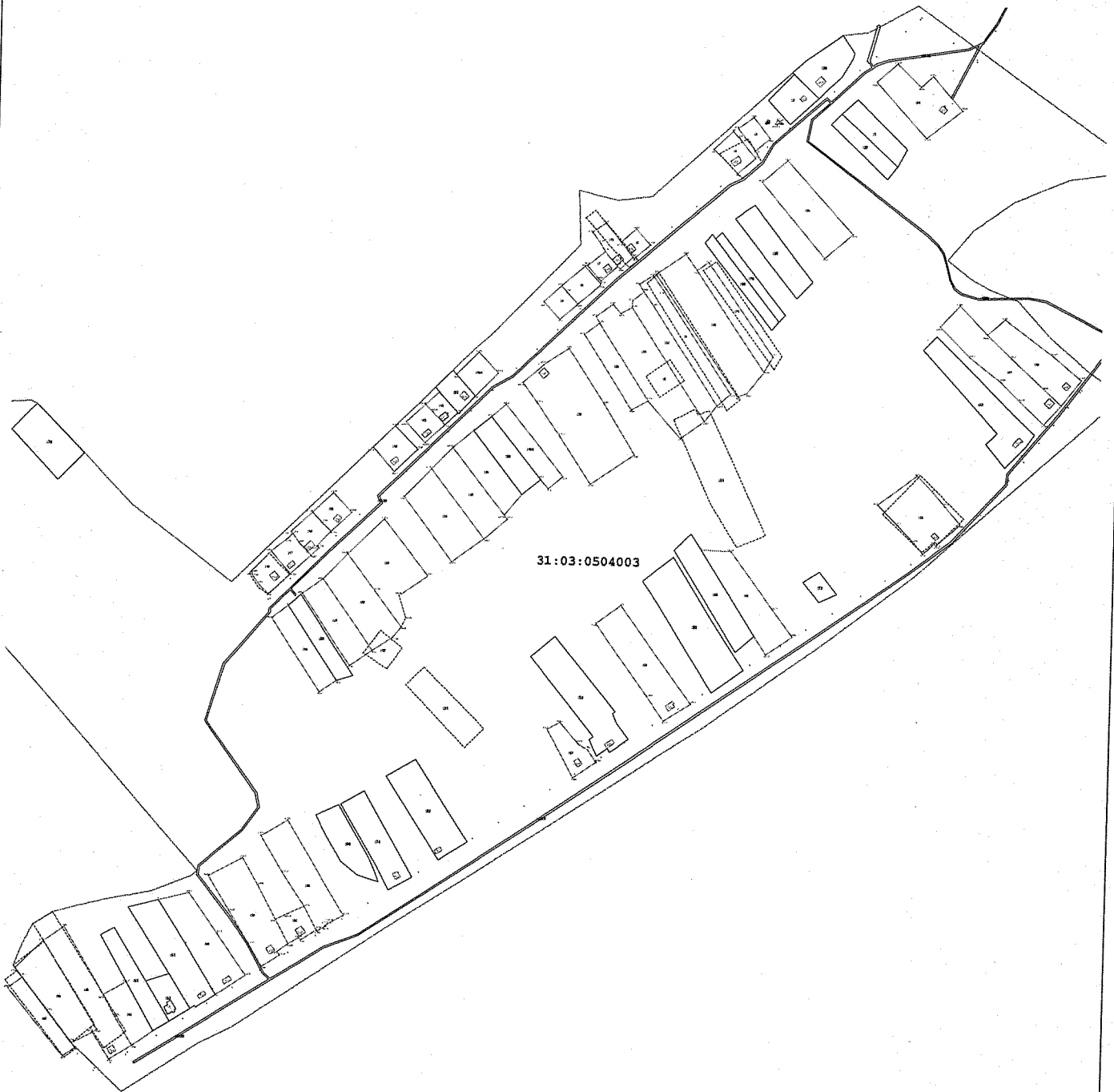


31:03:0504002

Масштаб 1:2000

Составлено на основании:  
1. Аerial photographs of the territory of the cadastral quarter 31:03:0504002, taken on 12/12/2022, scale 1:2000.  
2. Aerial photographs of the territory of the cadastral quarter 31:03:0504002, taken on 12/12/2022, scale 1:2000.  
3. Aerial photographs of the territory of the cadastral quarter 31:03:0504002, taken on 12/12/2022, scale 1:2000.  
4. Aerial photographs of the territory of the cadastral quarter 31:03:0504002, taken on 12/12/2022, scale 1:2000.  
5. Aerial photographs of the territory of the cadastral quarter 31:03:0504002, taken on 12/12/2022, scale 1:2000.  
6. Aerial photographs of the territory of the cadastral quarter 31:03:0504002, taken on 12/12/2022, scale 1:2000.  
7. Aerial photographs of the territory of the cadastral quarter 31:03:0504002, taken on 12/12/2022, scale 1:2000.  
8. Aerial photographs of the territory of the cadastral quarter 31:03:0504002, taken on 12/12/2022, scale 1:2000.  
9. Aerial photographs of the territory of the cadastral quarter 31:03:0504002, taken on 12/12/2022, scale 1:2000.  
10. Aerial photographs of the territory of the cadastral quarter 31:03:0504002, taken on 12/12/2022, scale 1:2000.

Приложение № 47  
УТВЕРЖДЕНА  
постановлением администрации  
Губкинского городского округа  
от «14» сентября 2023г. №1293-нр



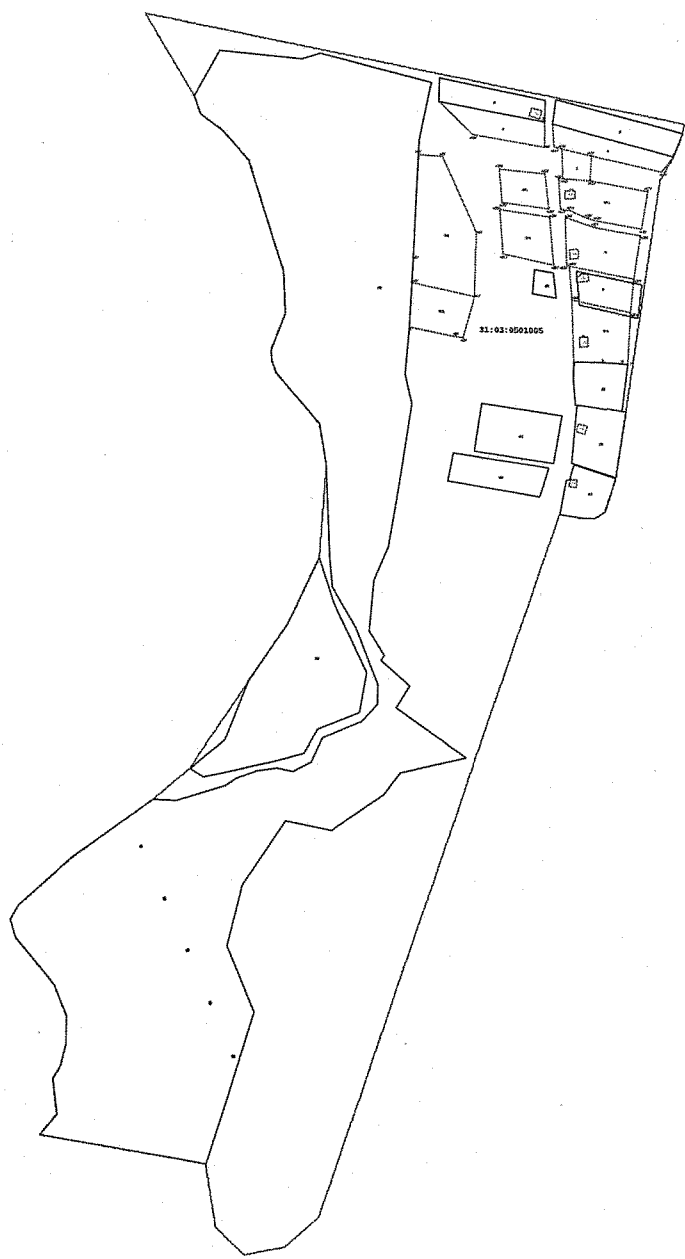
31:03:0504003

Масштаб 1:2000

- Условные знаки и обозначения:
- часть границы земельного участка или часть контура объекта капитального строительства, в отношении которых выполнялись комплексные кадастровые работы
  - условная часть границы земельного участка или часть контура объекта капитального строительства, сведения о которых внесены в ЕФР
  - граница кадастрового квартала
  - 23 кадастровый номер земельного участка, сведения о котором внесены в ЕФР
  - 31:03:0504003 кадастровый номер объекта капитального строительства, сведения о котором внесены в ЕФР
  - 31:03:0504003 номер кадастрового квартала
  - в ЛР новая заданная точка границы земельного участка
  - 2 заданная точка границы земельного участка, местоположение которой не изменилось или было уточнено в результате комплексных кадастровых работ

Карта-план территории кадастрового квартала 31:03:0501005

Приложение № 48  
УТВЕРЖДЕНА  
постановлением администрации  
Губкинского городского округа  
от «14» сентября 2023г. № 1273/м



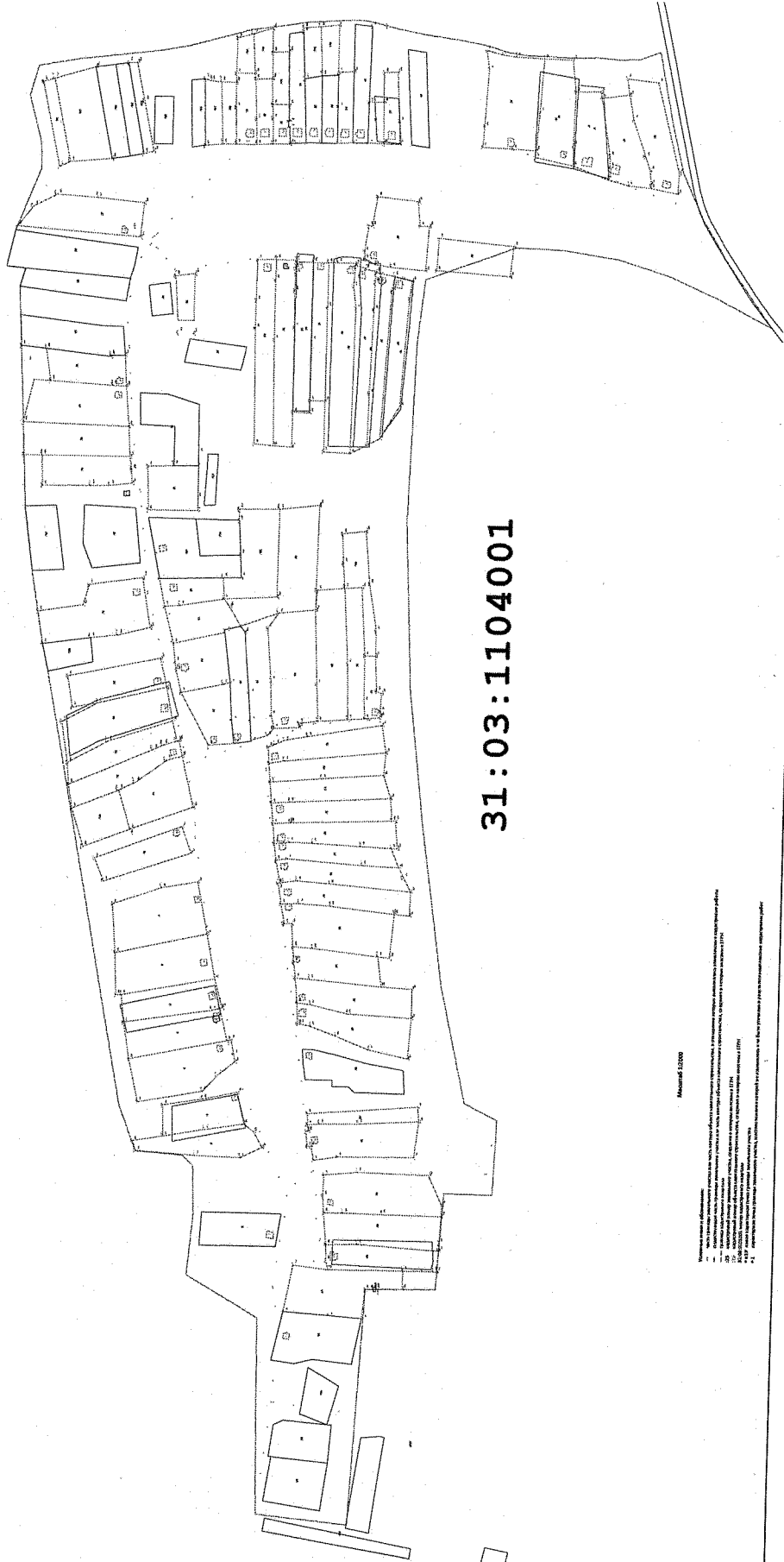
Масштаб 1:1000

- Условные знаки и обозначения:
- часть границы земельного участка или часть контура объекта капитального строительства, в отношении которых выполнялись комплексные кадастровые работы
  - существующая часть границы земельного участка или часть контура объекта капитального строительства, сведения о которых внесены в ЕГРН
  - граница кадастрового квартала
  - :23 кадастровый номер земельного участка, сведения о котором внесены в ЕГРН
  - :36 кадастровый номер объекта капитального строительства, сведения о котором внесены в ЕГРН
  - 31:03:0101001 номер кадастрового квартала
  - n1У новая характерная точка границы земельного участка
  - 1 характерная точка границы земельного участка, местоположение которой не изменилось или было уточнено в результате комплексных кадастровых работ

Карта-план территории кадастрового квартала 31:03:1104001

Приложение № 49  
УТВЕРЖДЕНА

Постановлением администрации  
Губкинского городского округа от  
"11" Сентября 2023г. N 123/ПК



31:03:1104001

Масштаб 1:2000

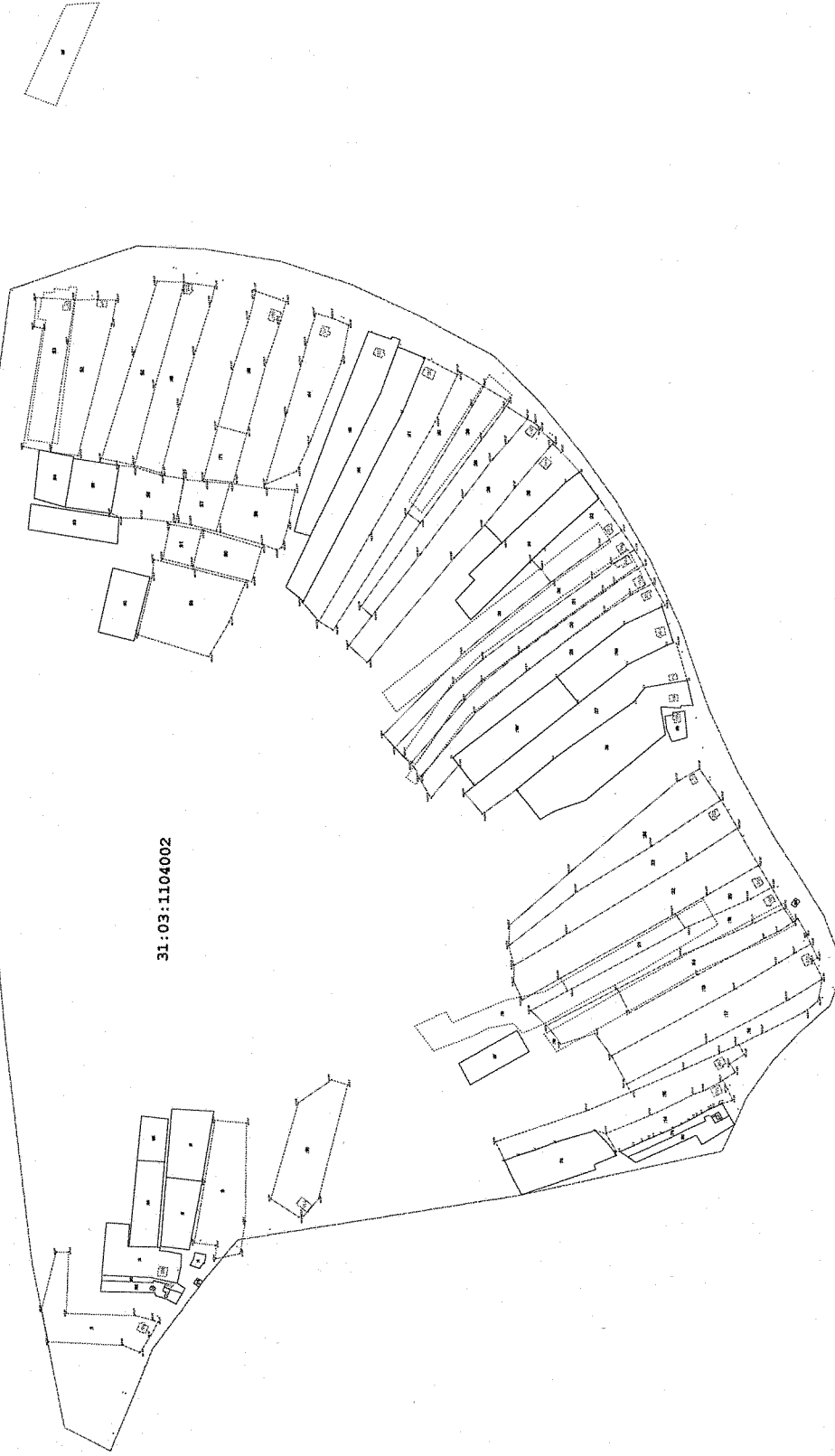
Содержание документа:  
1. Территория кадастрового квартала 31:03:1104001, расположенная в границах территории, указанной в кадастровом плане территории, с кадастровыми номерами объектов недвижимости, расположенных на территории кадастрового квартала 31:03:1104001.  
2. Объекты недвижимости, расположенные на территории кадастрового квартала 31:03:1104001.  
3. Объекты недвижимости, расположенные на территории кадастрового квартала 31:03:1104001, с кадастровыми номерами объектов недвижимости, расположенных на территории кадастрового квартала 31:03:1104001.  
4. Объекты недвижимости, расположенные на территории кадастрового квартала 31:03:1104001, с кадастровыми номерами объектов недвижимости, расположенных на территории кадастрового квартала 31:03:1104001.

Карта-план территории кадастрового квартала 31:03:1104002

Приложение № 50

УТВЕРЖДЕНА

постановлением администрации  
Губунинского городского округа  
от 14-го сентября 2023г. N 123/М



Масштаб  
1:500

1. Земельный участок, кадастровый номер которого указан в графе «Земельный участок», является объектом недвижимости, кадастровый номер которого указан в графе «Кадастровый номер».

2. Земельный участок, кадастровый номер которого указан в графе «Земельный участок», является объектом недвижимости, кадастровый номер которого указан в графе «Кадастровый номер».

3. Земельный участок, кадастровый номер которого указан в графе «Земельный участок», является объектом недвижимости, кадастровый номер которого указан в графе «Кадастровый номер».

4. Земельный участок, кадастровый номер которого указан в графе «Земельный участок», является объектом недвижимости, кадастровый номер которого указан в графе «Кадастровый номер».

Карта-план территории кадастрового квартала 31:03:1104003

Приложение № 57  
УТВЕРЖДЕНА

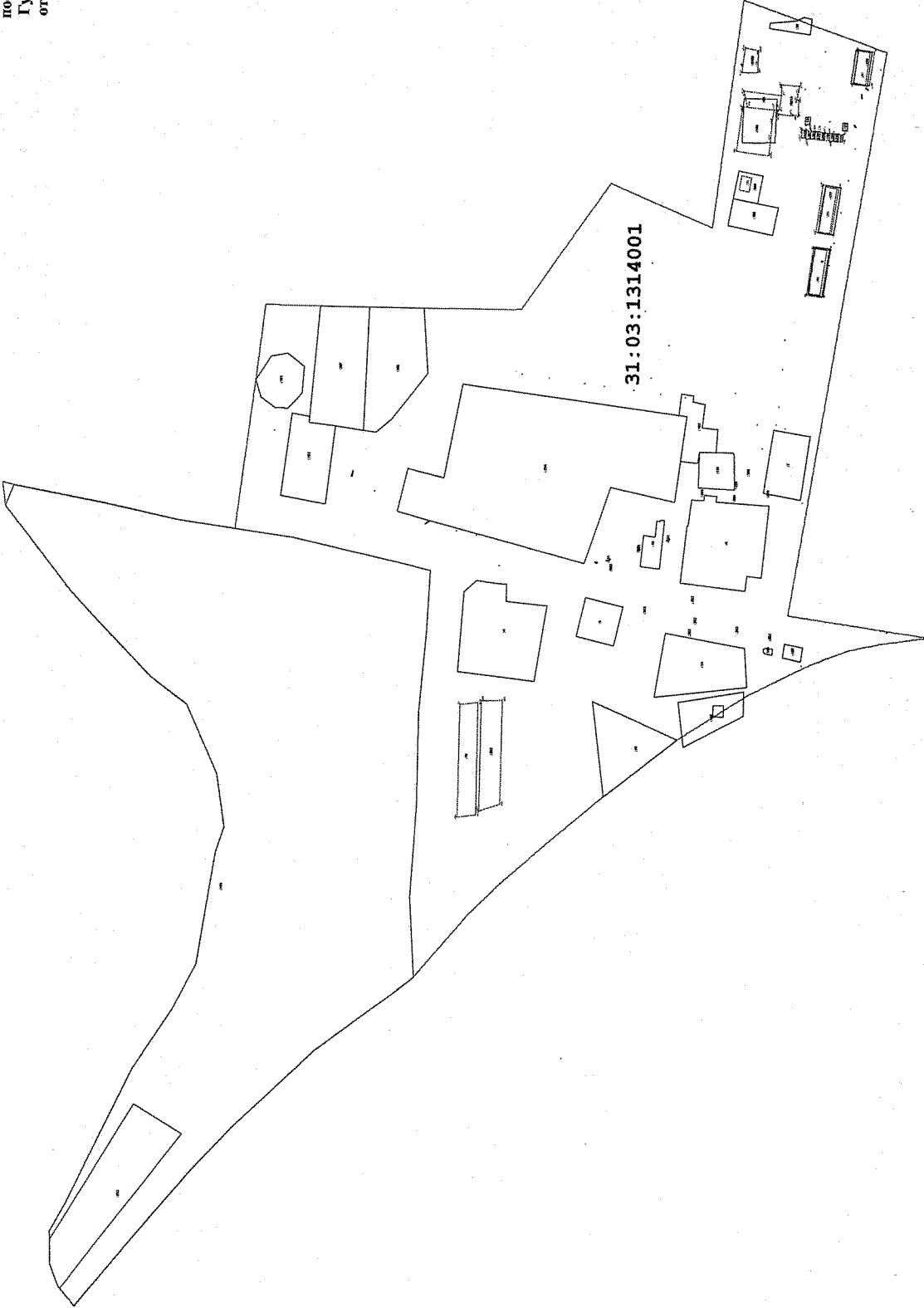
постановлением администрации  
Губкинского городского округа  
от «14» сентября 2023г. № 123/23/М



31:03:1104003

Лист 1 из 1  
Дата: 14.09.2023  
Масштаб: 1:1000  
Содержание: Карта-план территории кадастрового квартала 31:03:1104003

Приложение № 22  
УТВЕРЖДЕНА  
постановлением администрации  
Губкинского городского округа  
от «14» сентября 2023г.  
№ 1273/24

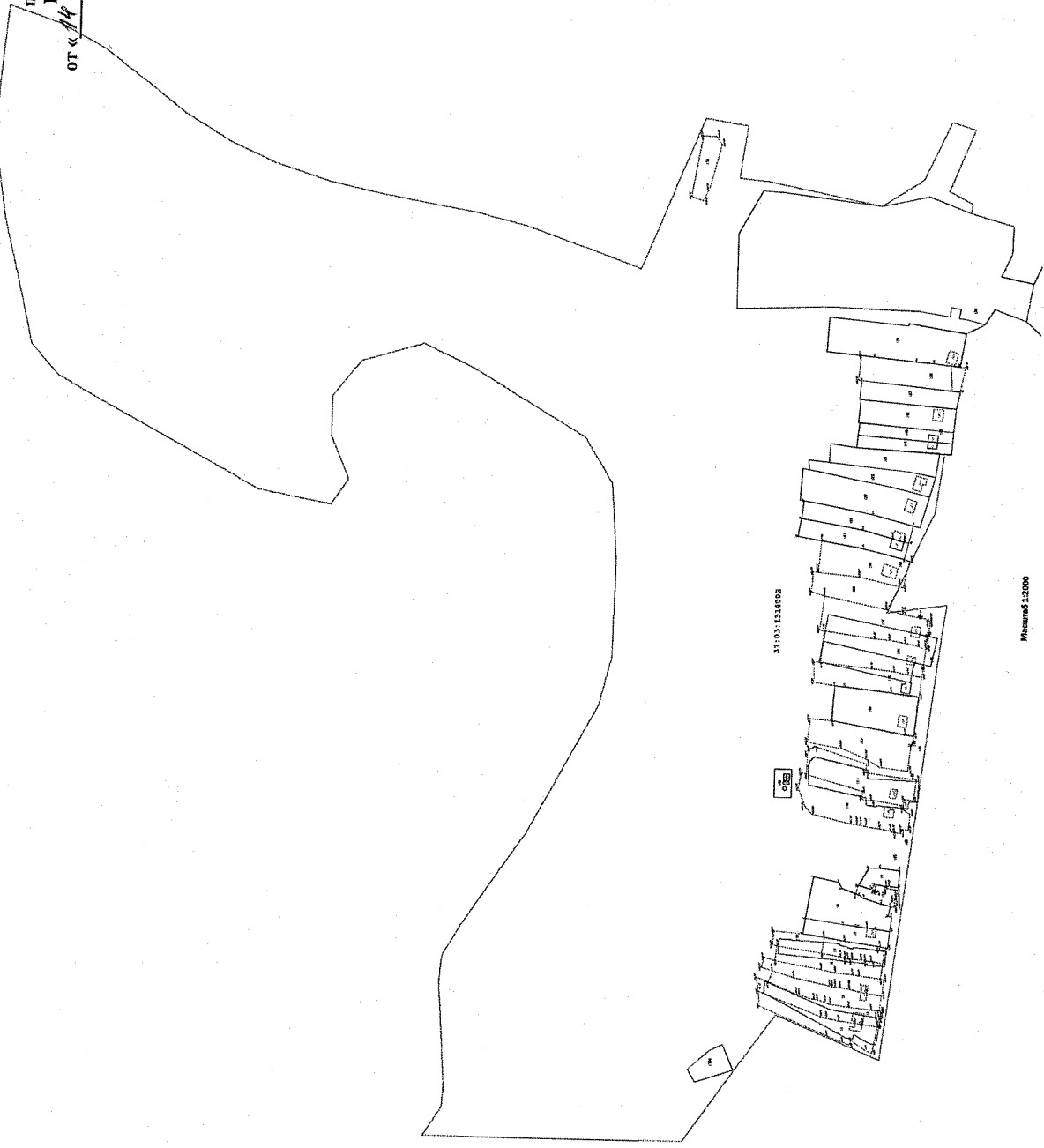


Масштаб 1:2000

- Условные обозначения:
- местонахождение объектов недвижимости
  - граница кадастрового квартала
  - граница кадастрового участка
  - кадастровый номер участка
  - кадастровый номер кадастрового квартала
  - кадастровый номер кадастрового участка
  - кадастровый номер кадастрового участка
  - кадастровый номер кадастрового участка
- Визуализация объектов недвижимости, расположенных на территории кадастрового квартала, не является документом, подтверждающим права на объекты недвижимости.

Карта-план территории кадастрового квартала 31:03:1314002

Приложение № 53  
УТВЕРЖДЕНА  
постановлением администрации  
Губкинского городского округа  
от «14» сентября 2023г. № 12337/п



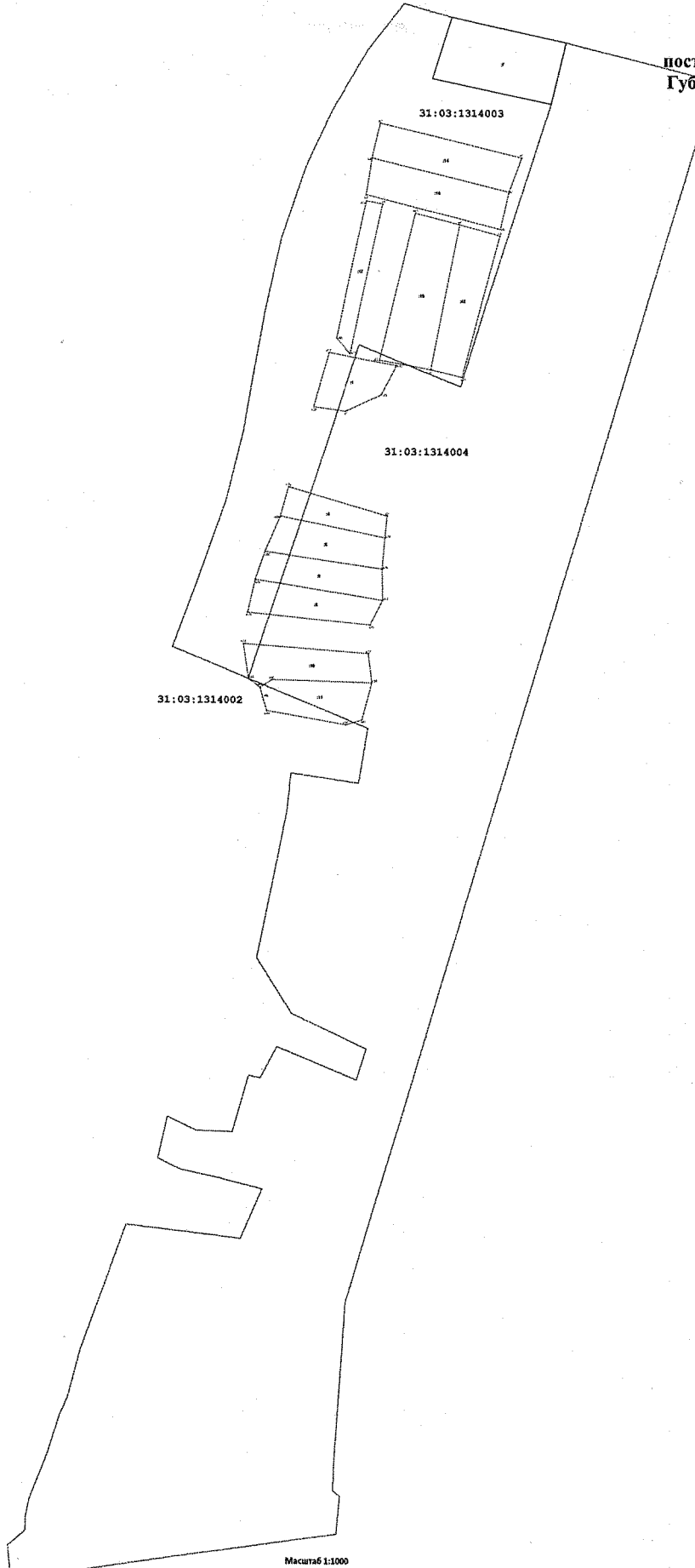
- Условные знаки и обозначения:
- контур границ земельного участка или части участка кадастрового квартала, в границах которого выполняются комплексные кадастровые работы
  - граница части границ земельного участка или части участка кадастрового квартала, в границах которого выполняются комплексные кадастровые работы
  - 31 — кадастровый номер земельного участка, сведения о котором внесены в ЕГРН
  - 31:03:1314002 — кадастровый номер кадастрового квартала, сведения о котором внесены в ЕГРН
  - 21 — номера кадастровых точек границ земельного участка
  - 22 — номера точек границ земельного участка, метопределение которых не является результатом выполнения кадастровых работ

Масштаб 1:2000



Карта-план территории кадастрового квартала 31:03:1314003

Приложение № 54  
УТВЕРЖДЕНА  
постановлением администрации  
Губкинского городского округа  
от «14» Сентября 2023г.  
№ 127376

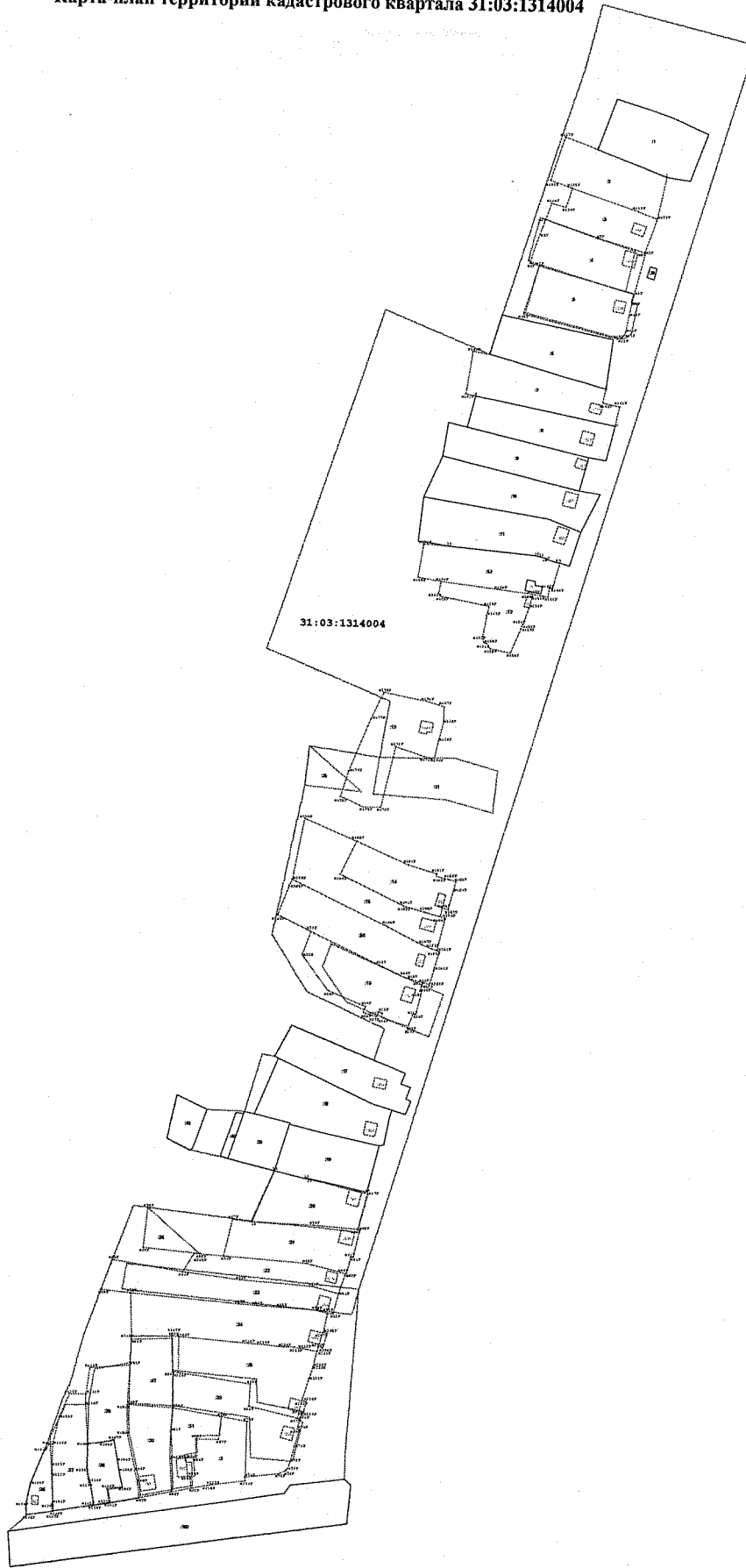


Масштаб 1:1000

Условные знаки и обозначения:  
— часть границы земельного участка или часть контура объекта капитального строительства, в отношении которых выполнялись комплексные кадастровые работы  
— существующая часть границы земельного участка или часть контура объекта капитального строительства, сведения о котором внесены в ЕГРН  
--- граница кадастрового квартала  
:23 кадастровый номер земельного участка, сведения о котором внесены в ЕГРН  
:10 кадастровый номер объекта капитального строительства, сведения о котором внесены в ЕГРН  
31:03:1314003 номер кадастрового квартала  
\* в 17 новая характерная точка границы земельного участка  
\* 1 характерная точка границы земельного участка, местоположение которой не изменилось или было уточнено в результате комплексных кадастровых работ

Карта-план территории кадастрового квартала 31:03:1314004

Приложение № 55  
УТВЕРЖДЕНА  
Постановлением администрации  
Губкинского городского округа от  
"14" сентября 2023г. № 12-3/23



Масштаб 1:1500

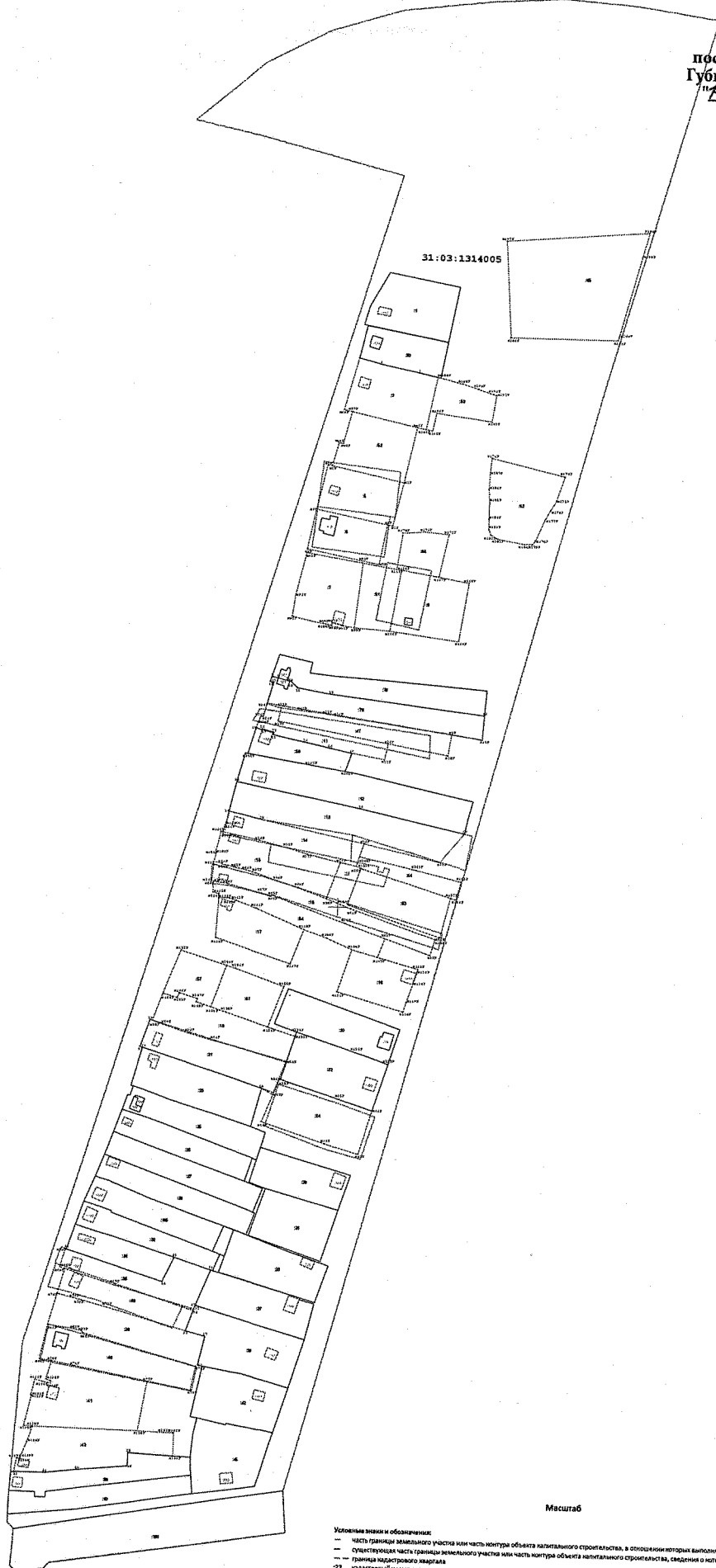
Условные знаки и обозначения:  
--- часть границы земельного участка или часть контура объекта капитального строительства, в отношении которых выполнялись кадастровые работы  
— существующая часть границы земельного участка или часть контура объекта капитального строительства, сведения о которых внесены в ЕФР  
--- граница кадастрового квартала  
02 кадастровый номер земельного участка, сведения о котором внесены в ЕФР  
03 кадастровый номер объекта капитального строительства, сведения о котором внесены в ЕФР  
\* 1 характерная точка границы земельного участка, местоположение которой не изменялось или было уточнено в результате кадастровых работ

Карта-план территории кадастрового квартала 31:03:1314005

Приложение № 56

УТВЕРЖДЕНА

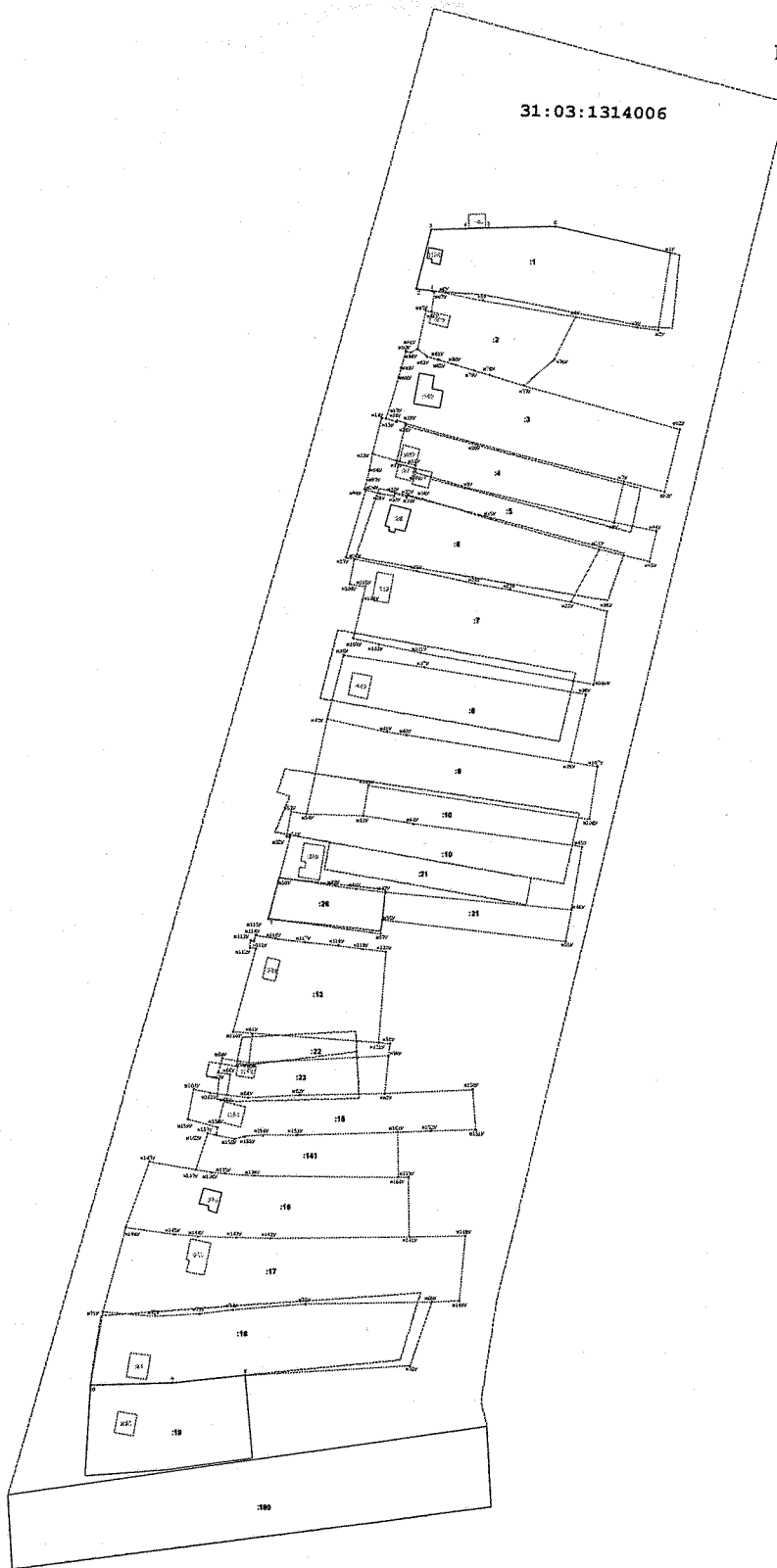
постановлением администрации  
Губкинского городского округа от  
"14" Сентября 2023г. №12-13/24



Масштаб

- Условные знаки и обозначения:
- часть границы земельного участка или часть контура объекта капитального строительства, в отношении которых выполнены комплексные кадастровые работы
  - существующая часть границы земельного участка или часть контура объекта капитального строительства, сведения о которых внесены в ЕГРН
  - граница кадастрового квартала
  - 23 кадастровый номер земельного участка, сведения о котором внесены в ЕГРН
  - 24 кадастровый номер объекта капитального строительства, сведения о котором внесены в ЕГРН
  - 25 кадастровый номер кадастрового квартала
  - \* 1, 2, 3 новая характерная точка границы земельного участка
  - \* 1 характерная точка границы земельного участка, местоположение которой не изменено или было уточнено в результате комплексных кадастровых работ

Приложение № 57  
УТВЕРЖДЕНА  
постановлением администрации  
Губкинского городского округа от  
"14" сентября 2023г. № 1273/23



Масштаб 1:1000

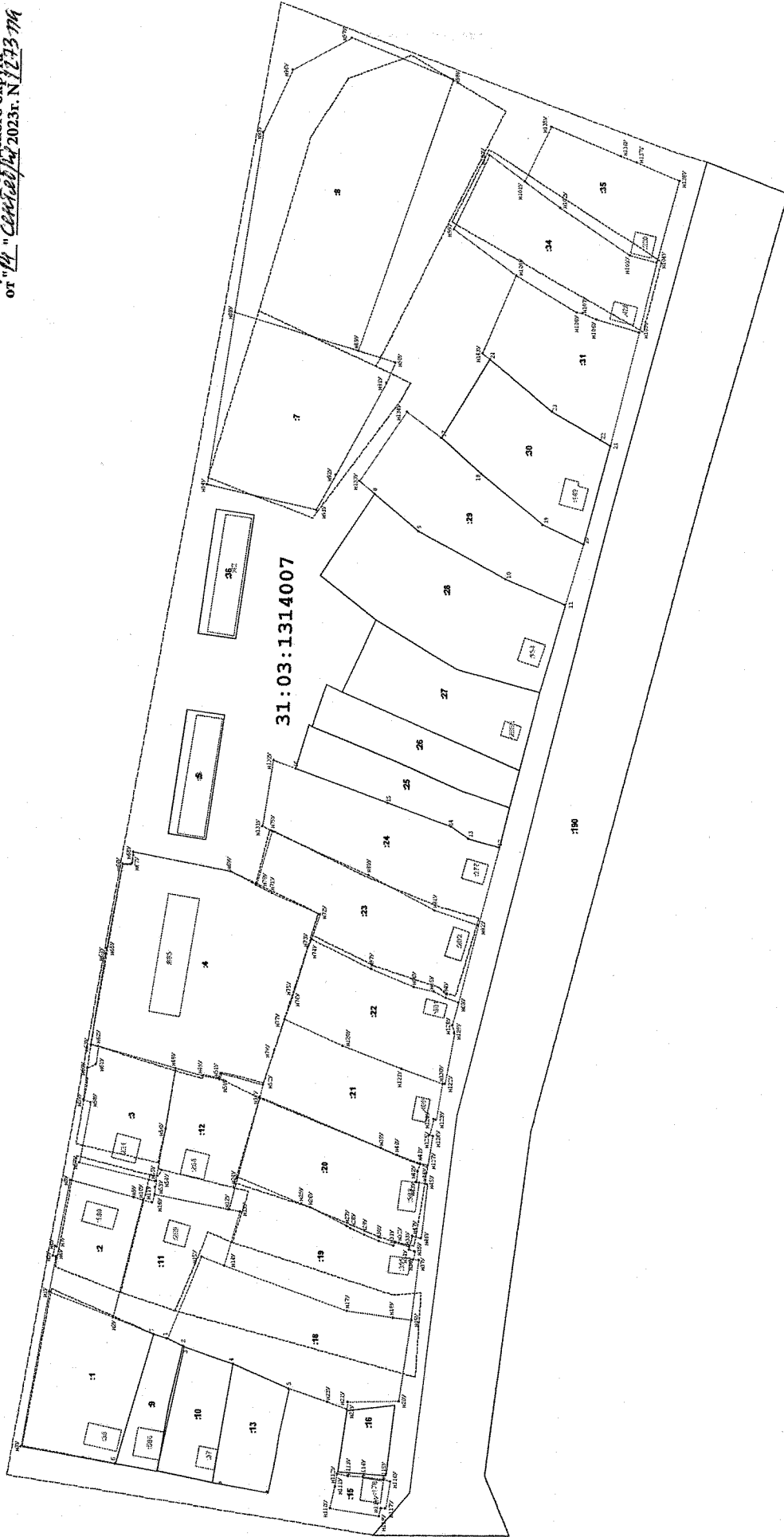
Условные знаки и обозначения:  
--- часть границы земельного участка или часть контура объекта незавершенного строительства, в отношении которых выполнялись кадастровые работы  
--- существующая часть границы земельного участка или часть контура объекта незавершенного строительства, сведения о которых внесены в ЕФР  
--- граница кадастрового квартала  
23 кадастровый номер земельного участка, сведения о котором внесены в ЕФР  
95 кадастровый номер объекта незавершенного строительства, сведения о котором внесены в ЕФР  
\* в.п.у. новая запертая точка границы земельного участка  
\* 1. характерная точка границы земельного участка, местоположение которой не изменилось или было уточнено в результате выполненных кадастровых работ

Карта-план территории кадастрового квартала 31:03:1314007

Приложение № 3

УТВЕРЖДЕНА

постановлением администрации  
Губунского городского округа  
от 14.06.2023г. N 133 М



Масштаб 1:1000

- Условные знаки и обозначения:
- часть границы земельного участка или часть контура объекта капитального строительства, в отношении которых выполнены комплексные кадастровые работы
  - - - существующая часть границы земельного участка или часть контура объекта капитального строительства, сведения о которых внесены в ЕПРН
  - граница кадастрового квартала
  - 23 кадастровый номер земельного участка, сведения о котором внесены в ЕПРН
  - 26 кадастровый номер объекта капитального строительства, сведения о котором внесены в ЕПРН
  - 31:03:0101001 номер кадастрового квартала
  - 111 новая характерная точка границы земельного участка
  - 1 характерная точка границы земельного участка, местоположение которой не изменилось или было уточнено в результате комплексных кадастровых работ

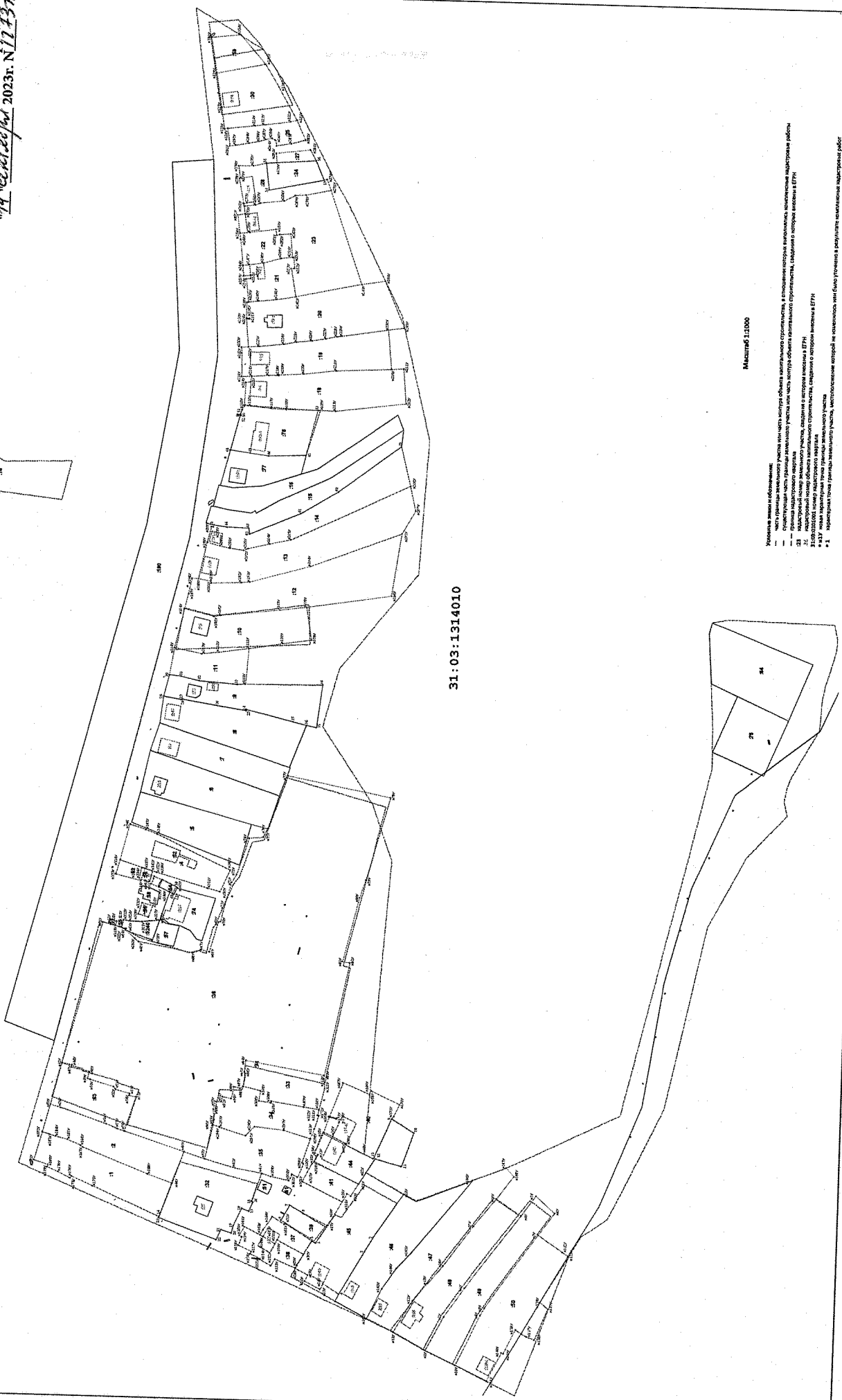




**Карта-план территории кадастрового квартала 31:03:1314010**

**Приложение № 61  
УТВЕРЖДЕНО**

Постановлением администрации  
Губунского городского округа от  
14.08.2023г. № 173/м



- Условные знаки и обозначения:
- часть границы земельного участка или часть объекта застройки территории;
  - граница территории квартала;
  - плановая граница земельного участка, содержащая объекты застройки территории, с указанием площади земельного участка и кадастрового номера земельного участка;
  - плановая граница земельного участка, содержащая объекты застройки территории;
  - плановая граница земельного участка, содержащая объекты застройки территории;
  - плановая граница земельного участка, содержащая объекты застройки территории;



Карта-план территории кадастрового квартала 31:03:1314011

Приложение № 68  
УТВЕРЖДЕНА

постановлением администрации  
Губкинского городского округа от  
"14" сентября 2023г. N 12/370

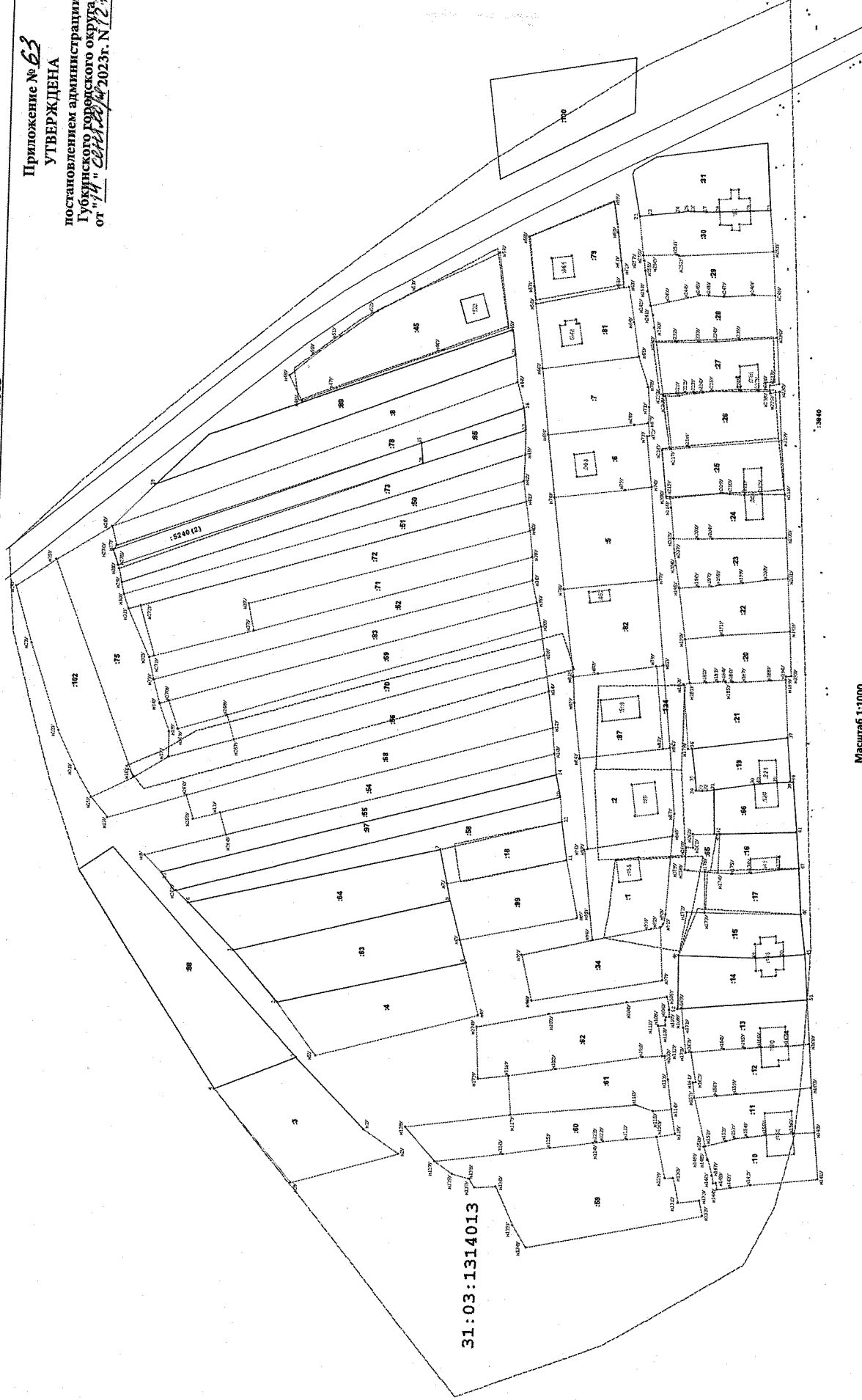


Масштаб 1:2000

- Ключевые значения обозначения:
- объект недвижимости
  - граница земельного участка
  - граница кадастрового квартала
  - кадастровый номер земельного участка, сведения о котором внесены в ЕПН
  - кадастровый номер земельного участка, сведения о котором внесены в ЕПН
  - граница кадастрового квартала
  - граница кадастрового квартала
  - граница кадастрового квартала
  - граница кадастрового квартала
  - граница кадастрового квартала

Карта-план территории кадастрового квартала 31:03:1314013

Приложение № 63  
УТВЕРЖДЕНО  
постановлением администрации  
Губкинского городского округа  
от "14" сентября 2023г. N 1273/м



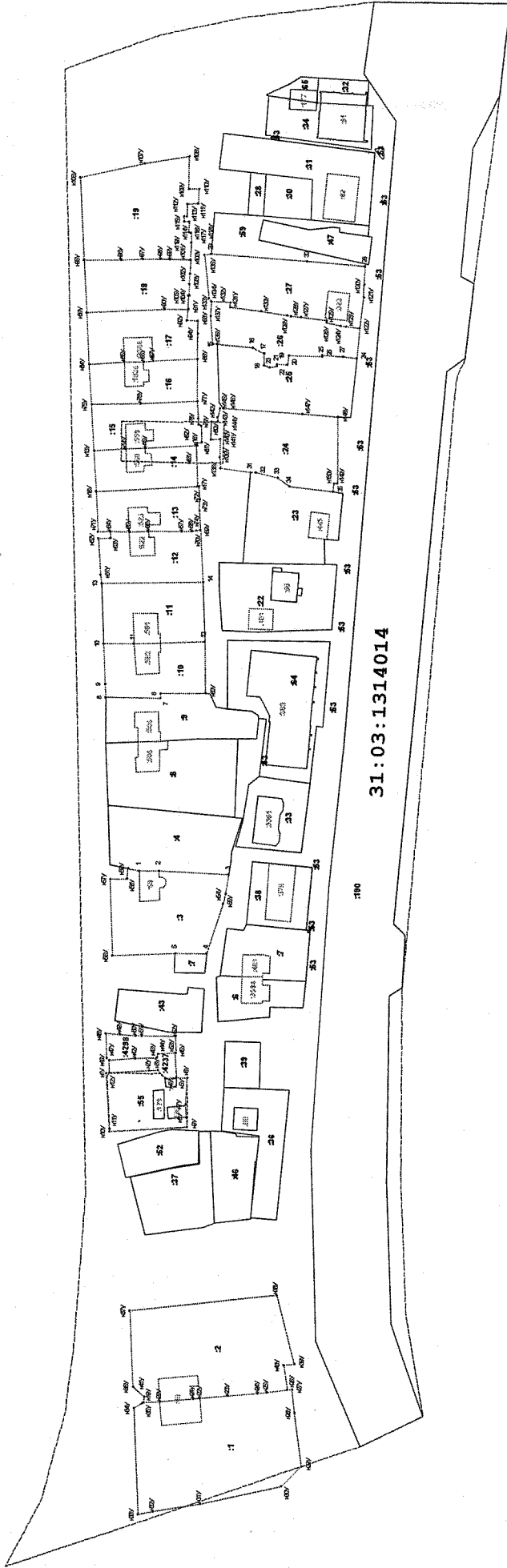
31:03:1314013

Масштаб 1:1000

- Условные знаки и обозначения:
- часть границы земельного участка или часть контура объекта капитального строительства, в отношении которых выполнялись комплексные кадастровые работы
  - - граница земельного участка или часть контура объекта капитального строительства, сведения о которых внесены в ЕГРН
  - 23 кадастровый номер земельного участка, сведения о котором внесены в ЕГРН
  - 36 кадастровый номер объекта капитального строительства, сведения о котором внесены в ЕГРН
  - 4102.01001 номер кадастрового квартала
  - 4127 - новая маркерная точка границы земельного участка
  - 1 - маркерная точка границы земельного участка, местоположение которой не изменилось или было уточнено в результате комплексных кадастровых работ

Карта-план территории кадастрового квартала 31:03:1314014

Приложение № 4  
УТВЕРЖДЕНА  
постановлением администрации  
Губкинского городского округа  
от "14" сентября 2023г. N 273/м



31:03:1314014

Масштаб 1:1000

- Условные знаки и обозначения:
- часть границы земельного участка или часть контура объекта капитального строительства, в отношении которых выполнялись комплексные кадастровые работы
  - существующая часть границы земельного участка или часть контура объекта капитального строительства, сведения о которых внесены в ЕГРН
  - граница кадастрового квартала
  - 31 — кадастровый номер земельного участка, сведения о котором внесены в ЕГРН
  - 31:03:010100 — кадастровый номер земельного участка, сведения о котором внесены в ЕГРН
  - 31:03:010100 — кадастровый номер кадастрового квартала
  - 1 — координатная точка границы земельного участка, местоположение которой не изменилось или было уточнено в результате комплексных кадастровых работ

Карта-план территории кадастрового квартала 31:03:1314015

Приложение № 65  
УТВЕРЖДЕНА  
постановлением администрации  
Губинского городского округа  
от "14" сентября 2023г. N 1243/2023



31:03:1314015

Масштаб 1:1000



- Условные знаки и обозначения:
- часть границы земельного участка или часть контура объекта капитального строительства, в отношении которых выполнены комплексные кадастровые работы
  - существующая часть границы земельного участка или часть контура объекта капитального строительства, сведения о которых внесены в ЕРН
  - граница кадастрового квартала
  - 23 кадастровый номер земельного участка, сведения о котором внесены в ЕРН
  - 31:03:0101001 кадастровый номер объекта капитального строительства, сведения о котором внесены в ЕРН
  - 120 новая характеристика точки границы земельного участка
  - 1 характеристика точки границы земельного участка, местоположение которой не изменилось или было уточнено в результате комплексных кадастровых работ