

ГУБКИНСКИЙ ГОРОДСКОЙ ОКРУГ
БЕЛГОРОДСКОЙ ОБЛАСТИ

АДМИНИСТРАЦИЯ ГУБКИНСКОГО ГОРОДСКОГО ОКРУГА

ПОСТАНОВЛЕНИЕ

Губкин

«13» августа 2024 г.

№ 1037/ПА

**Об утверждении карт – планов
территорий кадастровых кварталов**

В соответствии с Федеральным законом от 24 июля 2007 года № 221-ФЗ «О кадастровой деятельности», распоряжением администрации Губкинского городского округа от 19 декабря 2023 года № 562-ра «О проведении комплексных кадастровых работ на территории Губкинского городского округа», с учетом протоколов заседаний и заключения согласительной комиссии по согласованию местоположения границ земельных участков при выполнении комплексных кадастровых работ на территории Губкинского городского округа, созданной распоряжением администрации Губкинского городского округа от 22 июня 2017 года № 343-ра «О создании согласительной комиссии по согласованию местоположения границ земельных участков при выполнении комплексных кадастровых работ на территории Губкинского городского округа» администрация Губкинского городского округа

ПОСТАНОВЛЯЕТ:

1. Утвердить карты - планы территорий кадастровых кварталов, расположенных в границах Губкинского городского округа Белгородской области, подготовленные в результате выполнения комплексных кадастровых работ, с учетными номерами:

- 31:03:0501001 (приложение № 1);
- 31:03:0501002 (приложение № 2);
- 31:03:0501003 (приложение № 3);
- 31:03:0501004 (приложение № 4);
- 31:03:1802001 (приложение № 5);
- 31:03:1812001 (приложение № 6);
- 31:03:1812002 (приложение № 7);
- 31:03:1812003 (приложение № 8);

- 31:03:1815001 (приложение № 9);
- 31:03:1807002 (приложение № 10);
- 31:03:0810001 (приложение № 11);
- 31:03:1906001 (приложение № 12);
- 31:03:1908001 (приложение № 13);
- 31:03:1908002 (приложение № 14);
- 31:03:1908003 (приложение № 15);
- 31:03:1910001 (приложение № 16);
- 31:03:1910002 (приложение № 17);
- 31:03:1913001 (приложение № 18);
- 31:03:1913002 (приложение № 19);
- 31:03:1915001 (приложение № 20);
- 31:03:1916001 (приложение № 21);
- 31:03:1401001 (приложение № 22);
- 31:03:1412001 (приложение № 23);
- 31:03:1414002 (приложение № 24);
- 31:03:1414003 (приложение № 25);
- 31:03:1414004 (приложение № 26);
- 31:03:1405001 (приложение № 27);
- 31:03:1405002 (приложение № 28).

2. Комитету по управлению муниципальной собственностью администрации Губкинского городского округа (Викторова О.В.) обеспечить в установленном действующим законодательством порядке внесение в Единый государственный реестр недвижимости сведений о земельных участках и местоположении на них зданий, сооружений, объектов незавершенного строительства, полученных в результате выполнения комплексных кадастровых работ.

3. Опубликовать постановление в средствах массовой информации.

4. Контроль за исполнением постановления возложить на председателя комитета по управлению муниципальной собственностью администрации Губкинского городского округа Викторovu О.В.

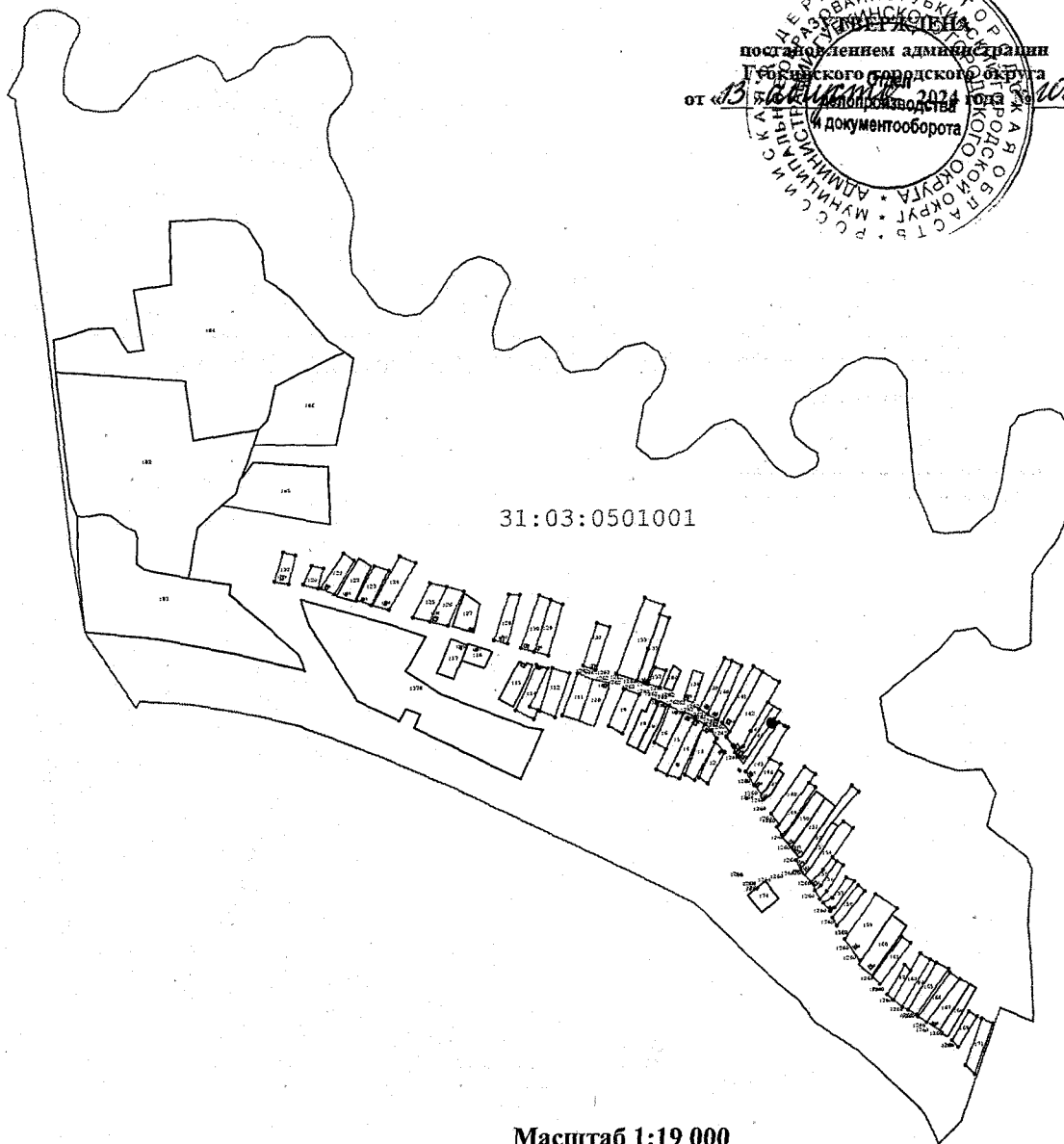
**Глава администрации
Губкинского городского округа**



М.А. Лобазнов

[Карта-план территории кадастрового квартала 31:03:0501001

Приложение
ДЕПАРТАМЕНТ ГОРОДСКОГО УПРАВЛЕНИЯ ГОРОДСКОГО ОКРУГА
Губкинского городского округа
поставленном администрацией
Губкинского городского округа
от 13.06.2014 года № 037 на
и документооборота




Масштаб 1:19 000

Условные обозначения:

- - Существующая часть границы, имеющиеся в ГКН сведения о которой достаточны для определения её местоположения
- - Вновь образованная часть границы, сведения о которой достаточны для определения её местоположения
- : 24 - Кадастровый номер земельного участка
- 31:10:1011009 - Обозначение кадастрового квартала
- - Граница кадастрового квартала
- 697 - Прекращающая существование точка
- н701У - Характерная точка границ земельного участка
- 379 - Существующая точка, имеющиеся в ГКН сведения о которой позволяют однозначно определить ее местоположение

Карта-план территории кадастрового квартала 31:03:0501002




Масштаб 1:11 200

Условные обозначения:

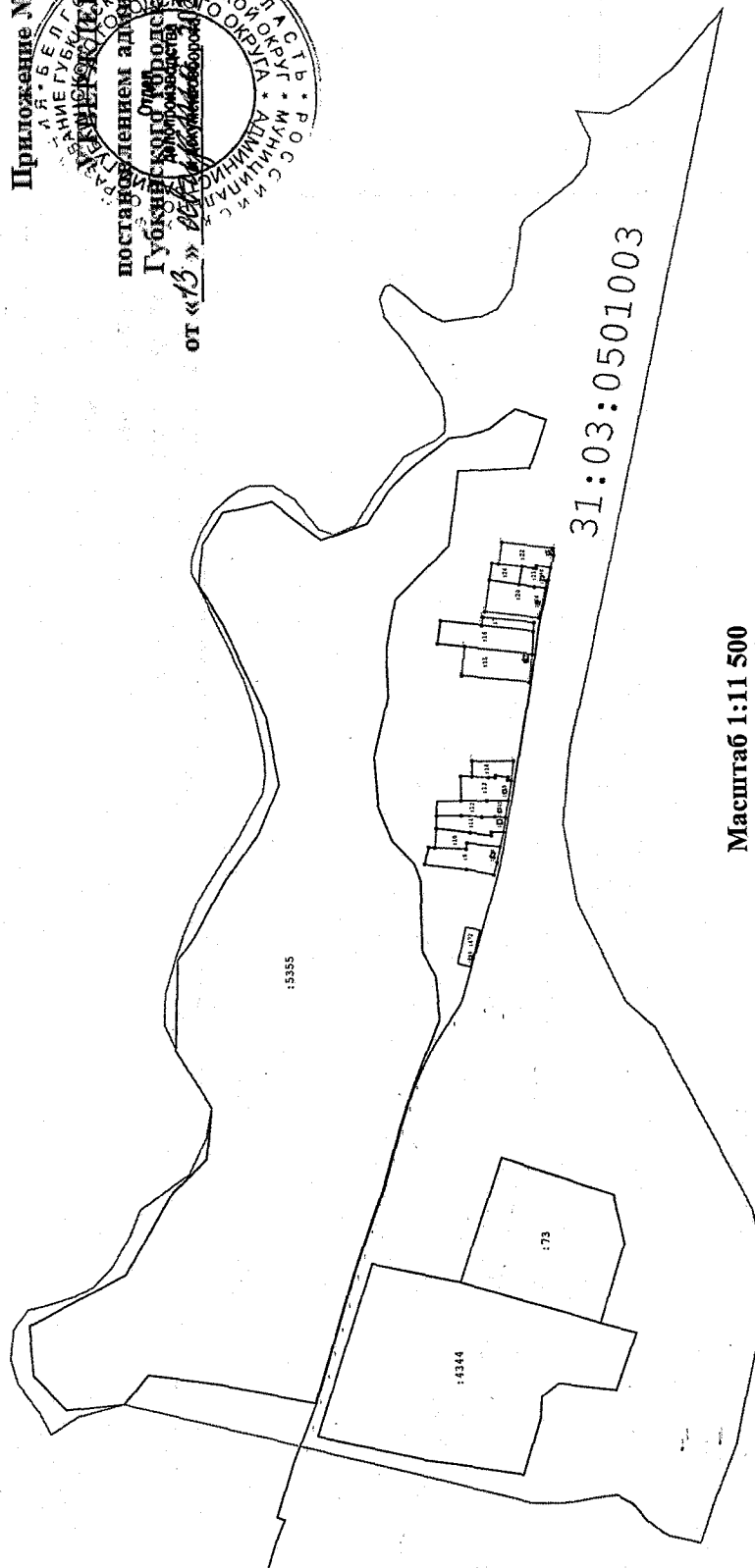
- - Существующая часть границы, имеющиеся в ГКН сведения о которой достаточны для определения её местоположения
- - Вновь образованная часть границы, сведения о которой достаточны для определения её местоположения
- : 24 - Кадастровый номер земельного участка
- 31:10:1011009 - Обозначение кадастрового квартала
- - Граница кадастрового квартала
- 697 - Прекращающая существование точка
- 701У - Характерная точка границ земельного участка
- 379 - Существующая точка, имеющиеся в ГКН сведения о которой позволяют однозначно определить её местоположение

Карта-план территории кадастрового квартала 31:03:0501003

Приложение № 2



поставлением административной
Губернии Рязанской области
от «13» 2014 года № 10347/н


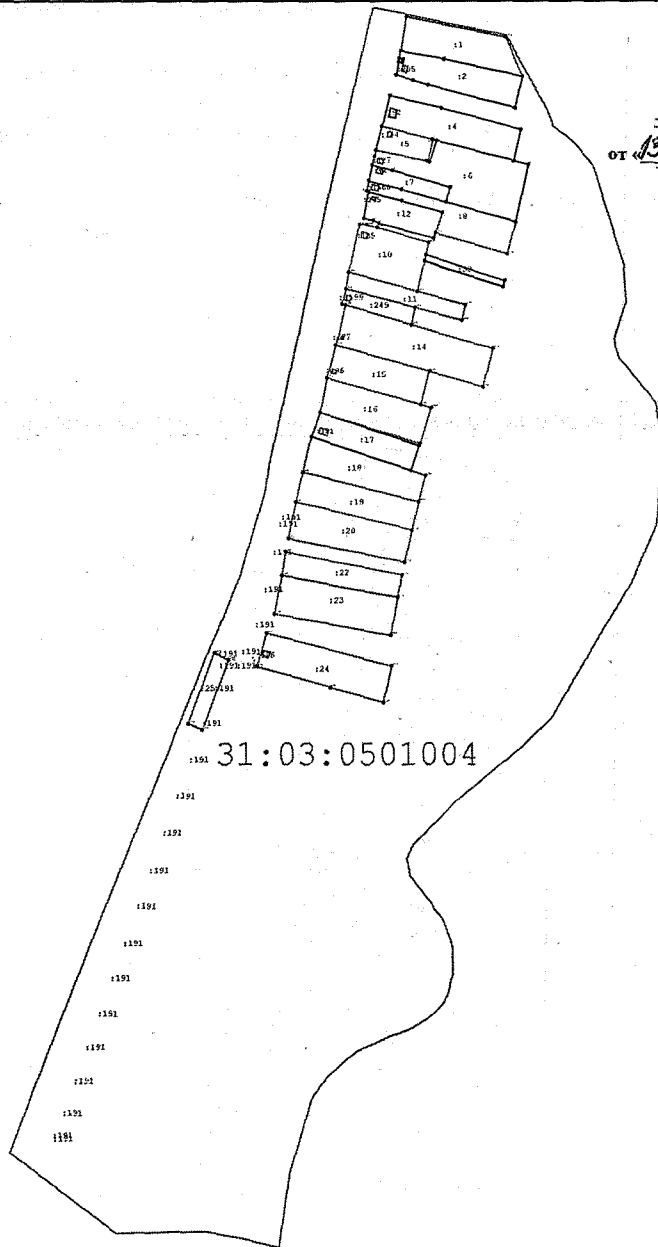


Масштаб 1:11 500

Условные обозначения:

- Существующая часть границы, имеющиеся в ГКН сведения о которой достаточны для определения её местоположения
- Новая образованная часть границы, сведения о которой достаточны для определения её местоположения
- : 24 - Кадастровый номер земельного участка
- 697 - Прекращающая существование точка
- 379 - Существующая точка, имеющиеся в ГКН сведения о которой позволяют однозначно определить ее местоположение

Карта-план территории кадастрового квартала 31:03:0501004



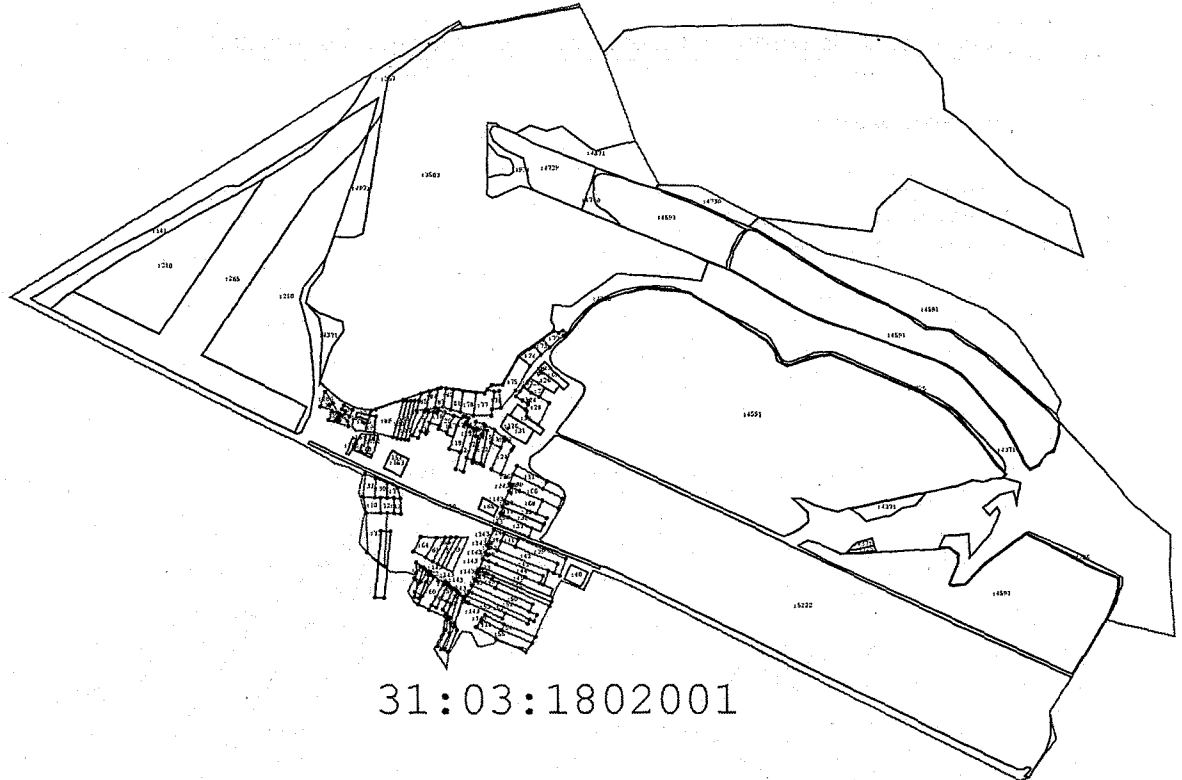
Масштаб 1:8 000

Условные обозначения:

- - Существующая часть границы, имеющиеся в ГКН сведения о которой достаточны для определения её местоположения
- - Вновь образованная часть границы, сведения о которой достаточны для определения её местоположения
- : 24 - Кадастровый номер земельного участка
- 31:10:1011009 - Обозначение кадастрового квартала
- - Граница кадастрового квартала
- 697 - Прекращающая существование точка
- н701У - Характерная точка границ земельного участка
- 379 - Существующая точка, имеющиеся в ГКН сведения о которой позволяют однозначно определить ее местоположение

Карта-план территории кадастрового квартала 31:03:1802001

Приложение № 5
УТВЕРЖДЕНО
постановлением администрации
Губкинского городского округа
от «13» *августа* 2009 года № 1037/п



Масштаб 1:23 000

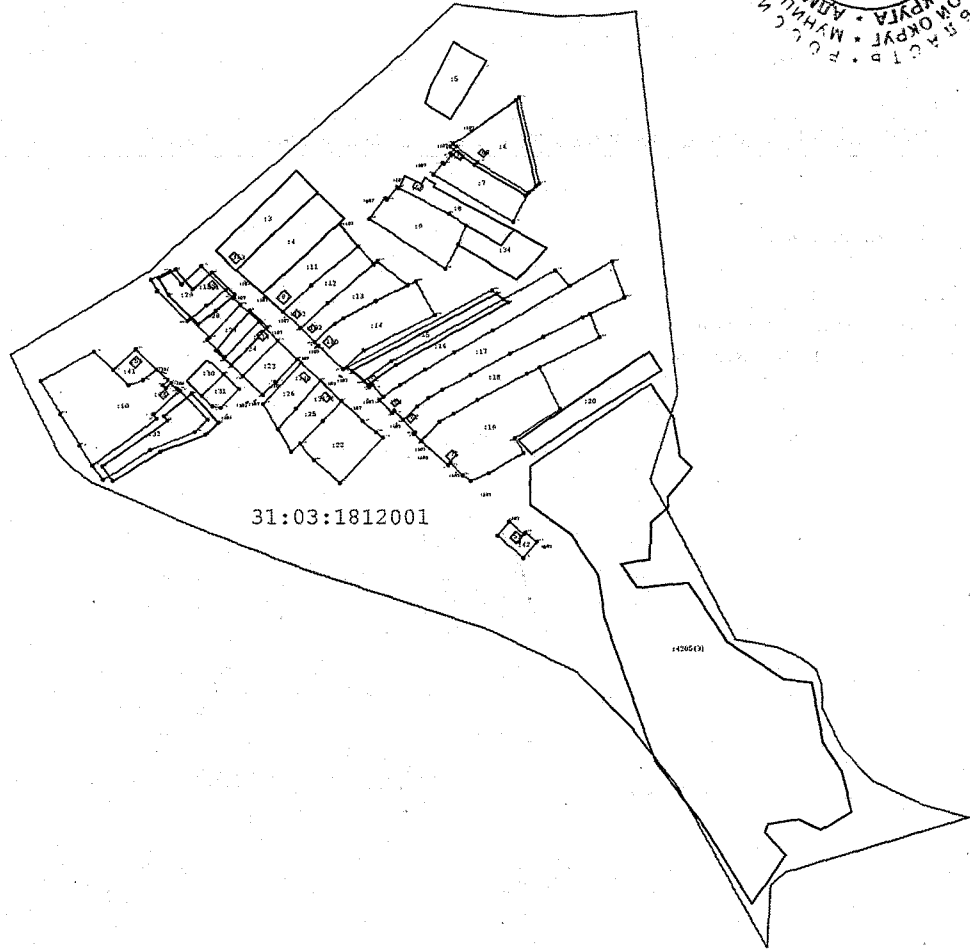
Условные обозначения:

- - Существующая часть границы, имеющиеся в ГКН сведения о которой достаточны для определения её местоположения
- - Вновь образованная часть границы, сведения о которой достаточны для определения её местоположения
- : 24 - Кадастровый номер земельного участка
- 31:10:1011009 - Обозначение кадастрового квартала
- - Граница кадастрового квартала
- 697 - Прекращающая существование точка
- н701У - Характерная точка границ земельного участка
- 379 - Существующая точка, имеющиеся в ГКН сведения о которой позволяют однозначно определить ее местоположение

Карта-план территории кадастрового квартала 31:03:1812001

Приложение № 4
к постановлению администрации
Губкинского городского округа
от «13» *Май* 2013 года № *1037-м*

Губкинский городской округ
Администрация
Муниципальный округ
Губкинский

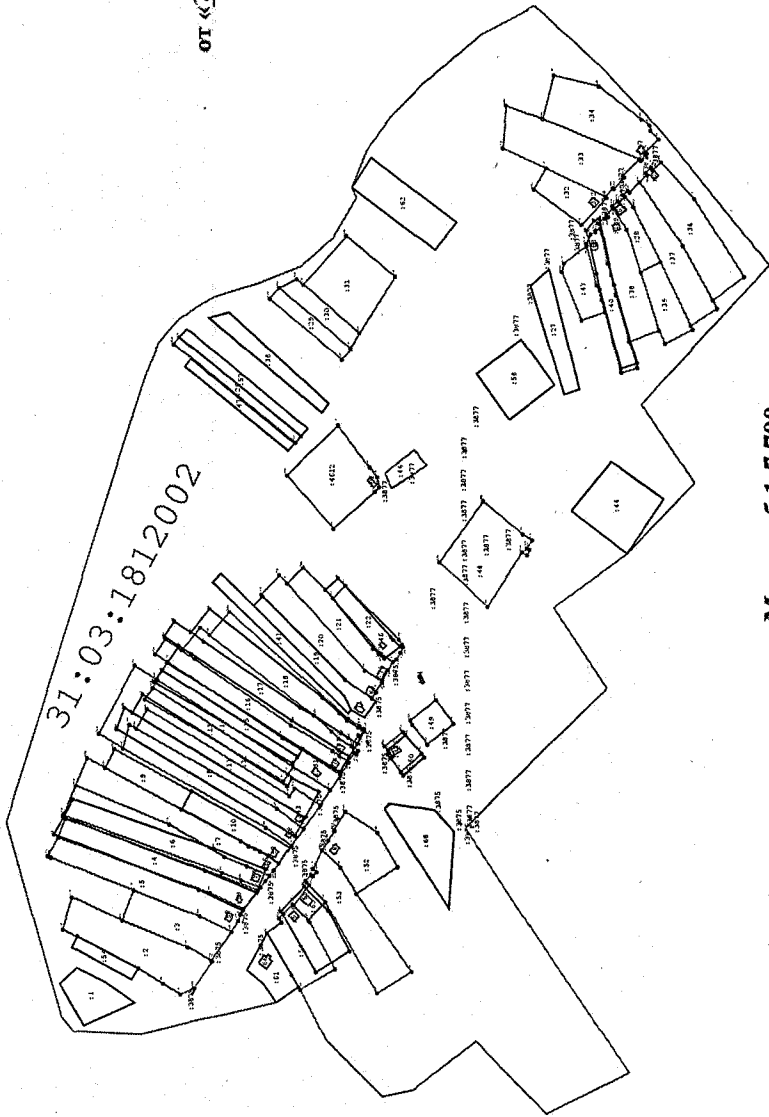


Масштаб 1:8 000

Условные обозначения:

- - Существующая часть границы, имеющиеся в ГКН сведения о которой достаточны для определения её местоположения
- - Вновь образованная часть границы, сведения о которой достаточны для определения её местоположения
- : 24 - Кадастровый номер земельного участка
- 31:10:1011009 - Обозначение кадастрового квартала
- - Граница кадастрового квартала
- 697 - Прекращающая существование точка
- н701У - Характерная точка границ земельного участка
- 379 - Существующая точка, имеющиеся в ГКН сведения о которой позволяют однозначно определить ее местоположение

Карта-план территории кадастрового квартала 31:03:1812002



Печать: **И.А.Е.Б.**
 ЧЕРКОВИЦА
 ГОРЬКОВСКОГО РАЙОНА
 ВОЛГСКОЙ ОБЛАСТИ
 ГОСУДАРСТВЕННОЕ УПРАВЛЕНИЕ
 ФЕДЕРАЛЬНОГО АГЕНТСТВА
 ПО ТЕХНИЧЕСКОМУ РЕГУЛИРОВАНИЮ
 И МЕТРОЛОГИИ
 ОТ «13» *августа* 2018 года № 1037/18

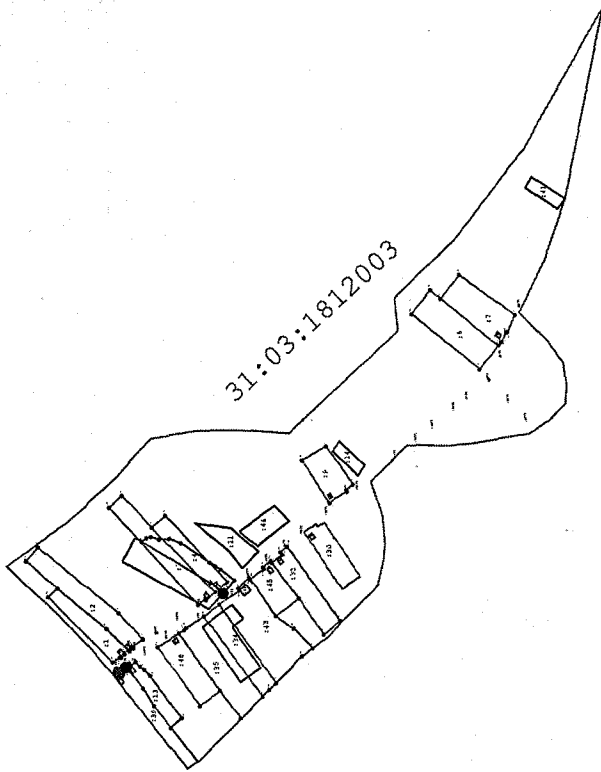
Масштаб 1:7 700

Условные обозначения:

- - Существующая часть границы, имеющаяся в ГКН сведения о которой достаточны для определения её местоположения
- 2 4 - Кадастровый номер земельного участка
- - Граница кадастрового квартала
- 701У - Характерная точка границ земельного участка
- - Вновь образованная часть границы, сведения о которой достаточны для определения её местоположения
- - Обозначение кадастрового квартала
- 31:10:1011009
- 697 - Прекращающая существование точка
- 379 - Существующая точка, имеющаяся в ГКН сведения о которой позволяют однозначно определить ее местоположение

Карта-план территории кадастрового квартала 31:03:1812003

Приложение № 8
 ГОСУДАРСТВЕННАЯ КАДАСТРОВАЯ ПАЛАТА
 РОССИЙСКОЙ ФЕДЕРАЦИИ
 ОБЛАСТНОЕ УПРАВЛЕНИЕ КАДАСТРА
 ГОРЬКОВОЙ ОБЛАСТИ
 Отдел государственного кадастра недвижимости
 постановлением администрации
 Горьковского областного центра
 от «13» июля 2009 года № 1037/09

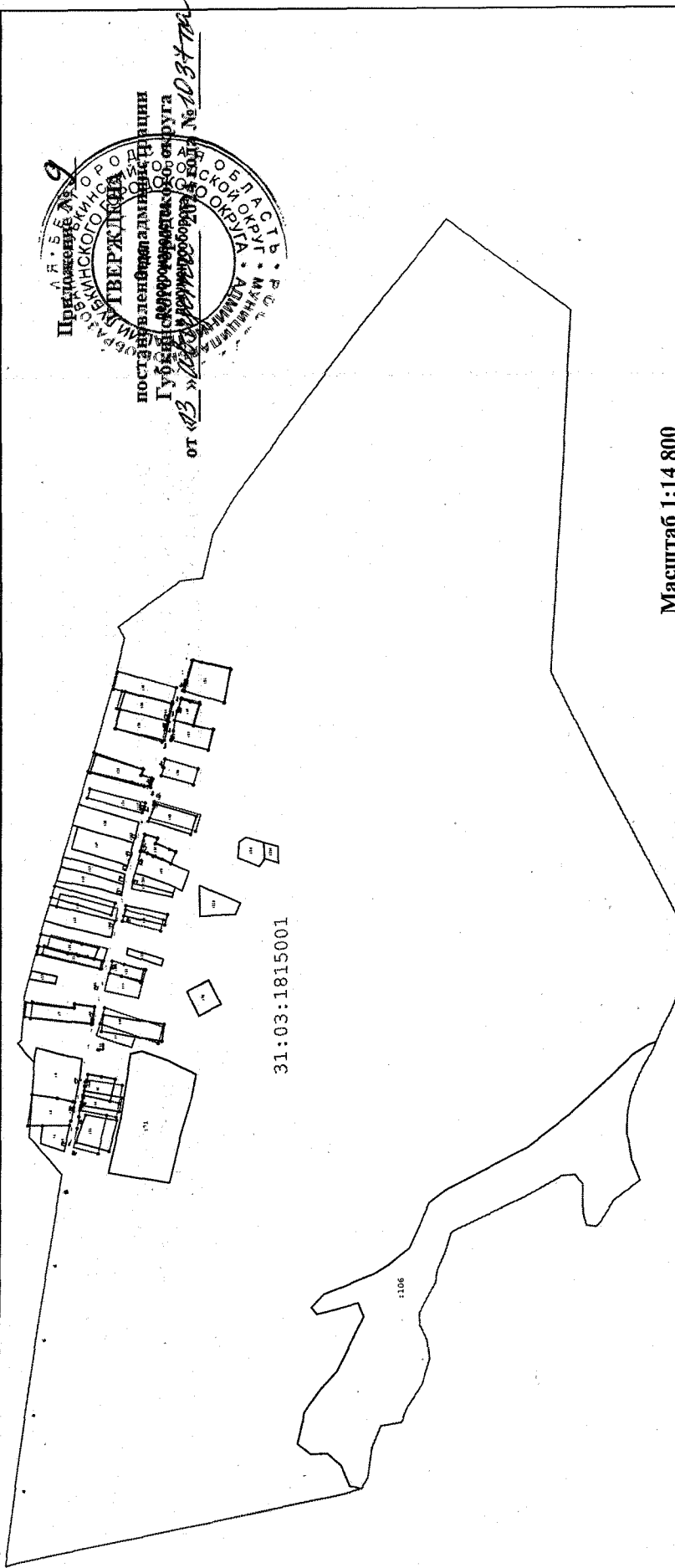


Масштаб 1:10 000

Условные обозначения:

- - Существующая часть границы, имеющиеся в ГКН сведения о которой достаточны для определения её местоположения
- 24 - Кадастровый номер земельного участка
- - Граница кадастрового квартала
- 697 - Прекращающая существование точка
- 379 - Существующая точка, имеющиеся в ГКН сведения о которой позволяют однозначно определить ее местоположение
- △ - Пункт государственной геодезической сети

Карта-план территории кадастрового квартала 31:03:1815001



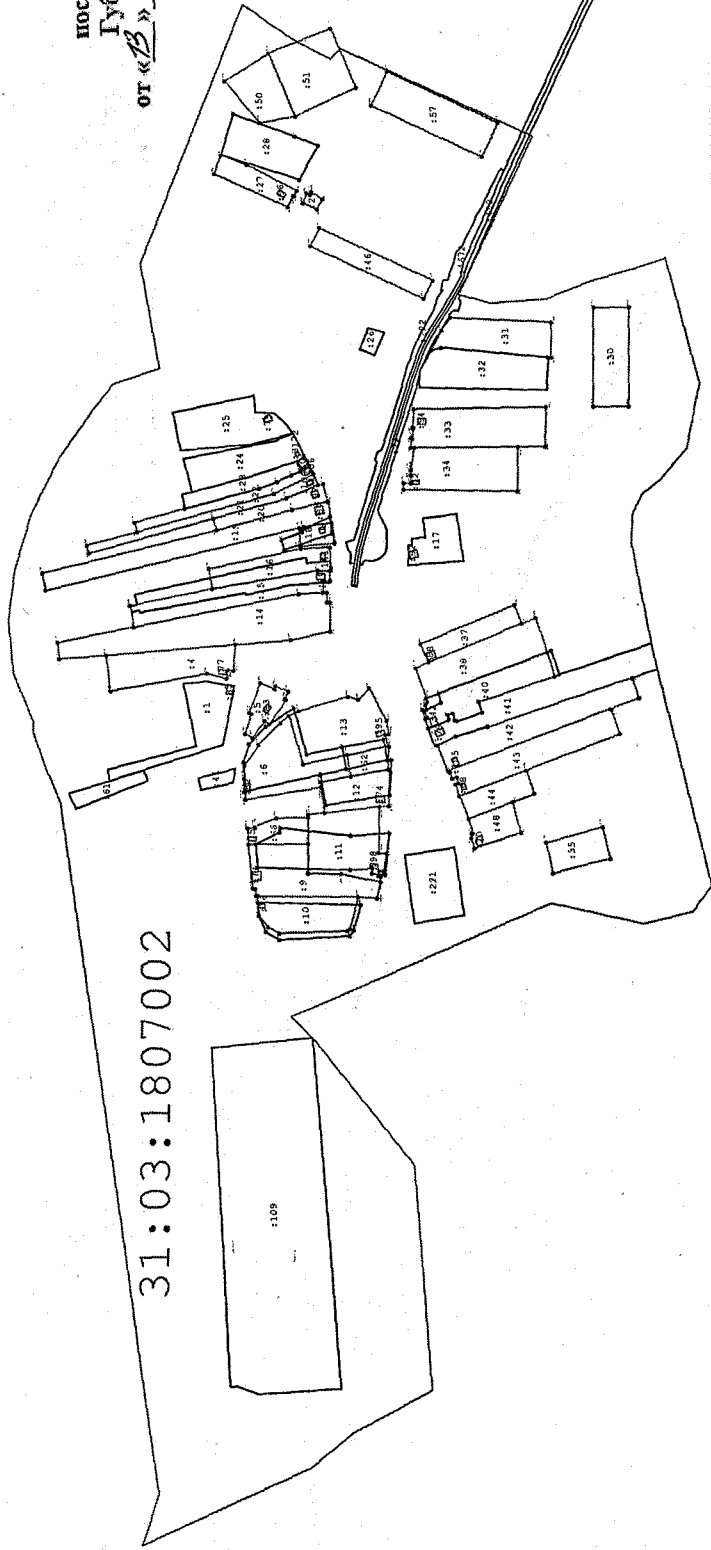
Масштаб 1:14 800

Условные обозначения:

- - Существующая часть границы, имеющиеся в ГКН сведения о которой достаточны для определения её местоположения
- : 24 - Кадастровый номер земельного участка
- - Граница кадастрового квартала
- 701У - Характерная точка границ земельного участка
- - Вновь образованная часть границы, сведения о которой достаточны для определения её местоположения
- Обозначение кадастрового квартала
- 31:10:1011009 697 - Прекращающая существование точка
- 379 - Существующая точка, имеющаяся в ГКН сведения о которой позволяют однозначно определить ее местоположение

Карта-план территории кадастрового квартала 31:03:1807002

Приложение № 2
 ГОРЬКОВСКОГО РАЙОНА
 МУНИЦИПАЛЬНОГО РАЙОНА
 ГОРЬКОВСКОЙ ОБЛАСТИ
 постановлением администрации
 Горьковского районного округа
 от «13» августа 2010 года № 1037/м

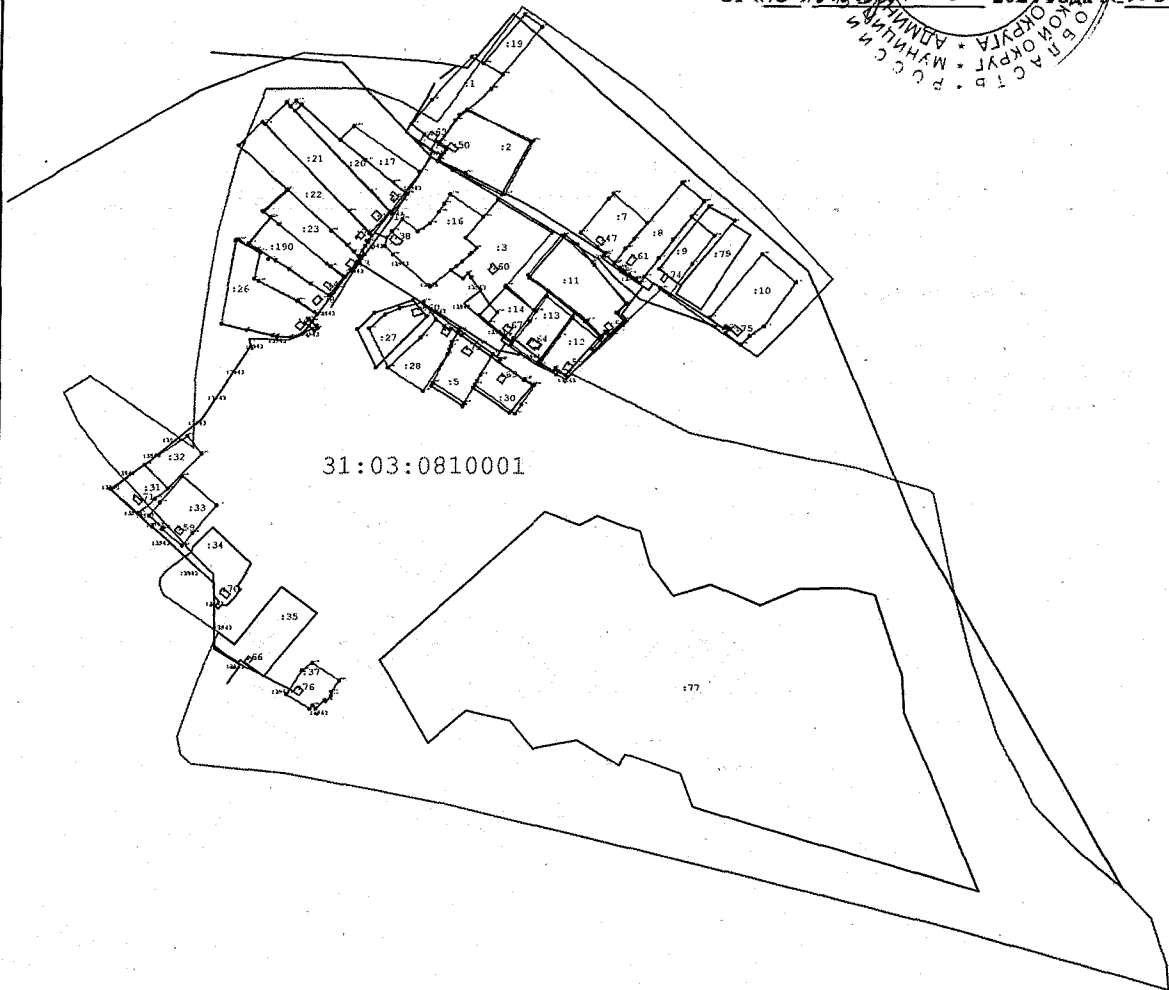


Масштаб 1:8 500

Условные обозначения:

- Существующая часть границы, имеющиеся в ГКН сведения о которой достаточны для определения её местоположения
- вновь образованная часть границы, сведения о которой достаточны для определения её местоположения
- 24 - Кадастровый номер земельного участка
- 697 - Преграждающая существующие точка
- 379 - Существующая точка, имеющиеся в ГКН сведения о которой позволяют однозначно определить её местоположение

Карта-план территории кадастрового квартала 31:03:0810001



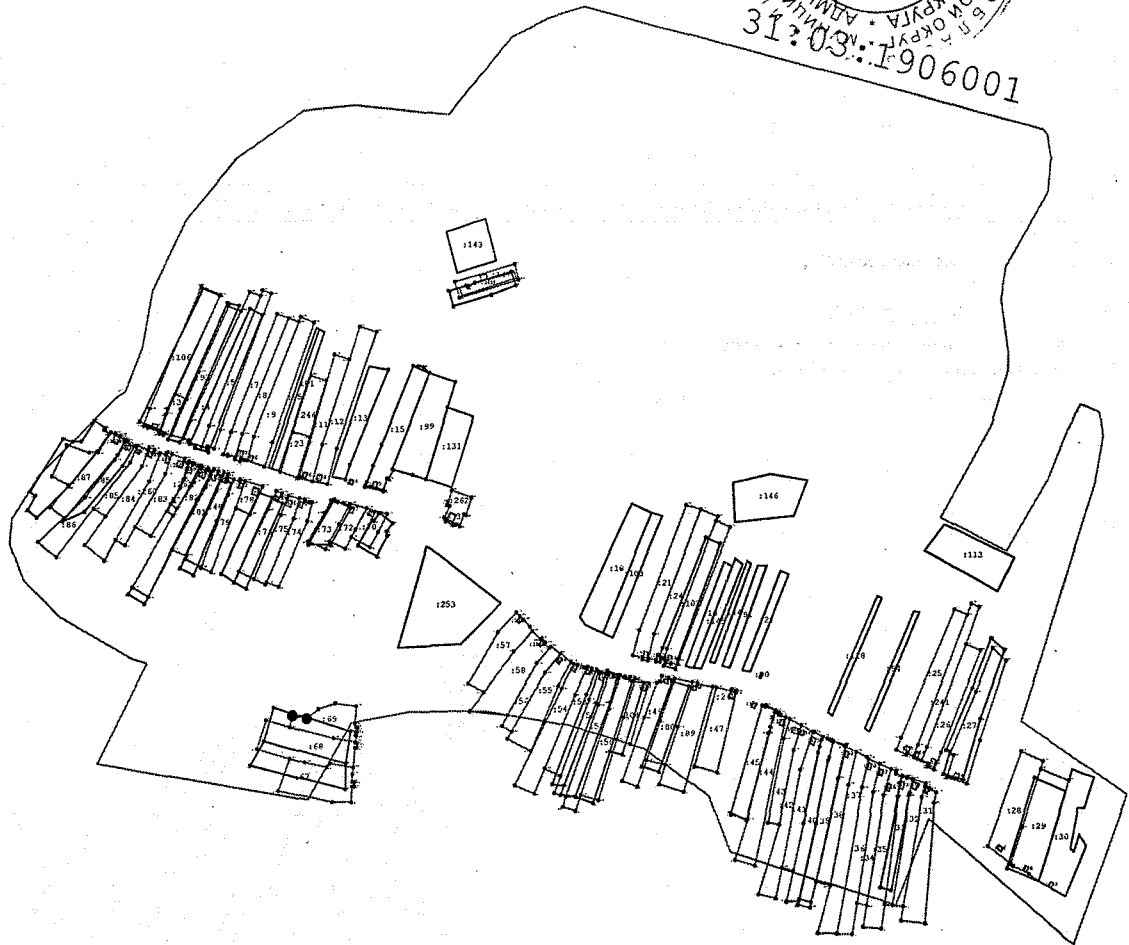
Масштаб 1:7 500

Условные обозначения:

- - Существующая часть границы, имеющиеся в ГКН сведения о которой достаточны для определения её местоположения
- - Вновь образованная часть границы, сведения о которой достаточны для определения её местоположения
- : 24 - Кадастровый номер земельного участка
- 31:10:1011009 - Обозначение кадастрового квартала
- - Граница кадастрового квартала
- 697 - Прекращающая существование точка
- н701у - Характерная точка границ земельного участка
- 379 - Существующая точка, имеющиеся в ГКН сведения о которой позволяют однозначно определить ее местоположение

Карта-план территории кадастрового квартала 31:03:1906001

Предложение № 12
 УТВЕРЖДЕНО
 постановлением администрации
 Туюкканского городского округа
 от «13» декабря 2014 года № 1037/п
 31:03:1906001



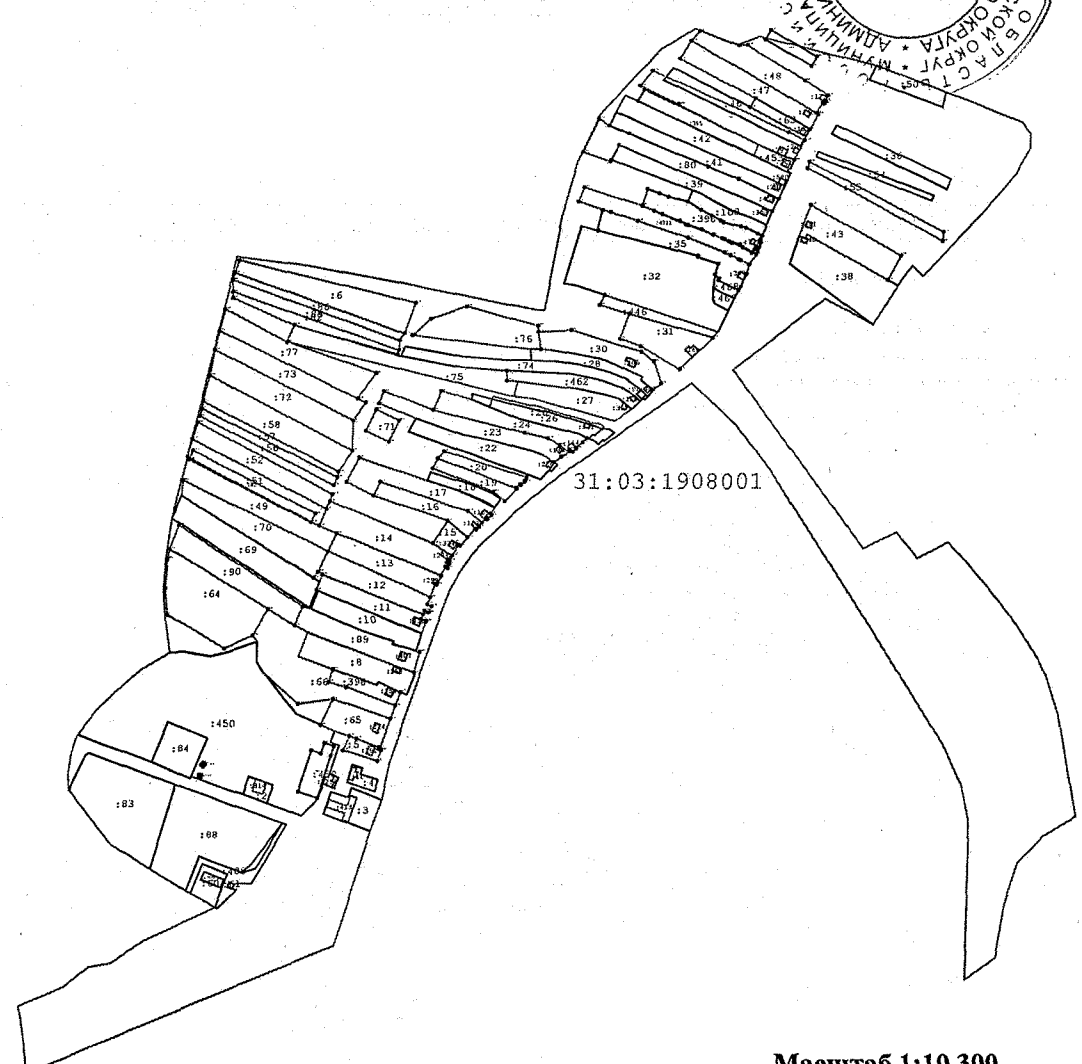
Масштаб 1:10 000

Условные обозначения:

- - Существующая часть границы, имеющиеся в ГКН сведения о которой достаточны для определения её местоположения
- - Вновь образованная часть границы, сведения о которой достаточны для определения её местоположения
- : 24 - Кадастровый номер земельного участка
- 31:10:1011009 - Обозначение кадастрового квартала
- - Граница кадастрового квартала
- 697 - Прекращающая существование точка
- н701У - Характерная точка границ земельного участка
- 379 - Существующая точка, имеющиеся в ГКН сведения о которой позволяют однозначно определить её местоположение

Карта-план территории кадастрового квартала 31:03:1908001

Приложение № 15
 Г. ВЕРЖДЕКА
 постановлением администрации
 Губкинского городского округа
 от «15» июля 2019 года № 1037/19



31:03:1908001

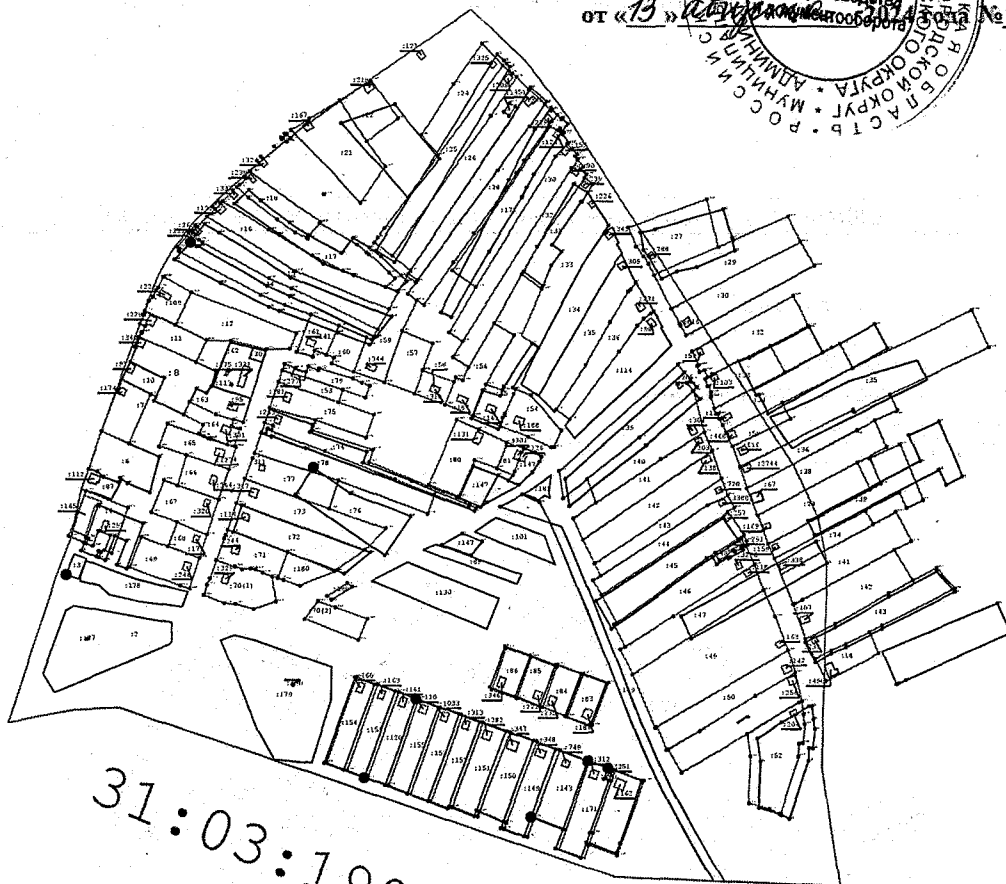
Масштаб 1:10 300

Условные обозначения:

- - Существующая часть границы, имеющиеся в ГКН сведения о которой достаточны для определения её местоположения
- - Вновь образованная часть границы, сведения о которой достаточны для определения её местоположения
- :24 - Кадастровый номер земельного участка
- 31:10:1011009 - Обозначение кадастрового квартала
- - Граница кадастрового квартала
- 697 - Прекращающая существование точка
- н701у - Характерная точка границ земельного участка
- 379 - Существующая точка, имеющиеся в ГКН сведения о которой позволяют однозначно определить ее местоположение

Карта-план территории кадастрового квартала 31:03:1908002

Приложение № 44
 КИВЕРЖДЕНА
 постановлением администрации
 Гурьевского городского округа
 от «19» ~~августа~~ ~~2014~~ года № 1037/на



31:03:1908002

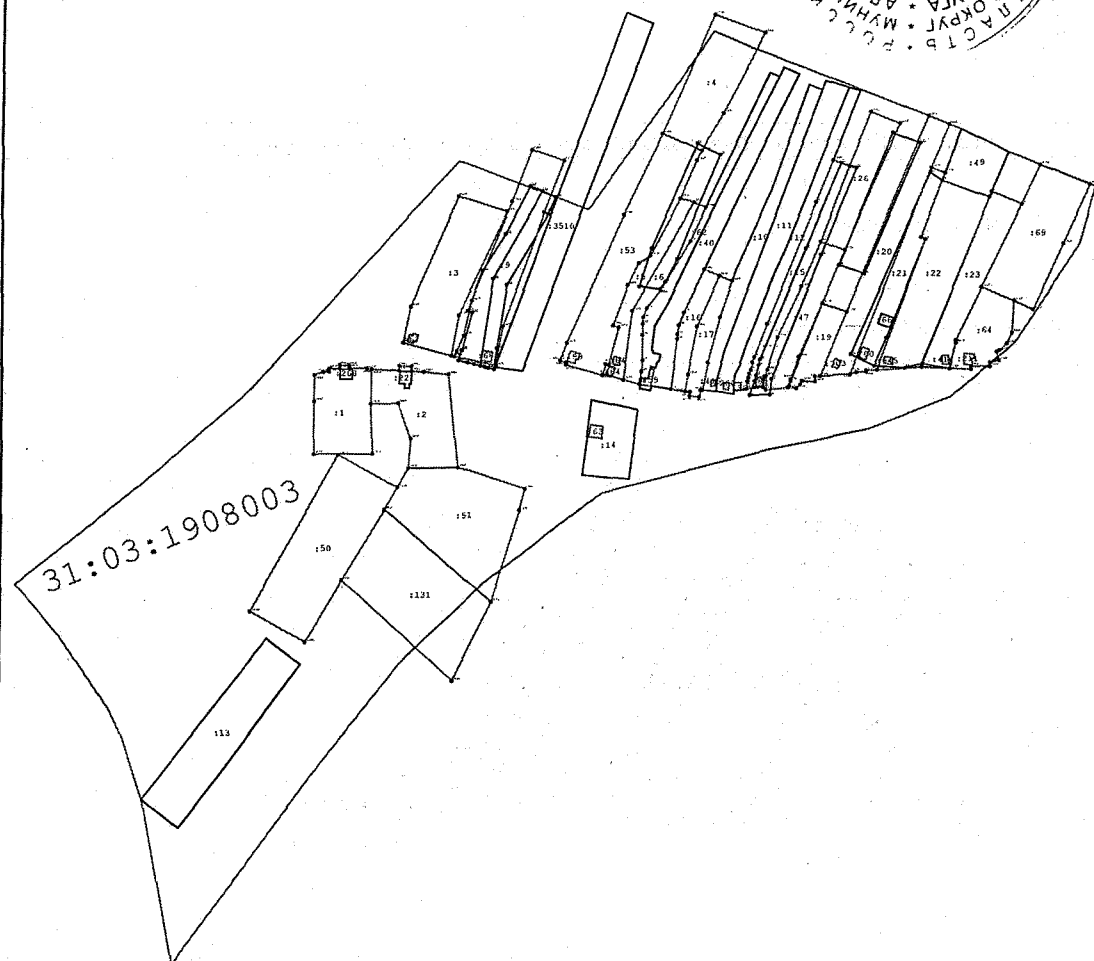
Масштаб 1:8 000

Условные обозначения:

- - Существующая часть границы, имеющиеся в ГКН сведения о которой достаточны для определения её местоположения
- - Вновь образованная часть границы, сведения о которой достаточны для определения её местоположения
- : 24 - Кадастровый номер земельного участка
- 31:10:1011009 - Обозначение кадастрового квартала
- - Граница кадастрового квартала
- 697 - Прекращающая существование точка
- н701У - Характерная точка границ земельного участка
- 379 - Существующая точка, имеющиеся в ГКН сведения о которой позволяют однозначно определить ее местоположение

Карта-план территории кадастрового квартала 31:03:1908003

Приложение № 15
УТВЕРЖДЕНА
постановлением администрации
Губкинского городского округа
от «13» августа 2023 года № 1037/п

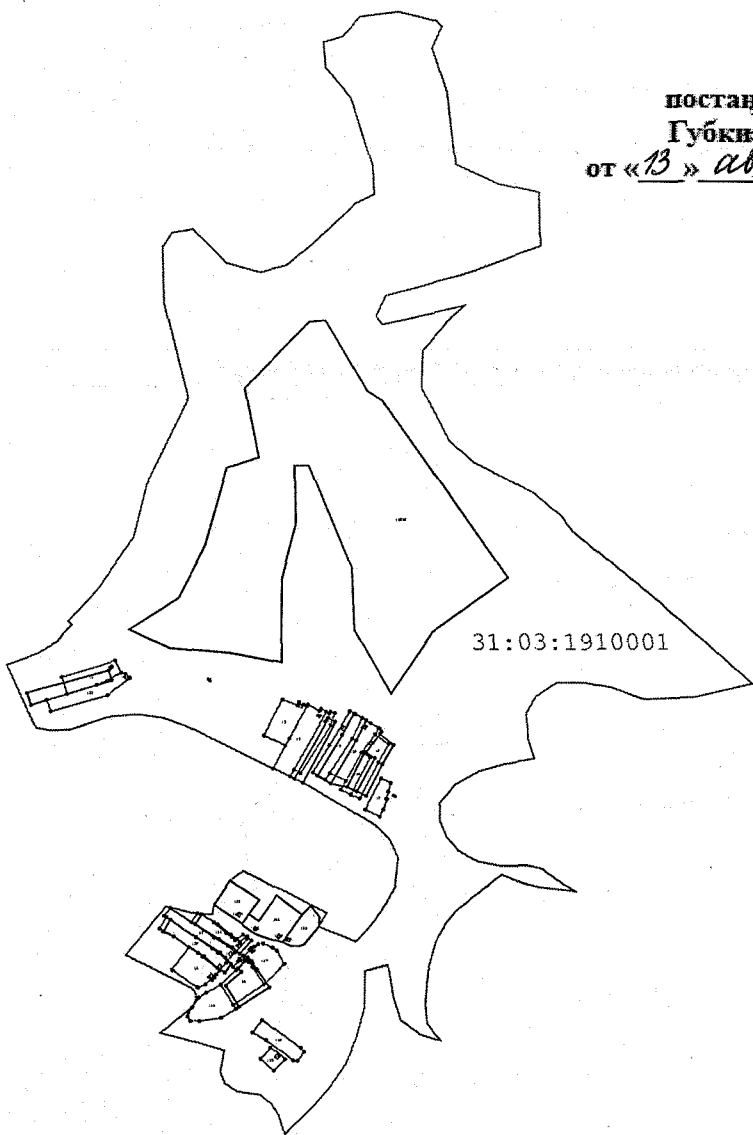


Масштаб 1:6 100

Условные обозначения:

- - Существующая часть границы, имеющиеся в ГКН сведения о которой достаточны для определения её местоположения
- - Вновь образованная часть границы, сведения о которой достаточны для определения её местоположения
- : 24 - Кадастровый номер земельного участка
- 31:10:1011009 - Обозначение кадастрового квартала
- - Граница кадастрового квартала
- 697 - Прекращающая существование точка
- н701У - Характерная точка границ земельного участка
- 379 - Существующая точка, имеющиеся в ГКН сведения о которой позволяют однозначно определить ее местоположение

Карта-план территории кадастрового квартала 31:03:1910001



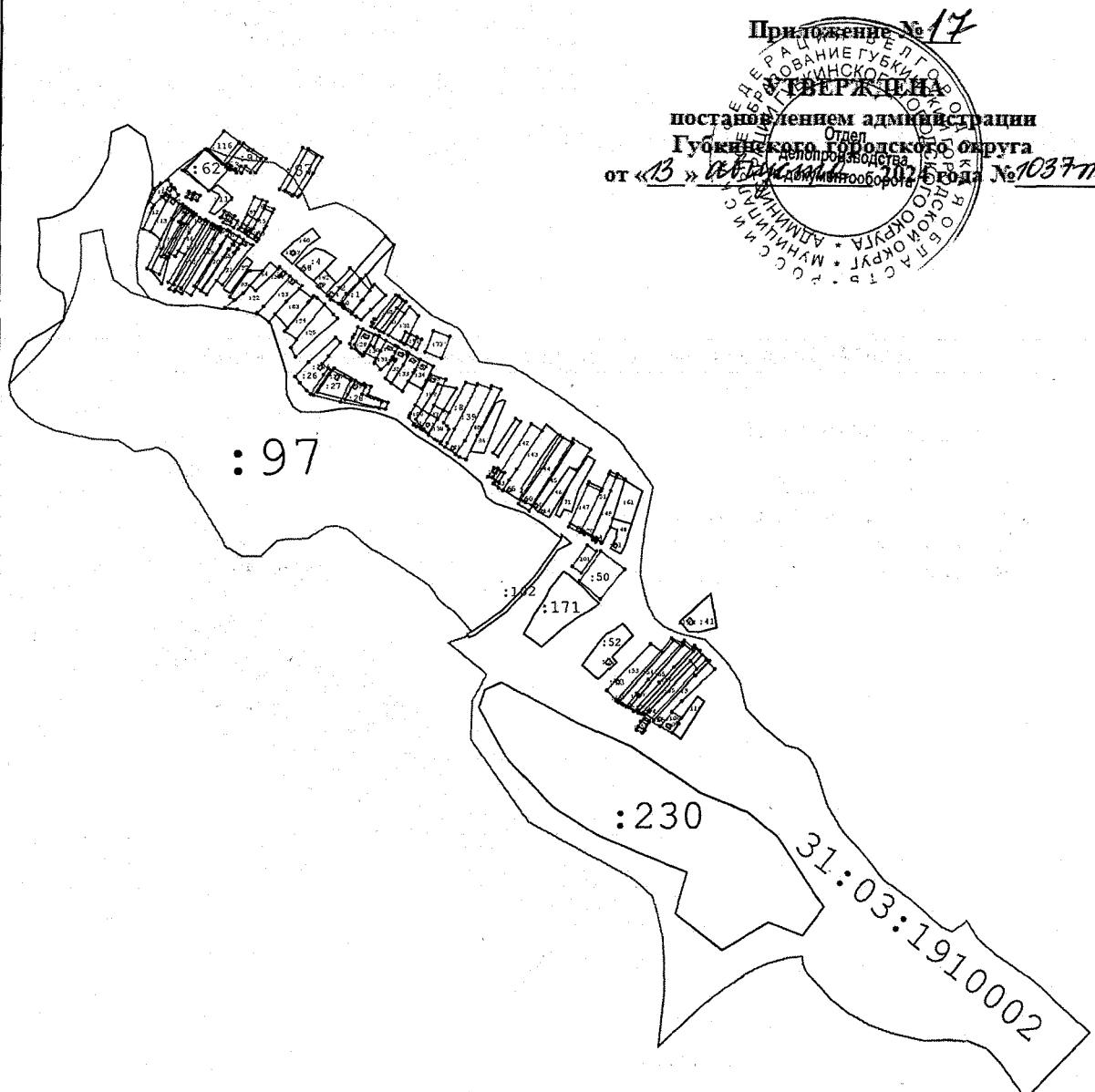
Приложение №16
УТВЕРЖДЕНЫ
постановлением администрации
Губкинского городского округа
от «13» августа 2024 года №2037-пн

Масштаб 1:16 000

Условные обозначения:

- - Существующая часть границы, имеющиеся в ГКН сведения о которой достаточны для определения её местоположения
- - Вновь образованная часть границы, сведения о которой достаточны для определения её местоположения
- : 24 - Кадастровый номер земельного участка
- 31:10:1011009 - Обозначение кадастрового квартала
- - Граница кадастрового квартала
- 697 - Прекращающая существование точка
- н701У - Характерная точка границ земельного участка
- 379 - Существующая точка, имеющиеся в ГКН сведения о которой позволяют однозначно определить ее местоположение

Карта-план территории кадастрового квартала 31:03:1910002



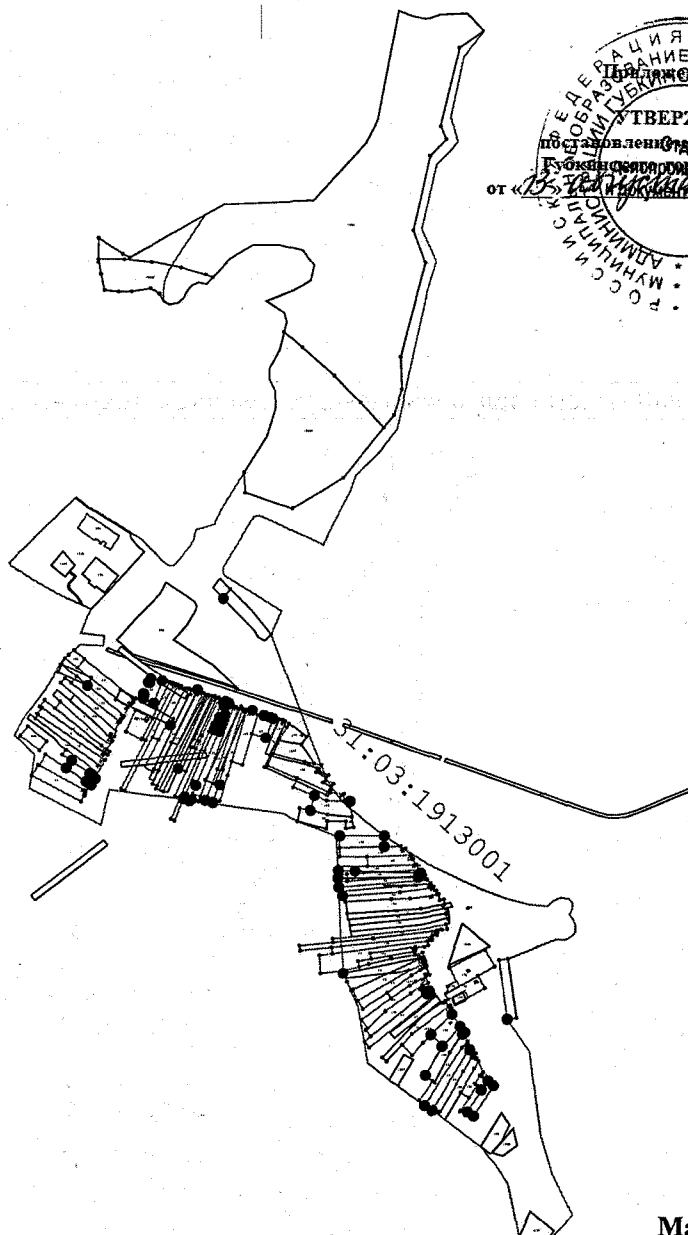
Приложение № 17
 ПОСТАНОВЛЕНИЕ АДМИНИСТРАЦИИ
 ГОБУЖИНСКОГО ГОРОДСКОГО ОКРУГА
 от «13» июля 2016 года № 1037/пн

Масштаб 1:16 000

Условные обозначения:

- - Существующая часть границы, имеющиеся в ГКН сведения о которой достаточны для определения её местоположения
- - Вновь образованная часть границы, сведения о которой достаточны для определения её местоположения
- : 24 - Кадастровый номер земельного участка
- 31:10:1011009 - Обозначение кадастрового квартала
- - Граница кадастрового квартала
- 697 - Прекращающая существование точка
- n701y - Характерная точка границ земельного участка
- 379 - Существующая точка, имеющиеся в ГКН сведения о которой позволяют однозначно определить ее местоположение

Карта-план территории кадастрового квартала 31:03:1913001

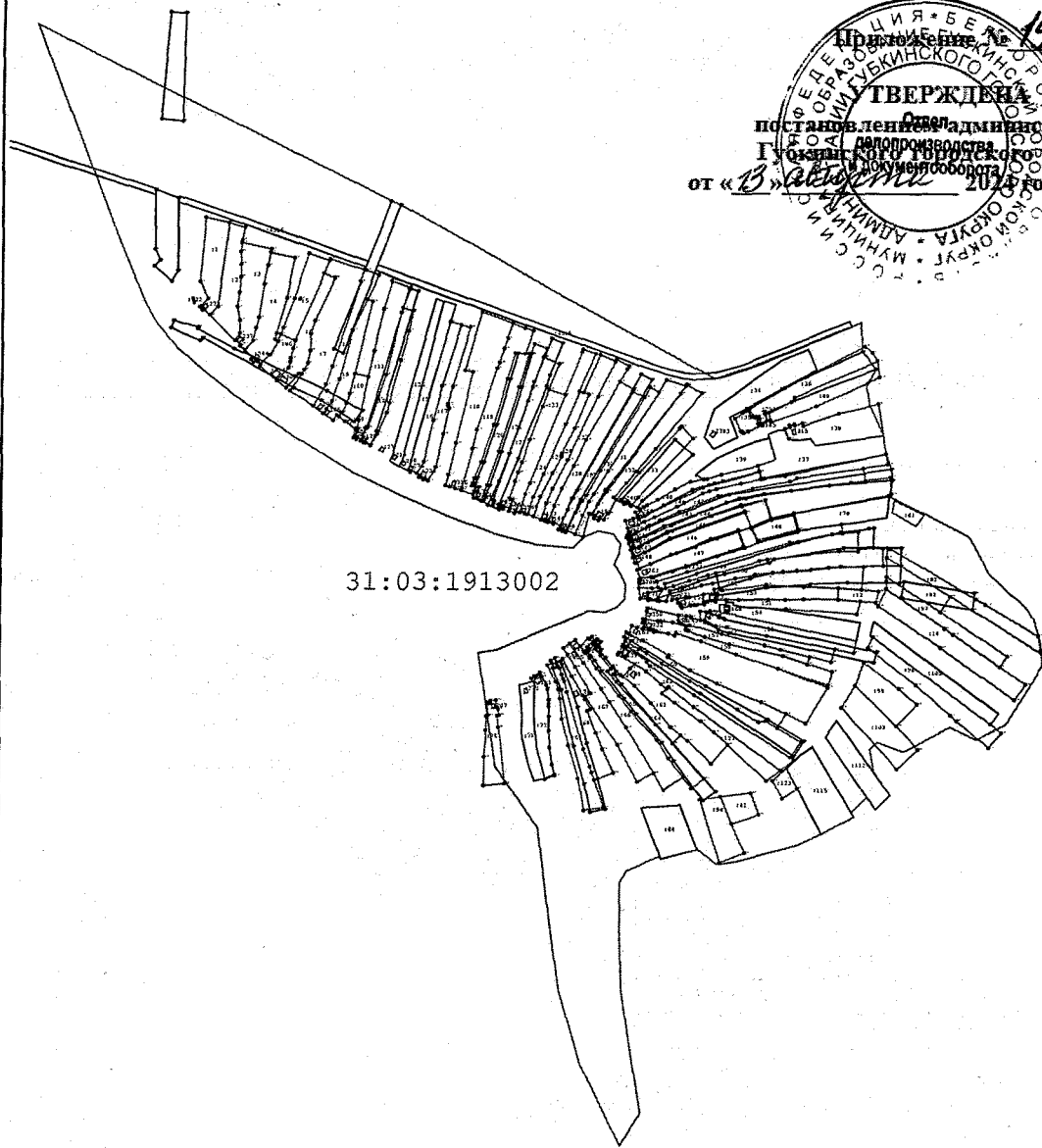


Масштаб 1:24 000

Условные обозначения:

- - Существующая часть границы, имеющиеся в ГКН сведения о которой достаточны для определения её местоположения
- - Вновь образованная часть границы, сведения о которой достаточны для определения её местоположения
- : 24 - Кадастровый номер земельного участка
- 31:10:101.1009 - Обозначение кадастрового квартала
- - Граница кадастрового квартала
- 697 - Прекращающая существование точка
- н701У - Характерная точка границ земельного участка
- 379 - Существующая точка, имеющиеся в ГКН сведения о которой позволяют однозначно определить ее местоположение

Карта-план территории кадастрового квартала 31:03:1913002



Приложение № 19
УТВЕРЖДЕНО
постановлением администрации
Гусь-Жуковский районского округа
от «13» августа 2018 года № 1057/18

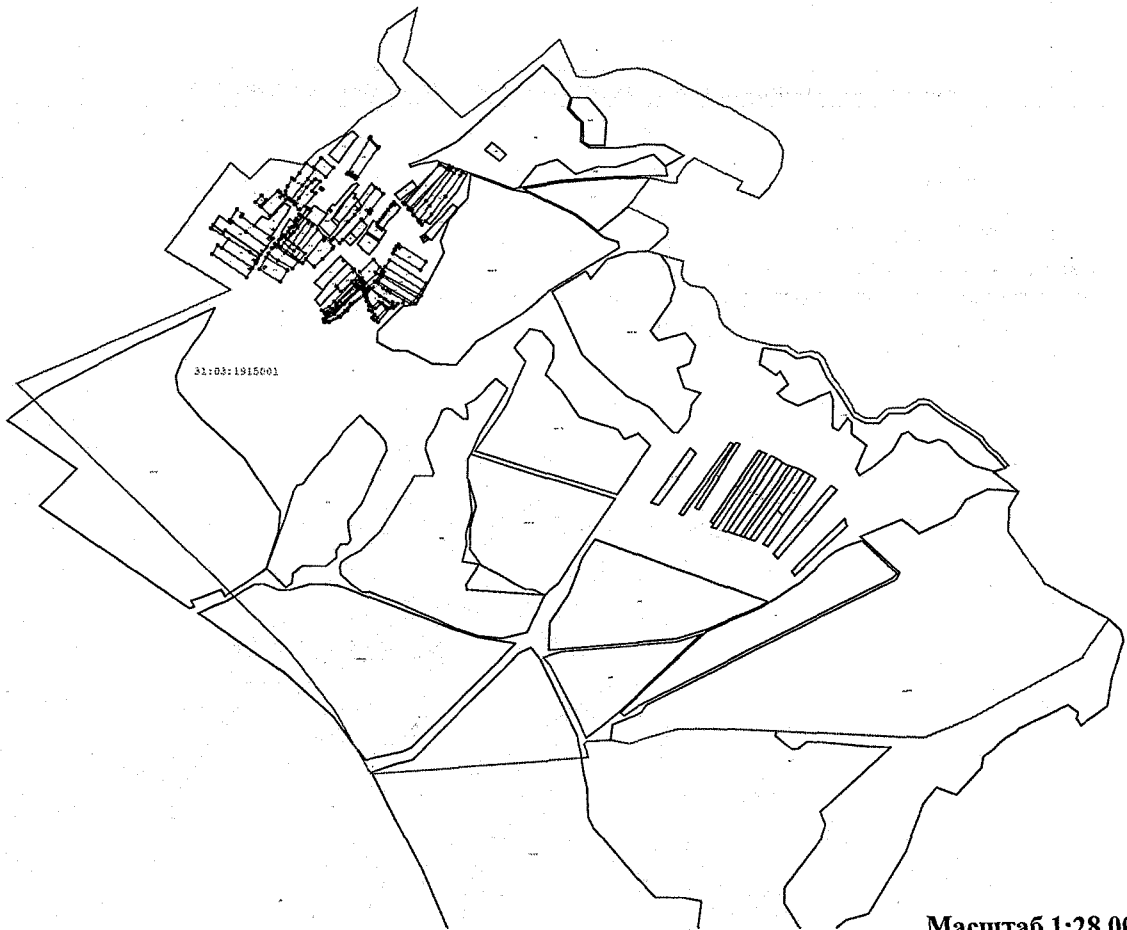
Масштаб 1:12 200

Условные обозначения:

- - Существующая часть границы, имеющиеся в ГКН сведения о которой достаточны для определения её местоположения
- - Вновь образованная часть границы, сведения о которой достаточны для определения её местоположения
- : 24 - Кадастровый номер земельного участка
- 31:10:1011009 - Обозначение кадастрового квартала
- - Граница кадастрового квартала
- 697 - Прекращающая существование точка
- н701У - Характерная точка границ земельного участка
- 379 - Существующая точка, имеющиеся в ГКН сведения о которой позволяют однозначно определить её местоположение

Карта-план территории кадастрового квартала 31:03:1915001

Приложение № 20
УТВЕРЖДЕНО
постановлением администрации
Губинского городского округа
от «13» ~~августа~~ ~~2014~~ года № 1037-ПА



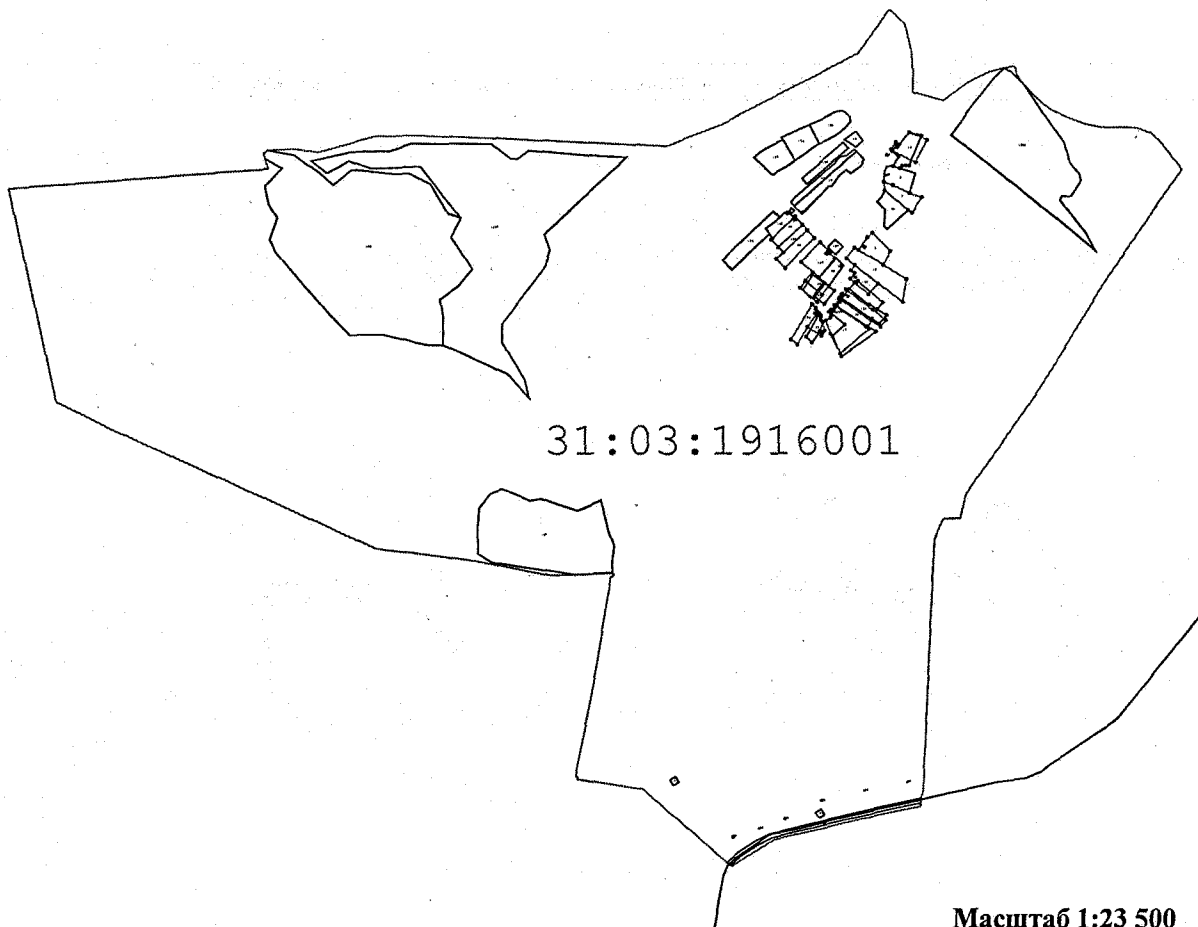
Масштаб 1:28 000

Условные обозначения:

- - Существующая часть границы, имеющиеся в ГКН сведения о которой достаточны для определения её местоположения
- - Вновь образованная часть границы, сведения о которой достаточны для определения её местоположения
- : 24 - Кадастровый номер земельного участка
- 31:10:1011009 - Обозначение кадастрового квартала
- - Граница кадастрового квартала
- 697 - Прекращающая существование точка
- н 701У - Характерная точка границ земельного участка
- 379 - Существующая точка, имеющиеся в ГКН сведения о которой позволяют однозначно определить ее местоположение

Карта-план территории кадастрового квартала 31:03:1916001

Приложение № 1
постановлением администрации
Губкинского городского округа
от «13» августа 2014 года № 1037/п

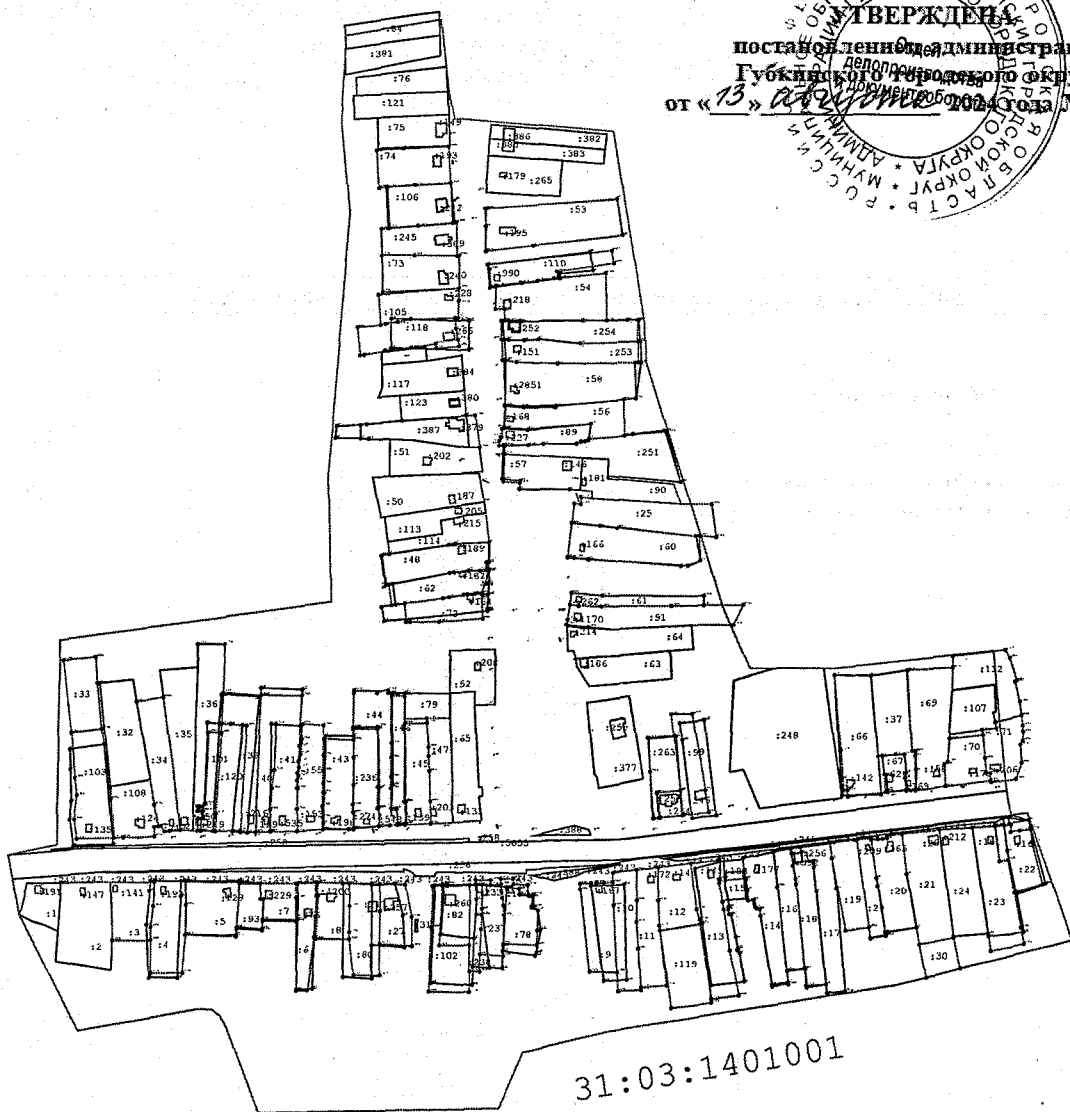


Масштаб 1:23 500

Условные обозначения:

- - Существующая часть границы, имеющиеся в ГКН сведения о которой достаточны для определения её местоположения
- - Вновь образованная часть границы, сведения о которой достаточны для определения её местоположения
- : 24 - Кадастровый номер земельного участка
- 31:10:1011009 - Обозначение кадастрового квартала
- - Граница кадастрового квартала
- 697 - Прекращающая существование точка
- н701У - Характерная точка границ земельного участка
- 379 - Существующая точка, имеющиеся в ГКН сведения о которой позволяют однозначно определить ее местоположение

Карта-план территории кадастрового квартала 31:03:1401001



Приложение № 2
ТВЕРЖДЕНО
 постановлением администрации
 Губкинского городского округа
 от «13» ~~04~~ ~~05~~ ~~06~~ ~~07~~ ~~08~~ ~~09~~ ~~10~~ ~~11~~ ~~12~~ 2014 года № 1037/м

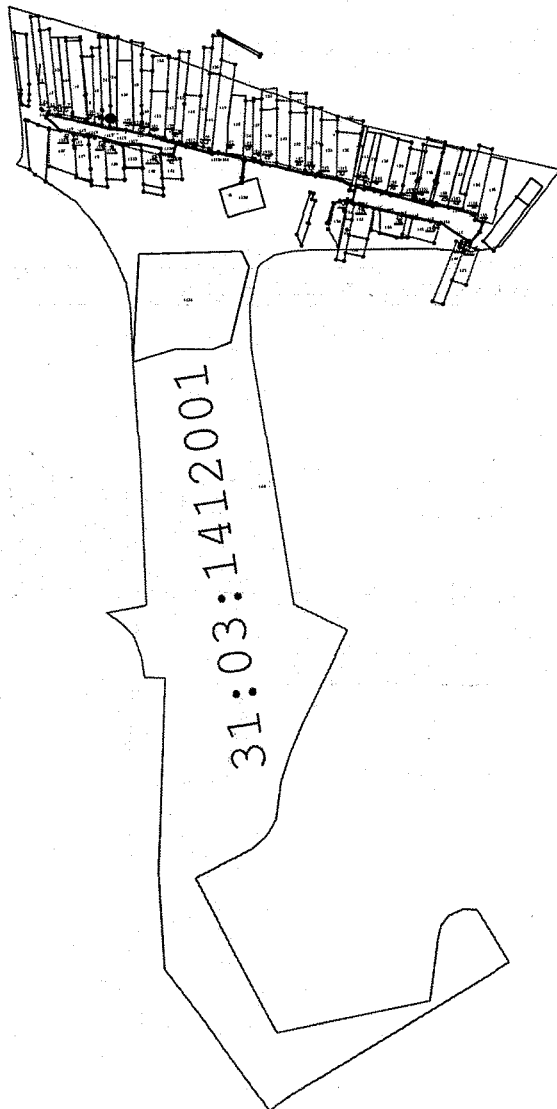
31:03:1401001

Масштаб 1:7 600

Условные обозначения:

- - Существующая часть границы, имеющиеся в ГКН сведения о которой достаточны для определения её местоположения
- - Вновь образованная часть границы, сведения о которой достаточны для определения её местоположения
- : 24 - Кадастровый номер земельного участка
- 31:10:1011009 - Обозначение кадастрового квартала
- - Граница кадастрового квартала
- 697 - Прекращающая существование точка
- н701У - Характерная точка границ земельного участка
- 379 - Существующая точка, имеющиеся в ГКН сведения о которой позволяют однозначно определить ее местоположение

Карта-план территории кадастрового квартала 31:03:1412001



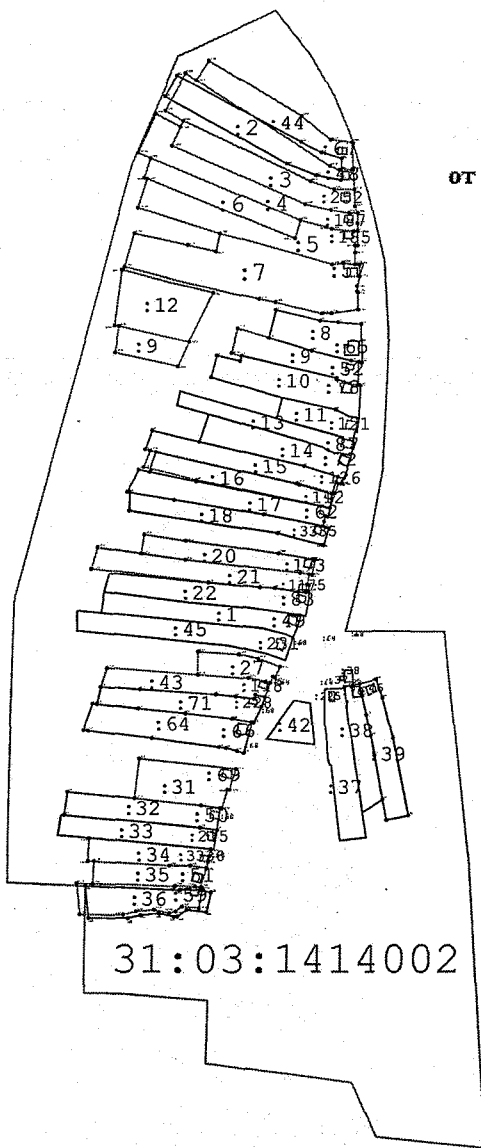
Приложение № 3
постановлением администрации
Гурьевского городского округа
от «13» 08 2019 года № 1037/19
с изменениями

Масштаб 1:15 000

Условные обозначения:

- - Существующая часть границы, имеющиеся в ГКН сведения о которой достаточны для определения её местоположения
- - Вновь образованная часть границы, сведения о которой достаточны для определения её местоположения
- : 24 - Кадастровый номер земельного участка
- 31:10:1011009 - Обозначение кадастрового квартала
- - Граница кадастрового квартала
- 697 - Прекращающая существование точка
- н701У - Характерная точка границ земельного участка
- 379 - Существующая точка, имеющиеся в ГКН сведения о которой позволяют однозначно определить ее местоположение

Карта-план территории кадастрового квартала 31:03:1414002



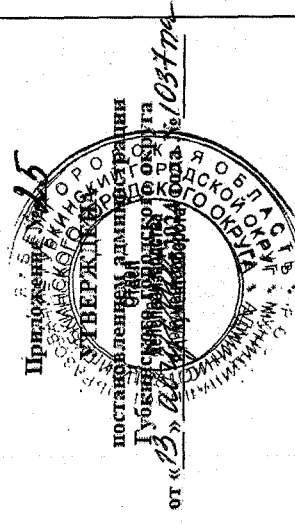
Принято 24
УТВЕРЖЕНО
 постановлением администрации
 Губинского городского округа
 от «13» августа 2014 года №1037/н

Масштаб 1:7 200

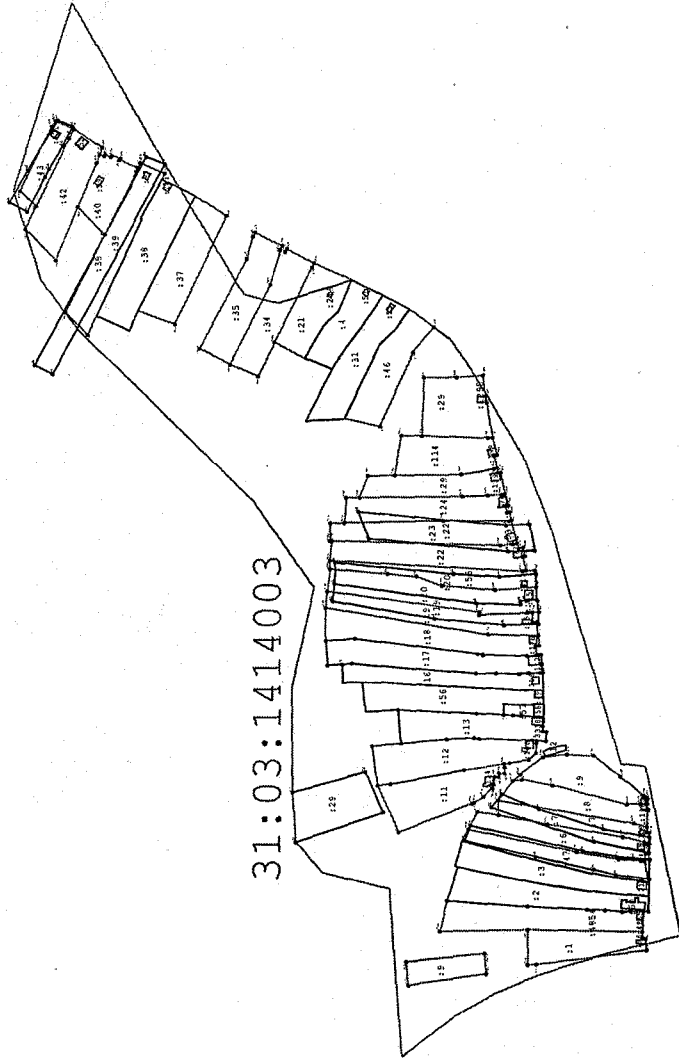
Условные обозначения:

- - Существующая часть границы, имеющиеся в ГКН сведения о которой достаточны для определения её местоположения
- - Вновь образованная часть границы, сведения о которой достаточны для определения её местоположения
- : 24 - Кадастровый номер земельного участка
- 31:10:101.1009 - Обозначение кадастрового квартала
- - Граница кадастрового квартала
- 697 - Прекращающая существование точка
- n701У - Характерная точка границ земельного участка
- 379 - Существующая точка, имеющиеся в ГКН сведения о которой позволяют однозначно определить ее местоположение

Карта-план территории кадастрового квартала 31:03:1414003



31:03:1414003



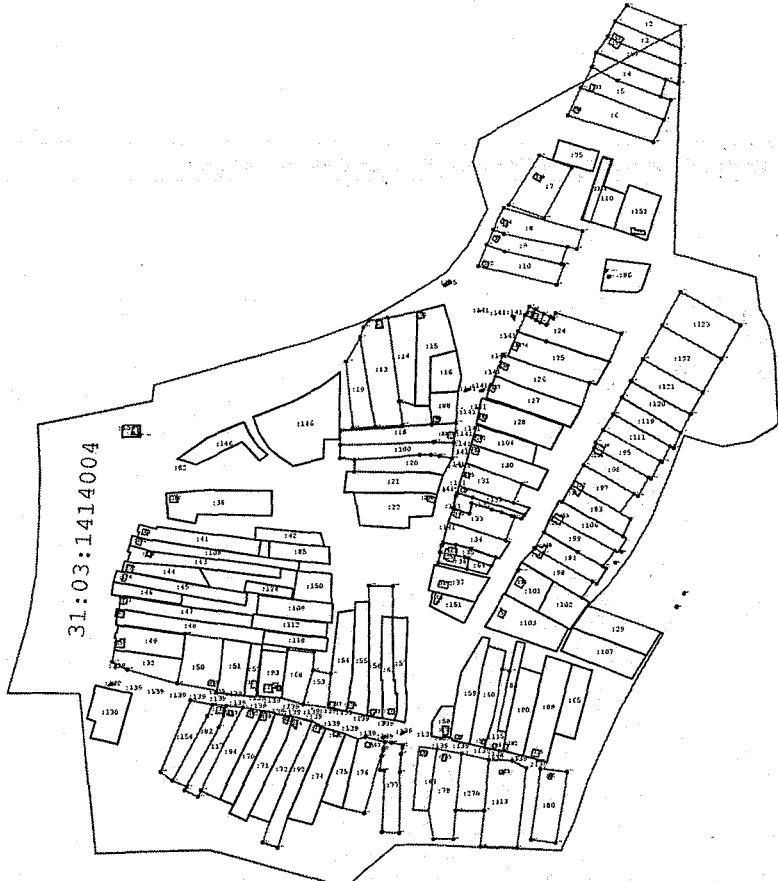
Масштаб 1:6 510

Условные обозначения:

- Существующая часть границы, имеющиеся в ГКН сведения о которой достаточны для определения её местоположения
 - вновь образованная часть границы, сведения о которой достаточны для определения её местоположения
 - Обозначение кадастрового квартала
 - 31.10.1011009
 - 697
 - 379
 -
 -
- : 24
 — Граница кадастрового квартала
 н701У — Характерная точка границ земельного участка
 •

Карта-план территории кадастрового квартала 31:03:1414004

Приложение № 16
 УТВЕРЖДЕНА
 постановлением администрации
 Отдел
 Губкинского городского округа
 от «13» ~~августа~~ ~~2024~~ года № 1037/м
 документооборота



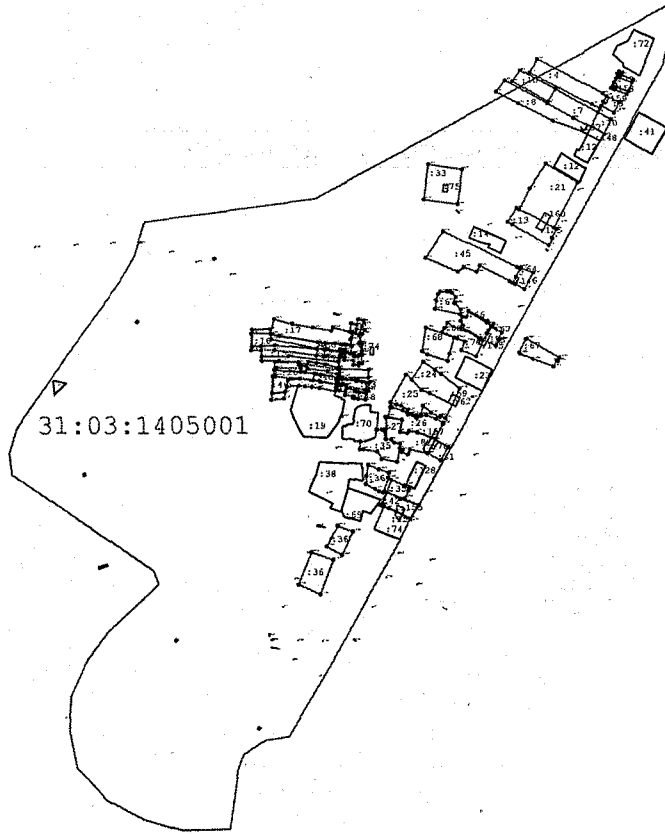
Масштаб 1:10 000

Условные обозначения:

- - Существующая часть границы, имеющиеся в ГКН сведения о которой достаточны для определения её местоположения
- - Вновь образованная часть границы, сведения о которой достаточны для определения её местоположения
- : 24 - Кадастровый номер земельного участка
- 31:10:1011009 - Обозначение кадастрового квартала
- - Граница кадастрового квартала
- 697 - Прекращающая существование точка
- н701У - Характерная точка границ земельного участка
- 379 - Существующая точка, имеющиеся в ГКН сведения о которой позволяют однозначно определить ее местоположение

Карта-план территории кадастрового квартала 31:03:1405001

Приложение № 24
ТВЕРЖДЕНО
постановлением администрации
Губкинского городского округа
от «13» августа 2025 года № 1037/пн



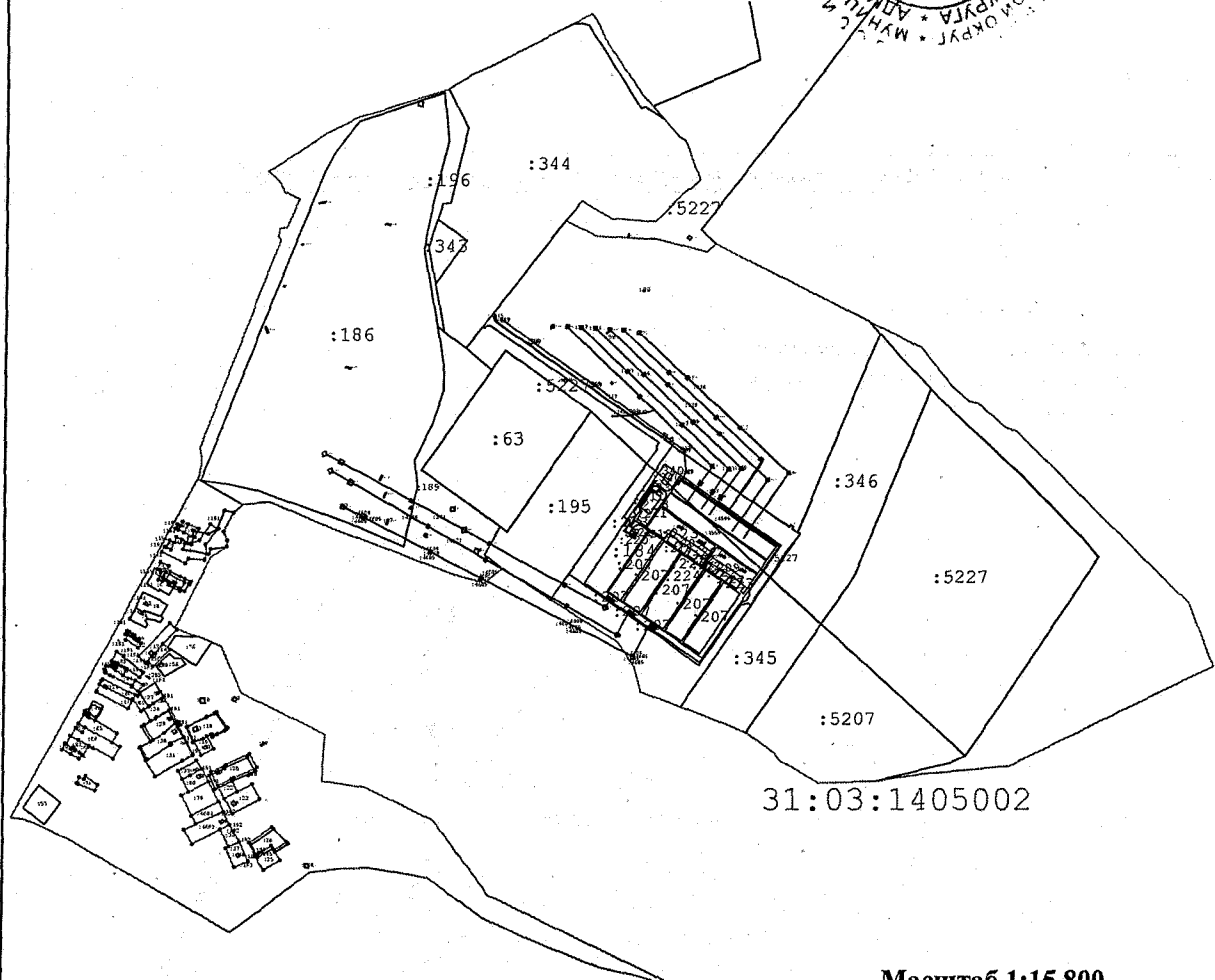
Масштаб 1:8 000

Условные обозначения:

- - Существующая часть границы, имеющиеся в ГКН сведения о которой достаточны для определения её местоположения
- - Вновь образованная часть границы, сведения о которой достаточны для определения её местоположения
- : 24 - Кадастровый номер земельного участка
- 31:10:1011009 - Обозначение кадастрового квартала
- - Граница кадастрового квартала
- 697 - Прекращающая существование точка
- н701У - Характерная точка границ земельного участка
- 379 - Существующая точка, имеющиеся в ГКН сведения о которой позволяют однозначно определить ее местоположение

Карта-план территории кадастрового квартала 31:03:1405002

Приказ № 28
 ТВЕРЖДЕНО
 Отдел
 постановки на кадастровый учет
 Губинского муниципального округа
 от «13» *августа* 2014 года № 037/пн



31:03:1405002

Масштаб 1:15 800

Условные обозначения:

- - Существующая часть границы, имеющиеся в ГКН сведения о которой достаточны для определения её местоположения
- - Вновь образованная часть границы, сведения о которой достаточны для определения её местоположения
- : 24 - Кадастровый номер земельного участка
- 31:10:1011009 - Обозначение кадастрового квартала
- - Граница кадастрового квартала
- 697 - Прекращающая существование точка
- 701У - Характерная точка границ земельного участка
- 379 - Существующая точка, имеющиеся в ГКН сведения о которой позволяют однозначно определить ее местоположение