

ГУБКИНСКИЙ ГОРОДСКОЙ ОКРУГ
БЕЛГОРОДСКОЙ ОБЛАСТИ

АДМИНИСТРАЦИЯ ГУБКИНСКОГО ГОРОДСКОГО ОКРУГА

ПОСТАНОВЛЕНИЕ

Губкин

« 13 » августа 2024 г.

№ 1035-па

**Об утверждении карт – планов
территорий кадастровых кварталов**

В соответствии с Федеральным законом от 24 июля 2007 года № 221-ФЗ «О кадастровой деятельности», распоряжением администрации Губкинского городского округа от 19 декабря 2023 года № 562-ра «О проведении комплексных кадастровых работ на территории Губкинского городского округа», с учетом протоколов заседаний и заключения согласительной комиссии по согласованию местоположения границ земельных участков при выполнении комплексных кадастровых работ на территории Губкинского городского округа, созданной распоряжением администрации Губкинского городского округа от 22 июня 2017 года № 343-ра «О создании согласительной комиссии по согласованию местоположения границ земельных участков при выполнении комплексных кадастровых работ на территории Губкинского городского округа» администрация Губкинского городского округа

ПОСТАНОВЛЯЕТ:

1. Утвердить карты - планы территорий кадастровых кварталов, расположенных в границах Губкинского городского округа Белгородской области, подготовленные в результате выполнения комплексных кадастровых работ, с учетными номерами:

- 31:04:0301002 (приложение № 1);
- 31:04:0302001 (приложение № 2);
- 31:04:0601001 (приложение № 3);
- 31:04:0601002 (приложение № 4);
- 31:04:0601004 (приложение № 5);
- 31:04:0601006 (приложение № 6);
- 31:04:0601007 (приложение № 7);
- 31:04:0801006 (приложение № 8);

- 31:03:0404010 (приложение № 9);
- 31:04:0301004 (приложение № 10);
- 31:04:0801011 (приложение № 11);
- 31:04:0301006 (приложение № 12);
- 31:03:0106001 (приложение № 13);
- 31:03:0106002 (приложение № 14);
- 31:03:0106003 (приложение № 15);
- 31:03:0106006 (приложение № 16);
- 31:03:0908001 (приложение № 17);
- 31:03:2105001 (приложение № 18);
- 31:03:2105002 (приложение № 19);
- 31:03:2105003 (приложение № 20);
- 31:03:2106001 (приложение № 21);
- 31:03:2107001 (приложение № 22);
- 31:03:2107002 (приложение № 23).

2. Комитету по управлению муниципальной собственностью администрации Губкинского городского округа (Викторова О.В.) обеспечить в установленном действующим законодательством порядке внесение в Единый государственный реестр недвижимости сведений о земельных участках и местоположении на них зданий, сооружений, объектов незавершенного строительства, полученных в результате выполнения комплексных кадастровых работ.

3. Опубликовать постановление в средствах массовой информации.

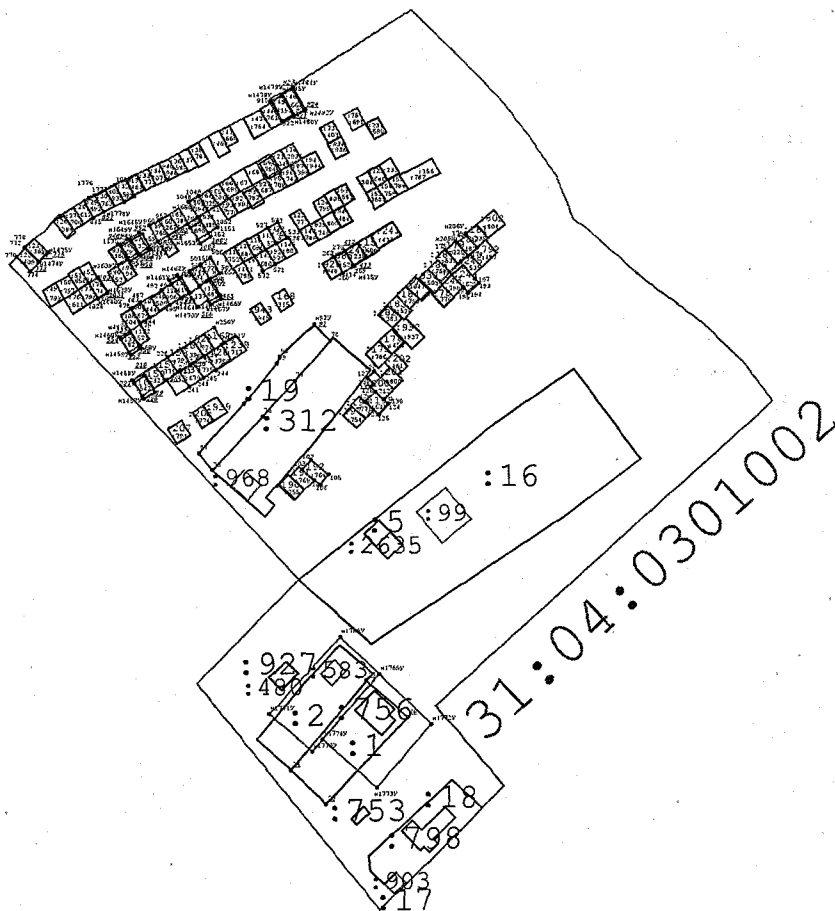

4. Контроль за исполнением постановления возложить на председателя комитета по управлению муниципальной собственностью администрации Губкинского городского округа Викторова О.В.

**Глава администрации
Губкинского городского округа**



М.А. Лобазнов

Карта-план территории кадастрового квартала 31:04:0301002



Масштаб 1:2 500

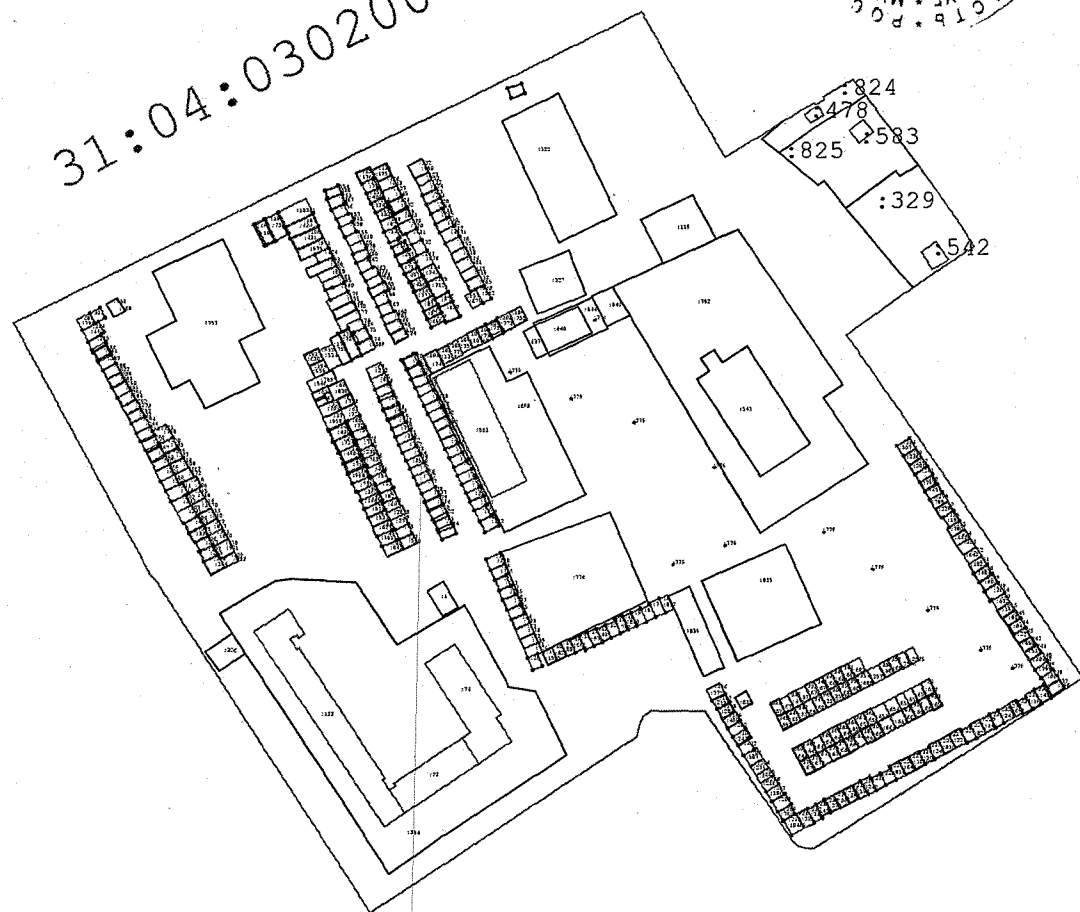
Условные обозначения:

- - Существующая часть границы, имеющиеся в ГКН сведения о которой достаточны для определения её местоположения
- - Вновь образованная часть границы, сведения о которой достаточны для определения её местоположения
- : 24 - Кадастровый номер земельного участка
- 31:10:1011009 - Обозначение кадастрового квартала
- - Граница кадастрового квартала
- 697 - Прекращающая существование точка
- н701У - Характерная точка границ земельного участка
- 379 - Существующая точка, имеющиеся в ГКН сведения о которой позволяют однозначно определить её местоположение

Карта-план территории кадастрового квартала 31:04:0302001

Приложение № 2
 Губкинского района
 Губкинского городского округа
 постановление администрации
 от «13» 08/2014 № 1035/м

31:04:0302001




Масштаб 1:3 000

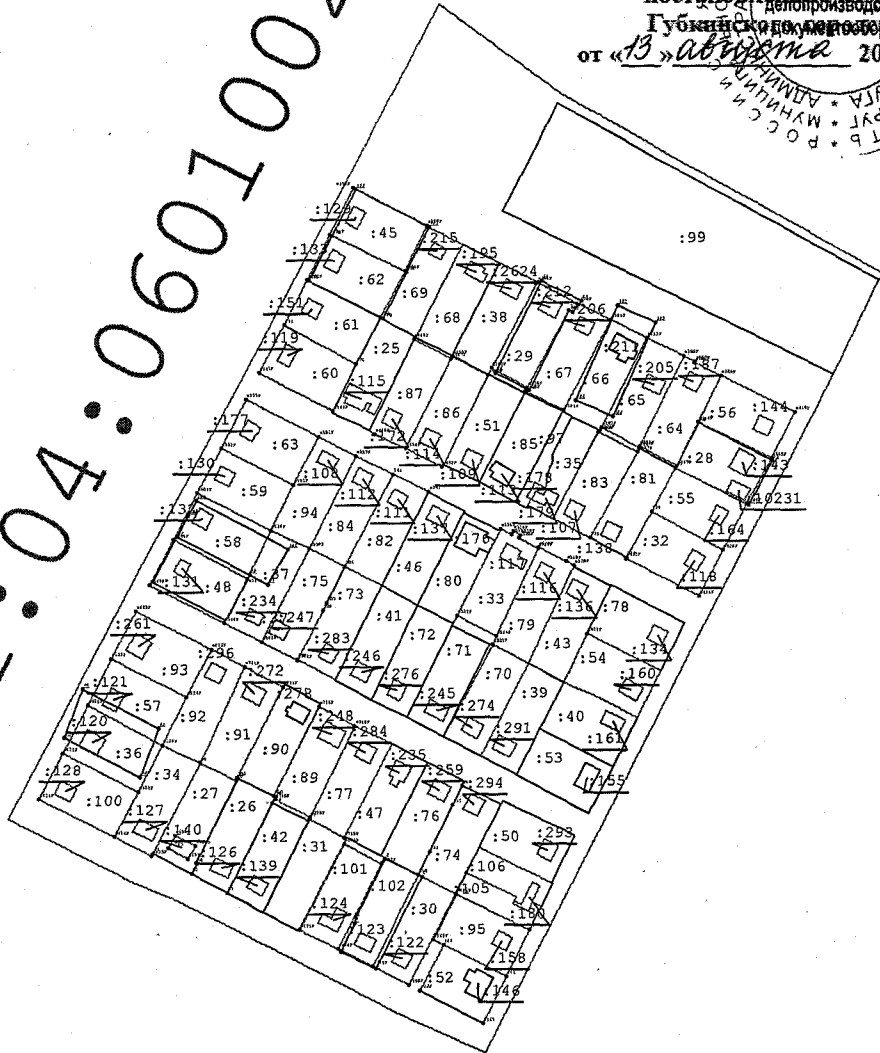
Условные обозначения:

- - Существующая часть границы, имеющиеся в ГКН сведения о которой достаточны для определения её местоположения
- - Вновь образованная часть границы, сведения о которой достаточны для определения её местоположения
- : 24 - Кадастровый номер земельного участка
- 31:10:1011009 - Обозначение кадастрового квартала
- - Граница кадастрового квартала
- 697 - Прекращающая существование точка
- н701У - Характерная точка границ земельного участка
- 379 - Существующая точка, имеющиеся в ГКН сведения о которой позволяют однозначно определить ее местоположение

Карта-план территории кадастрового квартала 31:04:0601002



31:04:0601002

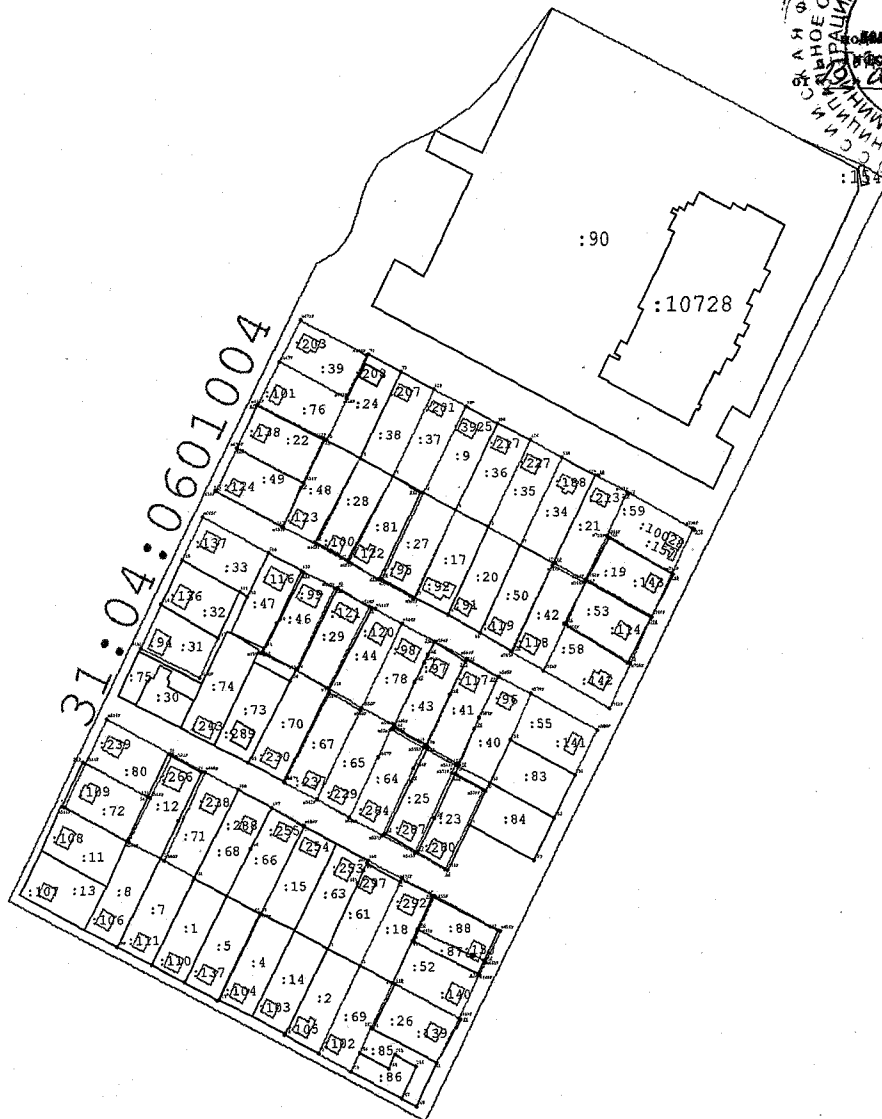



Масштаб 1:3 500

Условные обозначения:

- - Существующая часть границы, имеющиеся в ГКН сведения о которой достаточны для определения её местоположения
- - Вновь образованная часть границы, сведения о которой достаточны для определения её местоположения
- :24 - Кадастровый номер земельного участка
- 31:10:1011009 - Обозначение кадастрового квартала
- - Граница кадастрового квартала
- 697 - Прекращающая существование точка
- н701У - Характерная точка границ земельного участка
- 379 - Существующая точка, имеющиеся в ГКН сведения о которой позволяют однозначно определить ее местоположение

Карта-план территории кадастрового квартала 31:04:0601004

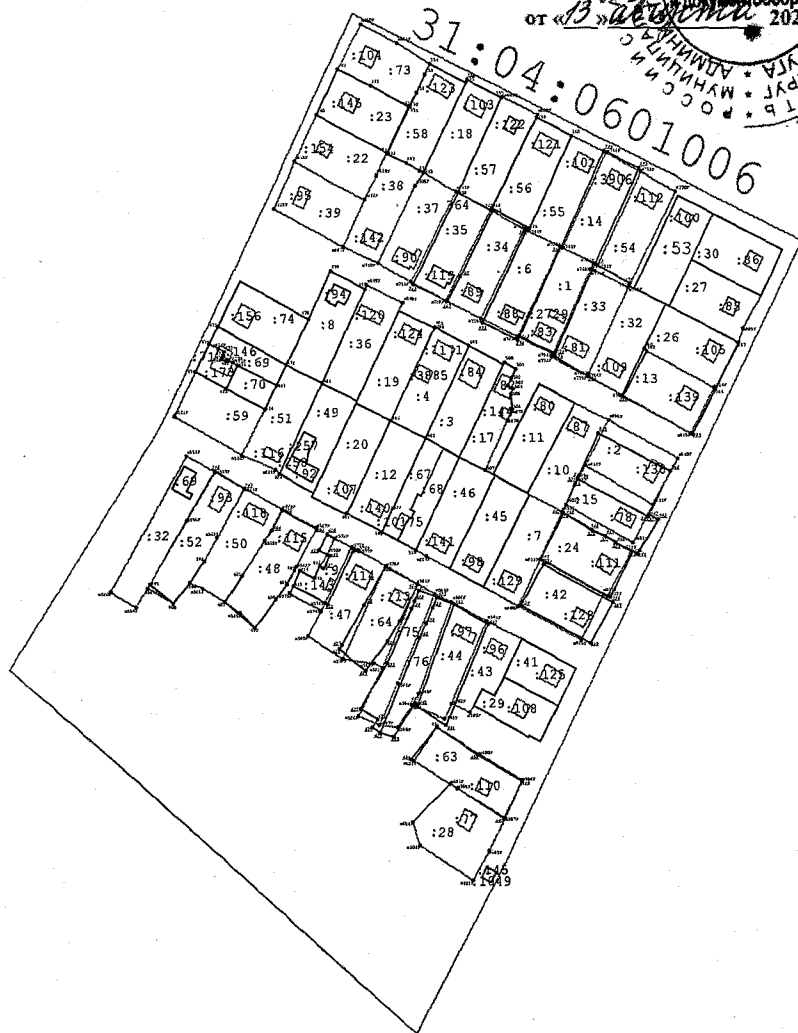



Масштаб 1:3 700

Условные обозначения:

- - Существующая часть границы, имеющиеся в ГКН сведения о которой достаточны для определения её местоположения
- - Вновь образованная часть границы, сведения о которой достаточны для определения её местоположения
- : 24 - Кадастровый номер земельного участка
- 31:10:1011009 - Обозначение кадастрового квартала
- - Граница кадастрового квартала
- 697 - Прекращающая существование точка
- н701У - Характерная точка границ земельного участка
- 379 - Существующая точка, имеющиеся в ГКН сведения о которой позволяют однозначно определить ее местоположение

Карта-план территории кадастрового квартала 31:04:0601006



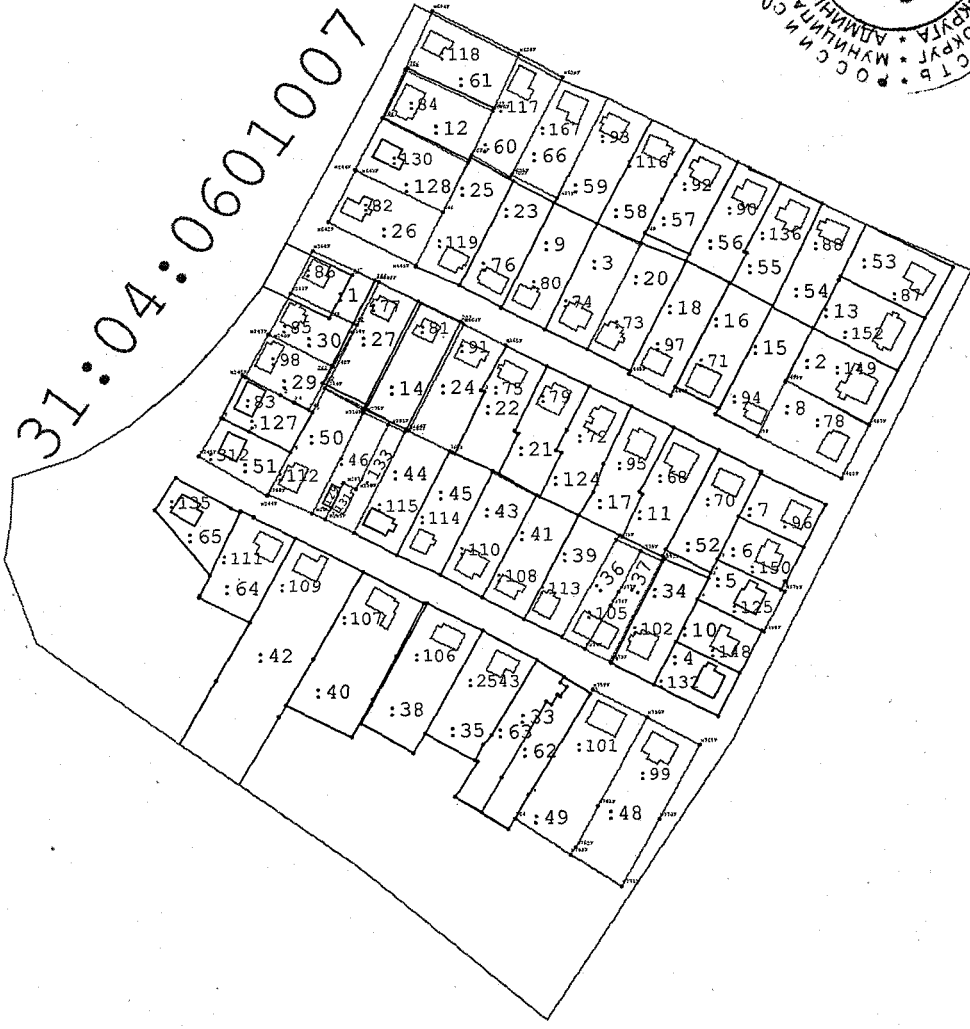
Масштаб 1:3 500

Условные обозначения:

- - Существующая часть границы, имеющиеся в ГКН сведения о которой достаточны для определения её местоположения
- - Вновь образованная часть границы, сведения о которой достаточны для определения её местоположения
- :24 - Кадастровый номер земельного участка
- 31:10:1011009 - Обозначение кадастрового квартала
- - Граница кадастрового квартала
- 697 - Прекращающая существование точка
- н701У - Характерная точка границ земельного участка
- 379 - Существующая точка, имеющиеся в ГКН сведения о которой позволяют однозначно определить её местоположение




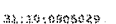



Карта-план территории кадастрового квартала 31:04:0601007

Приложение № 7
УТВЕРЖДЕНО
постановлением Администрации
Губкинского городского округа
от «13» августа 2024 года № 1035/24



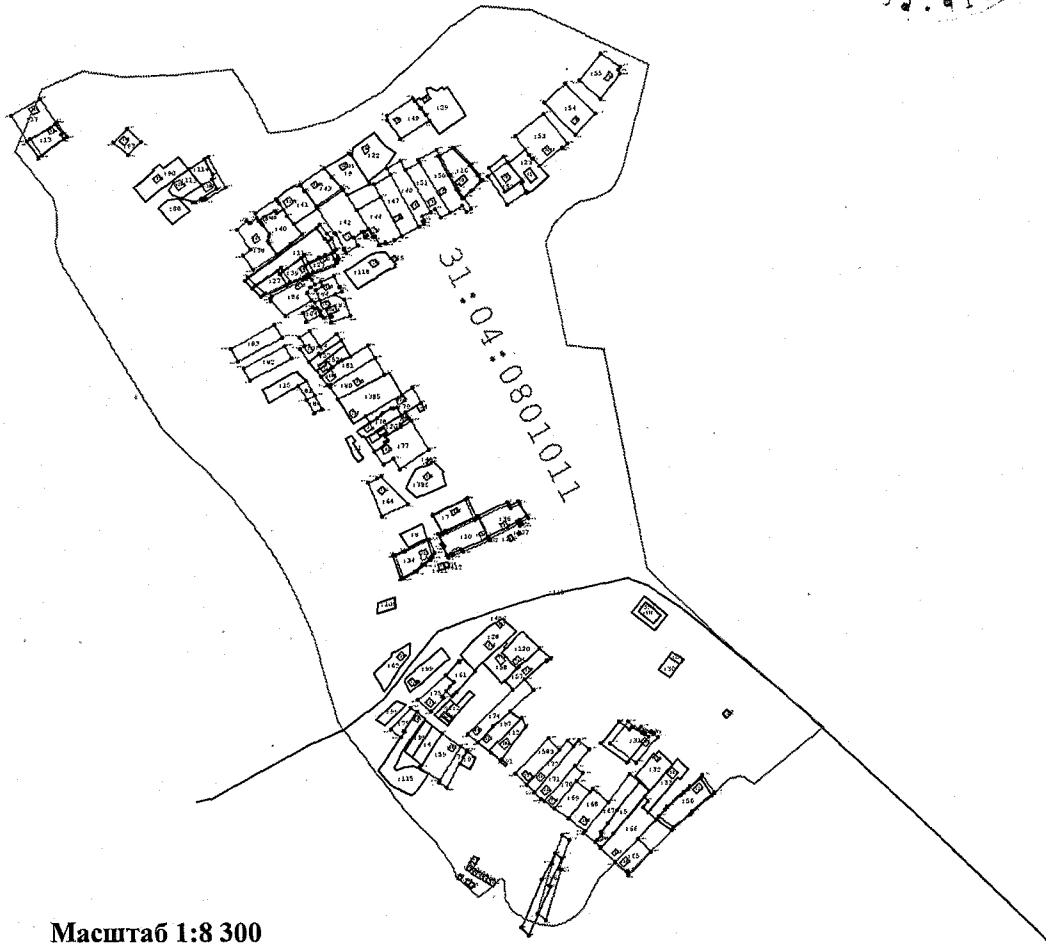
Масштаб 1:3 000

Условные обозначения:

-  - часть границы, сведения ЕГРН о которой позволяют однозначно определить ее положение на местности
-  - часть границы, местоположение которой определено при выполнении кадастровых работ
-  - Граница кадастрового квартала
-  - Номер кадастрового квартала
-  320 - Существующая точка, имеющаяся в ЕГРН, сведения о которой позволяют однозначно определить ее местоположение
-  н175У - Характерная точка границы земельного участка
-  129 - Прекращающая существование точка, сведения о которой позволяют однозначно определить ее местоположение

Карта-план территории кадастрового квартала 31:04:0801011

Приложение № 11
 ЗАТВЕРЖДЕНО
 постановлением администрации
 Губкинского городского округа
 от «13» августа 2017 года № 1035/17
 ГОР. АДМИНИСТРАЦИЯ
 ГОР. ОКРУГА
 ГОР. АДМИНИСТРАЦИЯ
 ГОР. ОКРУГА



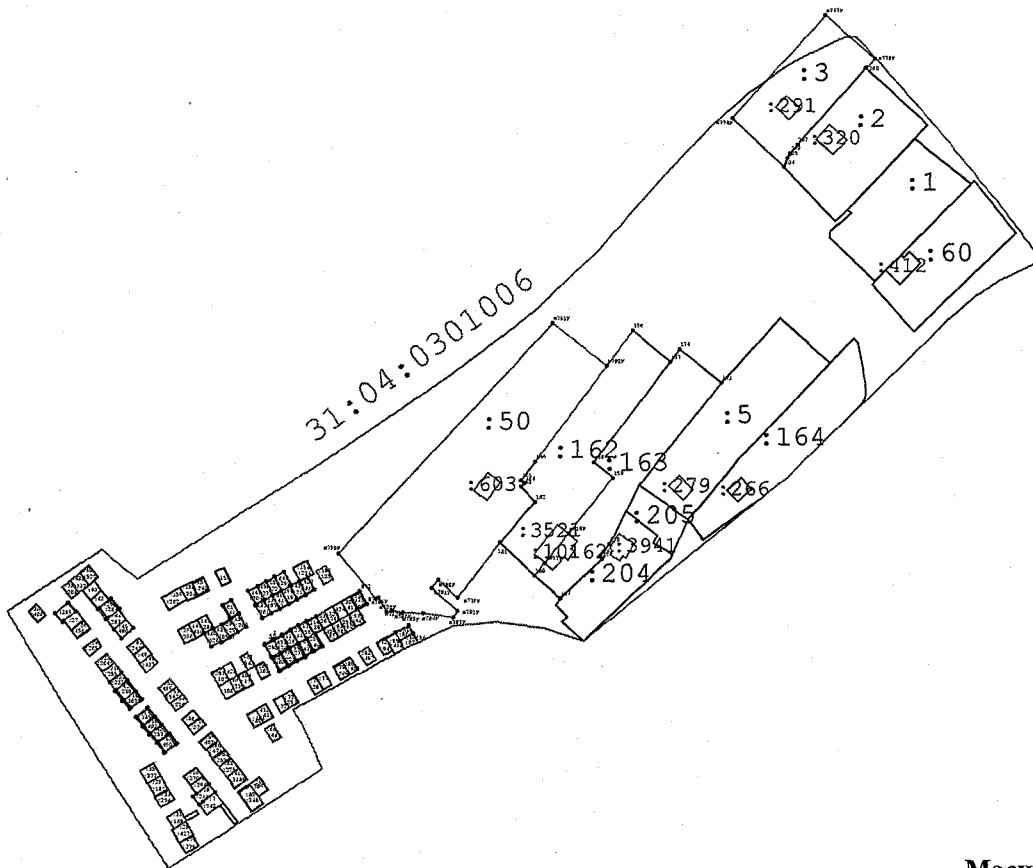
Масштаб 1:8 300

Условные обозначения:

- - Существующая часть границы, имеющиеся в ГКН сведения о которой достаточны для определения её местоположения
- - Вновь образованная часть границы, сведения о которой достаточны для определения её местоположения
- : 24 - Кадастровый номер земельного участка
- 31:10:1011009 - Обозначение кадастрового квартала
- - Граница кадастрового квартала
- 697 - Прекращающая существование точка
- н 701У - Характерная точка границ земельного участка
- 379 - Существующая точка, имеющиеся в ГКН сведения о которой позволяют однозначно определить ее местоположение

Карта-план территории кадастрового квартала 31:04:0301006

Приложение № 1
УТВЕРЖДЕН
постановлением администрации
Губкинского городского округа
от «13» августа 2024 года № 1035/м

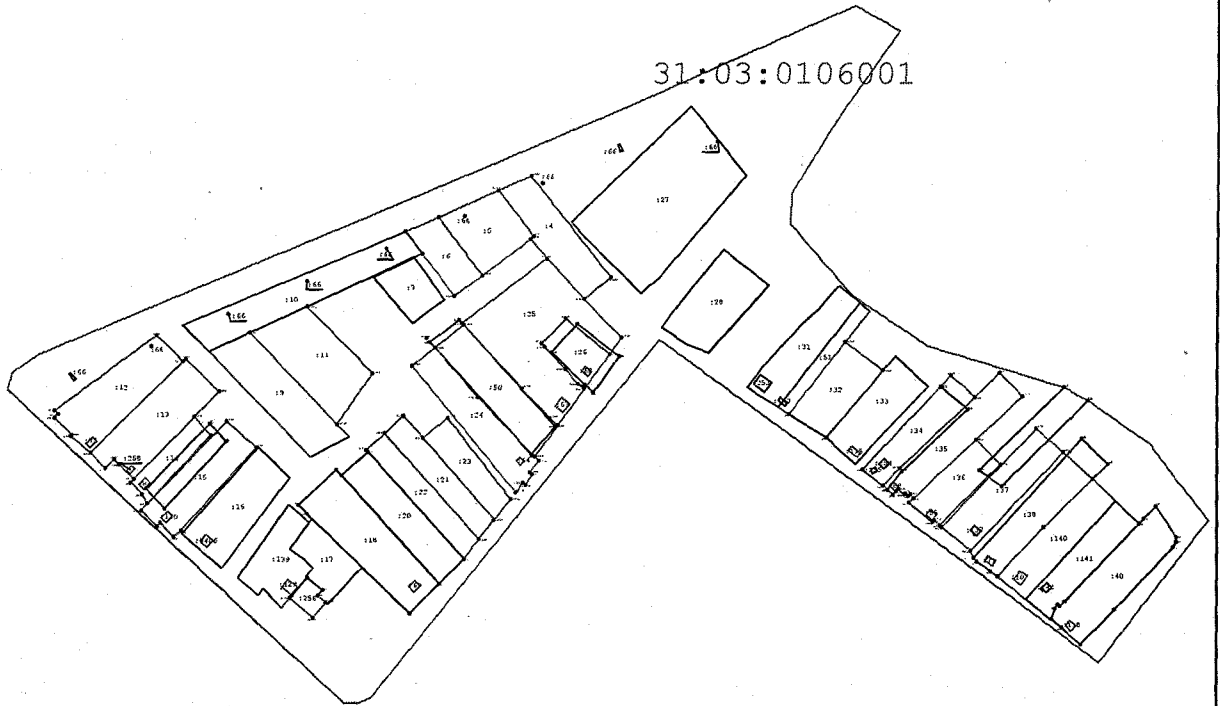



Масштаб 1:3 000

Условные обозначения:




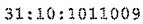




- - Существующая часть границы, имеющиеся в ГКН сведения о которой достаточны для определения её местоположения
- - Вновь образованная часть границы, сведения о которой достаточны для определения её местоположения
- :24 - Кадастровый номер земельного участка
- 31:10:1011009 - Обозначение кадастрового квартала
- - Граница кадастрового квартала
- 697 - Прекращающая существование точка
- н701У - Характерная точка границ земельного участка
- 379 - Существующая точка, имеющиеся в ГКН сведения о которой позволяют однозначно определить ее местоположение

Карта-план территории кадастрового квартала 31:03:0106001



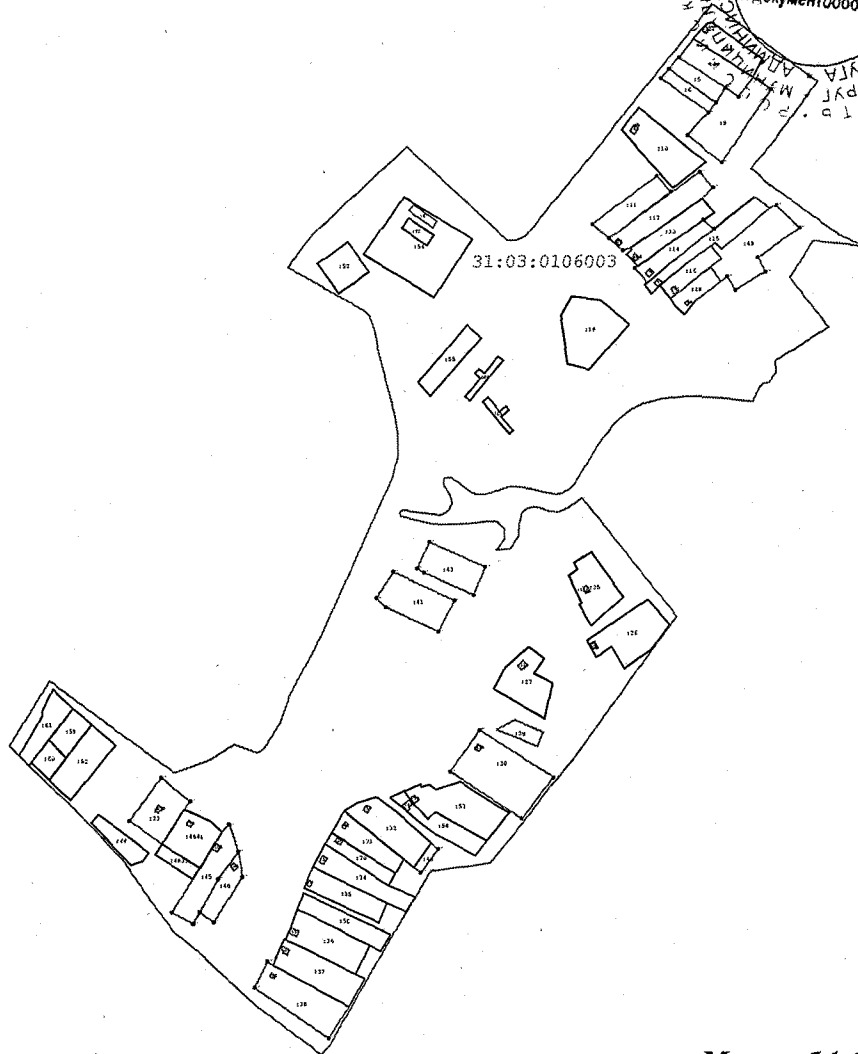
Масштаб 1:7 500

Условные обозначения:

-  - Существующая часть границы, имеющиеся в ГКН сведения о которой достаточны для определения её местоположения
-  - Вновь образованная часть границы, сведения о которой достаточны для определения её местоположения
-  - Кадастровый номер земельного участка
-  - Обозначение кадастрового квартала
-  - Граница кадастрового квартала
-  - Прекращающая существование точка
-  - Характерная точка границ земельного участка
-  - Существующая точка, имеющиеся в ГКН сведения о которой позволяют однозначно определить ее местоположение

Карта-план территории кадастрового квартала 31:03:0106003

Приложение № 15
 к постановлению администрации
 Губкинского городского округа
 от 13.08.2024 № 035-тн
 о внесении изменений в Единый государственный реестр недвижимости
 в отношении объектов недвижимости
 и документооборота



Масштаб 1:11 600

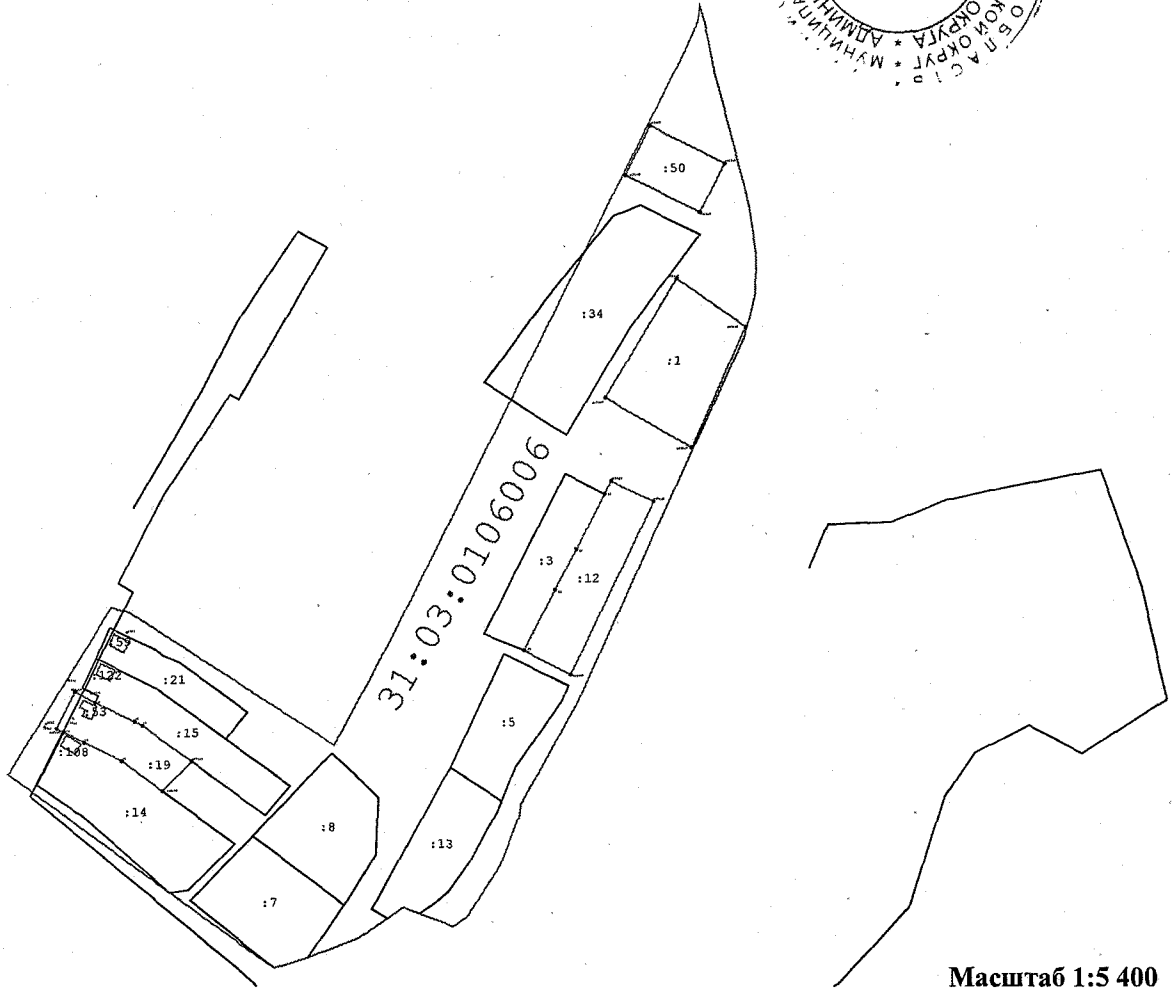
Условные обозначения:

- - Существующая часть границы, имеющиеся в ГКН сведения о которой достаточны для определения её местоположения
- - Вновь образованная часть границы, сведения о которой достаточны для определения её местоположения
- : 24 - Кадастровый номер земельного участка
- 31:10:1011009 - Обозначение кадастрового квартала
- - Граница кадастрового квартала
- 697 - Прекращающая существование точка
- н701У - Характерная точка границ земельного участка
- 379 - Существующая точка, имеющиеся в ГКН сведения о которой позволяют однозначно определить ее местоположение

Карта-план территории кадастрового квартала 31:03:0106006

Приложение № 16

УТВЕРЖДЕНО
 постановлением администрации
 Губкинского городского округа
 от «13» августа 2016 года № 1035/пн
 и документооборота


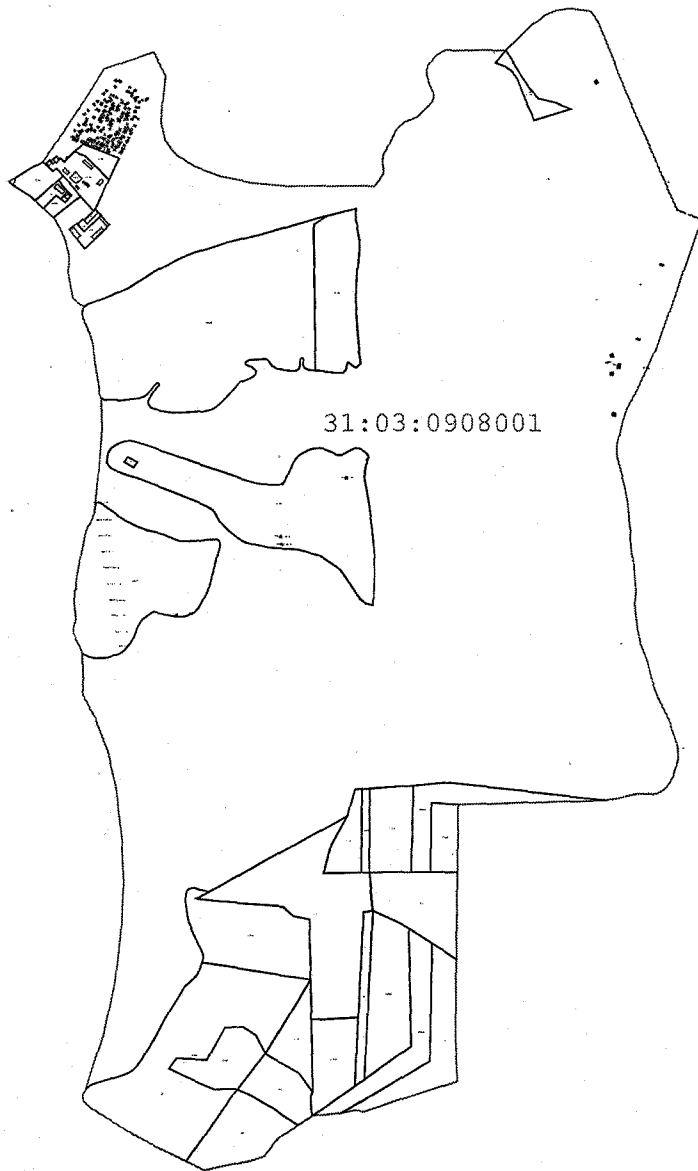


Масштаб 1:5 400

Условные обозначения:

- - Существующая часть границы, имеющиеся в ГКН сведения о которой достаточны для определения её местоположения
- - Вновь образованная часть границы, сведения о которой достаточны для определения её местоположения
- : 24 - Кадастровый номер земельного участка
- 31:10:1011009 - Обозначение кадастрового квартала
- - Граница кадастрового квартала
- 697 - Прекращающая существование точка
- н701У - Характерная точка границ земельного участка
- 379 - Существующая точка, имеющиеся в ГКН сведения о которой позволяют однозначно определить ее местоположение

Карта-план территории кадастрового квартала 31:03:0908001



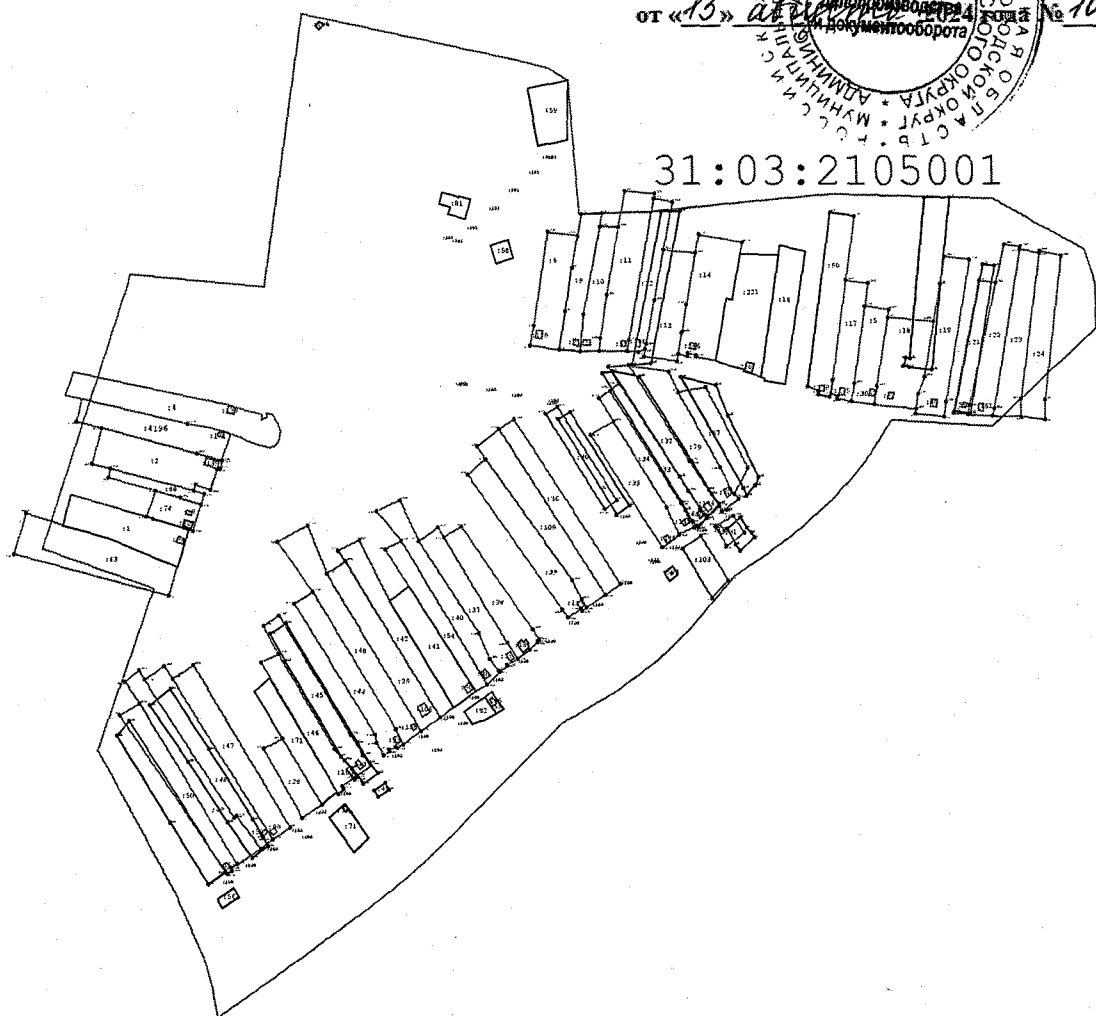
Масштаб 1:28 000

Условные обозначения:

- - Существующая часть границы, имеющиеся в ГКН сведения о которой достаточны для определения её местоположения
- - Вновь образованная часть границы, сведения о которой достаточны для определения её местоположения
- : 24 - Кадастровый номер земельного участка
- 31:10:1011009 - Обозначение кадастрового квартала
- - Граница кадастрового квартала
- 697 - Прекращающая существование точка
- н701У - Характерная точка границ земельного участка
- 379 - Существующая точка, имеющиеся в ГКН сведения о которой позволяют однозначно определить ее местоположение

Карта-план территории кадастрового квартала 31:03:2105001

Приложение № 18
 ДЕПАРТАМЕНТ ГОСУДАРСТВЕННОЙ ИМУЩЕСТВЕННОЙ КАДАСТРОВЫХ СЛУЖБ
 постановлением администрации
 Губкинского городского округа
 от «13» августа 2014 года № 1035-70
 о предоставлении сведений из Единого государственного реестра недвижимости



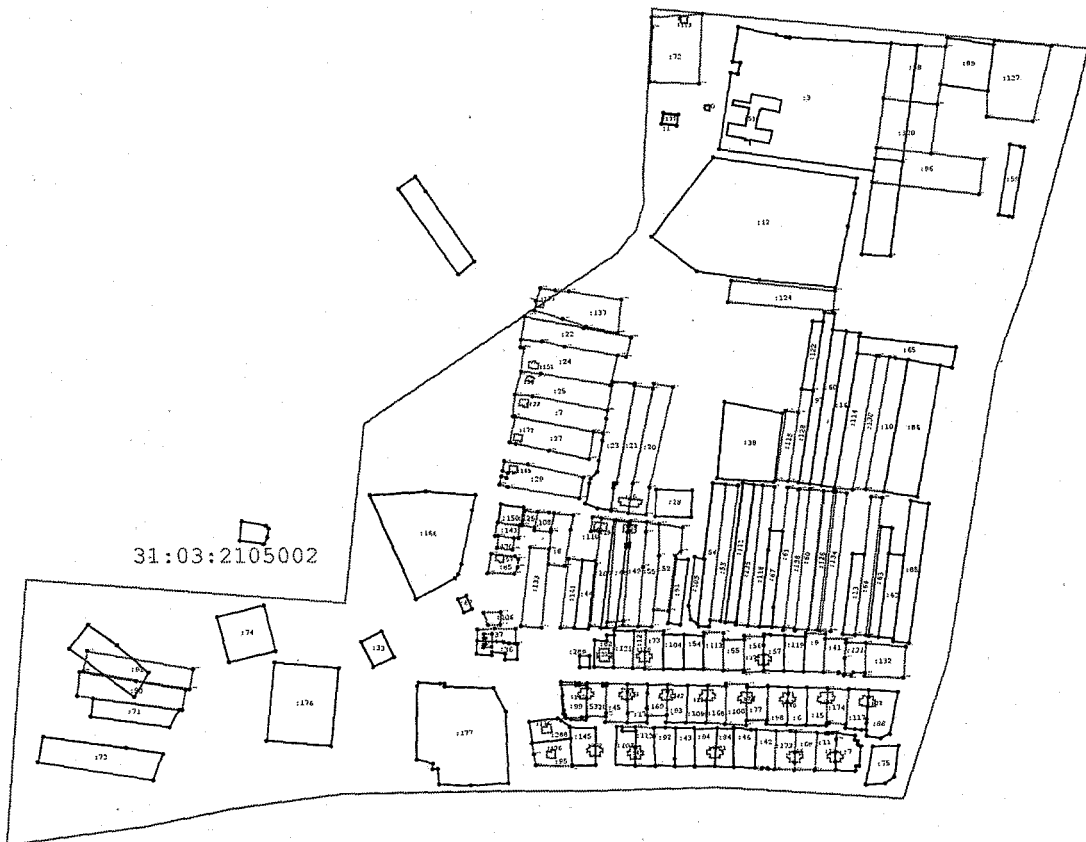
Масштаб 1:7 500

Условные обозначения:

- - Существующая часть границы, имеющиеся в ГКН сведения о которой достаточны для определения её местоположения
- - Вновь образованная часть границы, сведения о которой достаточны для определения её местоположения
- : 24 - Кадастровый номер земельного участка
- 31:10:1011009 - Обозначение кадастрового квартала
- - Граница кадастрового квартала
- 697 - Прекращающая существование точка
- н701У - Характерная точка границ земельного участка
- 379 - Существующая точка, имеющиеся в ГКН сведения о которой позволяют однозначно определить ее местоположение





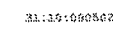

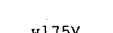
Карта-план территории кадастрового квартала 31:03:2105002

Приложение № 19
УТВЕРЖДЕНО
постановлением администрации
Губкинского городского округа
от «13» августа 2018 года № 1035/18



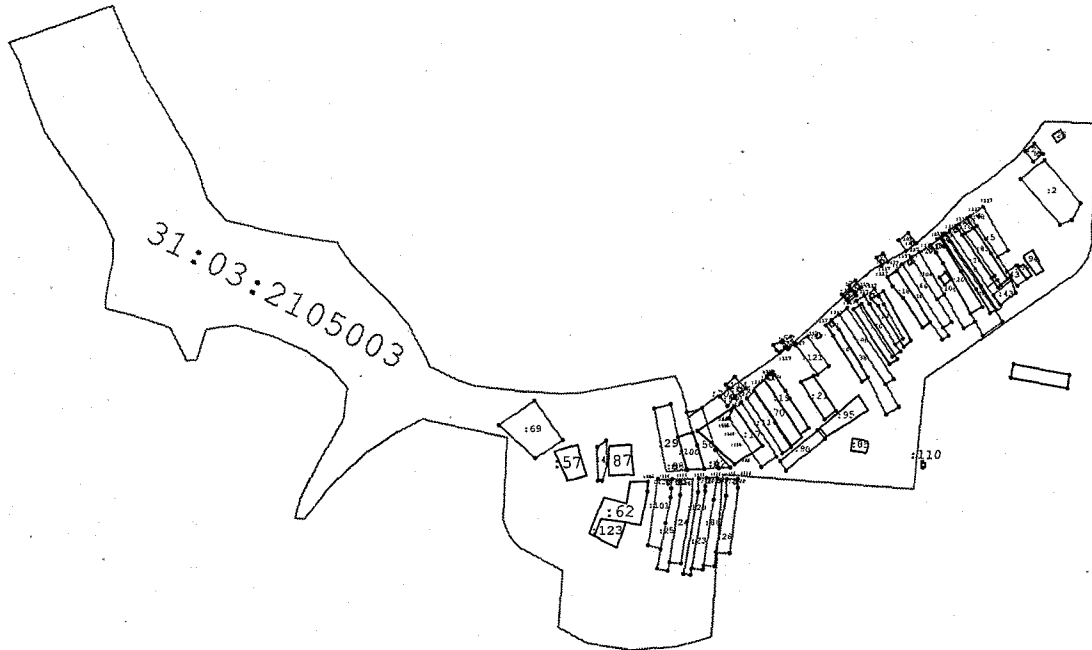
Масштаб 1:9 000

Условные обозначения:

-  - часть границы, сведения ЕГРН о которой позволяют однозначно определить ее положение на местности
-  - часть границы, местоположение которой определено при выполнении кадастровых работ
-  - Граница кадастрового квартала
-  - Номер кадастрового квартала
-  320 - Существующая точка, имеющаяся в ЕГРН, сведения о которой позволяют однозначно определить ее местоположение
-  n175y - Характерная точка границы земельного участка
-  129 - Прекращающая существование точка, сведения о которой позволяют однозначно определить ее местоположение

Карта-план территории кадастрового квартала 31:03:2105003

Приложение № 20
 СТВЕРЖДЕНО
 постановлением администрации
 Губкинского городского округа
 от «13» августа 2024 года № 1035/п

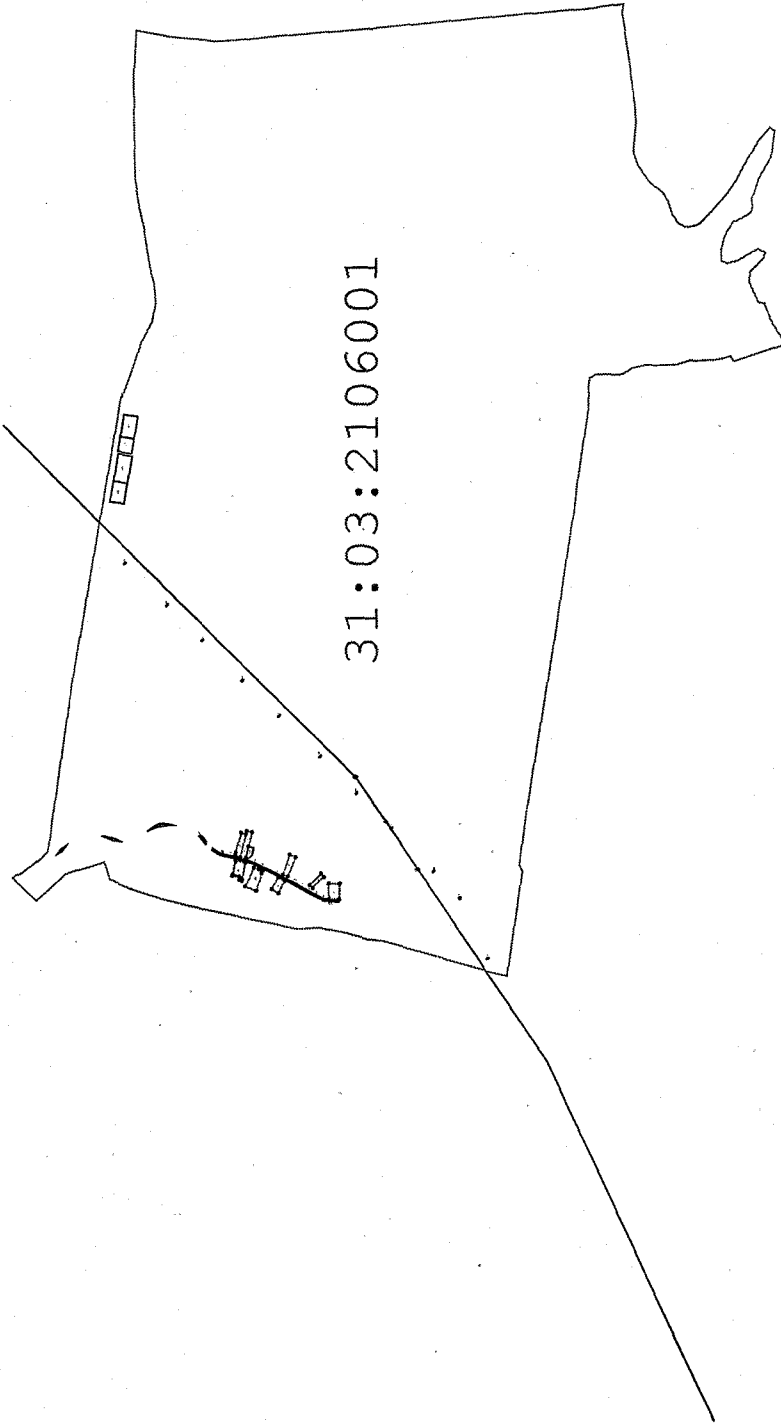


Масштаб 1:15 000

Условные обозначения:

- - Существующая часть границы, имеющиеся в ГКН сведения о которой достаточны для определения её местоположения
- - Вновь образованная часть границы, сведения о которой достаточны для определения её местоположения
- : 24 - Кадастровый номер земельного участка
- 31:10:1011009 - Обозначение кадастрового квартала
- - Граница кадастрового квартала
- 697 - Прекращающая существование точка
- н701У - Характерная точка границ земельного участка
- 379 - Существующая точка, имеющиеся в ГКН сведения о которой позволяют однозначно определить ее местоположение
- △ - Пункт государственной геодезической сети
- ← - Направления геодезических построений при определении координат характерных точек границ земельного участка

Карта-план территории кадастрового квартала 31:03:2106001



Печать: ПЕРМЬСКАЯ ОБЛАСТЬ, ГОРОД ПЕРМЬ, ВОЛЖСКОГО РАЙОНА, УЛ. ПЕРВЫЙ ПЕРЕКРЕСТОК, Д. 103570
Постановление администрации Губернского округа от «13» апреля 2012 года № 103570
ОБЛАСТЬ ПЕРМЬ, РАЙОН ВОЛЖСКИЙ, ГОРОД ПЕРМЬ, УЛ. ПЕРВЫЙ ПЕРЕКРЕСТОК, Д. 103570

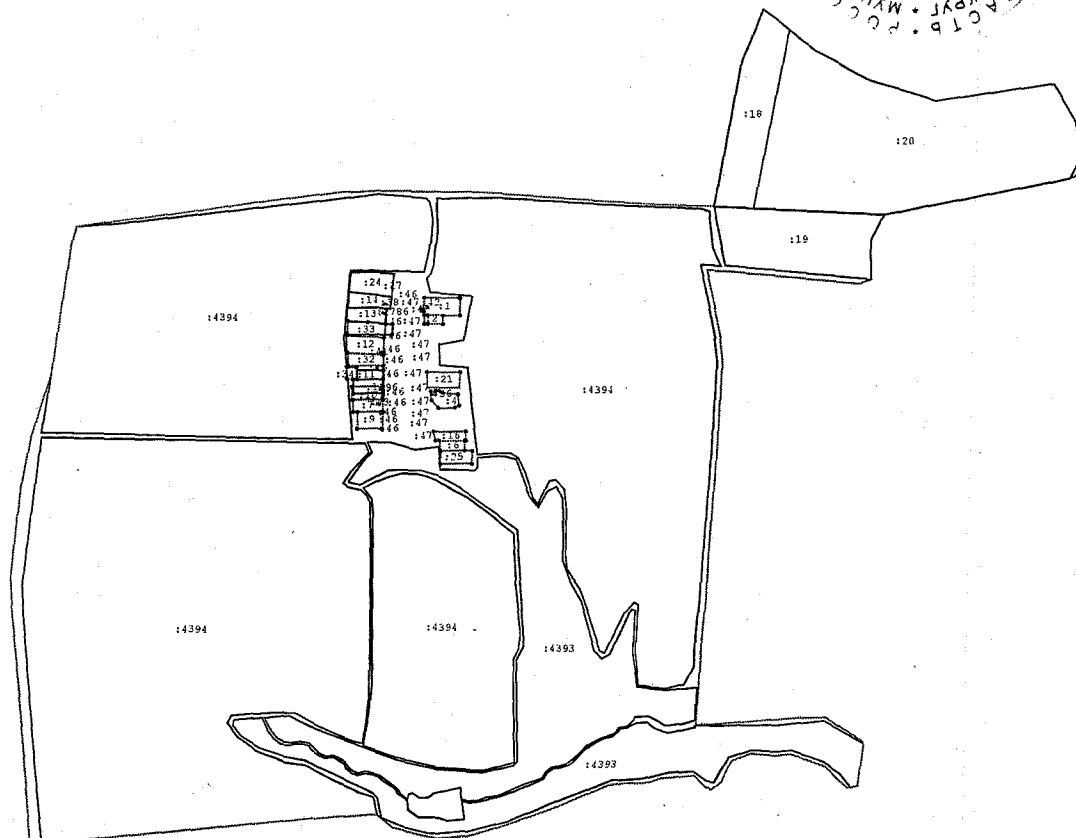
Масштаб 1:34 000

Условные обозначения:

- Существующая часть границы, имеющиеся в ГКН сведения о которой достаточны для определения её местоположения
 - Вновь образованная часть границы, сведения о которой достаточны для определения её местоположения
 - : 24 Кадастровый номер земельного участка
 - Граница кадастрового квартала
 - 701У Характерная точка границ земельного участка
 - 379 Существующая точка, имеющаяся в ГКН сведения о которой позволяют однозначно определить ее местоположение
 - 697 Прекращающая существование точка
- 31:10:1011909

Карта-план территории кадастрового квартала 31:03:2107001

Приложение № 22
 УТВЕРЖДЕНА
 постановлением администрации Губкинского городского округа
 от «13» августа 2024 года № 1035-м



31:03:2107001

Условные обозначения:

- - Существующая часть границы, имеющиеся в ГКН сведения о которой достаточны для определения её местоположения
- - Вновь образованная часть границы, сведения о которой достаточны для определения её местоположения
- : 24 - Кадастровый номер земельного участка
- 31:10:1011009 - Обозначение кадастрового квартала
- - Граница кадастрового квартала
- 697 - Прекращающая существование точка
- н701У - Характерная точка границ земельного участка
- 379 - Существующая точка, имеющиеся в ГКН сведения о которой позволяют однозначно определить её местоположение

