

ГУБКИНСКИЙ ГОРОДСКОЙ ОКРУГ
БЕЛГОРОДСКОЙ ОБЛАСТИ

АДМИНИСТРАЦИЯ ГУБКИНСКОГО ГОРОДСКОГО ОКРУГА

ПОСТАНОВЛЕНИЕ

Губкин

«12» августа 2024г.

№ 1033/а

**Об утверждении карт – планов
территорий кадастровых кварталов**

В соответствии с Федеральным законом от 24 июля 2007 года № 221-ФЗ «О кадастровой деятельности», распоряжением администрации Губкинского городского округа от 19 декабря 2023 года № 562-ра «О проведении комплексных кадастровых работ на территории Губкинского городского округа», с учетом протоколов заседаний и заключения согласительной комиссии по согласованию местоположения границ земельных участков при выполнении комплексных кадастровых работ на территории Губкинского городского округа, созданной распоряжением администрации Губкинского городского округа от 22 июня 2017 года № 343-ра «О создании согласительной комиссии по согласованию местоположения границ земельных участков при выполнении комплексных кадастровых работ на территории Губкинского городского округа» администрация Губкинского городского округа

ПОСТАНОВЛЯЕТ:

1. Утвердить карты - планы территорий кадастровых кварталов, расположенных в границах Губкинского городского округа Белгородской области, подготовленные в результате выполнения комплексных кадастровых работ, с учетными номерами:

- 31:03:0204008 (приложение № 1);
- 31:03:0204002 (приложение № 2);
- 31:03:0205001 (приложение № 3);
- 31:03:0205002 (приложение № 4);
- 31:03:0205003 (приложение № 5);
- 31:03:0205004 (приложение № 6);
- 31:03:1204001 (приложение № 7);
- 31:03:1204002 (приложение № 8);

- 31:03:1204003 (приложение № 9);
- 31:03:1204004 (приложение № 10);
- 31:03:1204006 (приложение № 11);
- 31:03:1204005 (приложение № 12);
- 31:03:1204007 (приложение № 13);
- 31:03:1201001 (приложение № 14);
- 31:03:1202001 (приложение № 15);
- 31:03:1202002 (приложение № 16);
- 31:03:1203001 (приложение № 17);
- 31:03:1207001 (приложение № 18);
- 31:03:1207002 (приложение № 19);
- 31:03:1207003 (приложение № 20);
- 31:03:1207004 (приложение № 21);
- 31:03:1207005 (приложение № 22);
- 31:03:1209001 (приложение № 23);
- 31:03:1209002 (приложение № 24);
- 31:03:1105001 (приложение № 25);
- 31:03:1110001 (приложение № 26);
- 31:03:1108001 (приложение № 27);
- 31:03:0102001 (приложение № 28);
- 31:03:0102002 (приложение № 29);
- 31:03:0102003 (приложение № 30);
- 31:03:0102004 (приложение № 31);
- 31:03:0102005 (приложение № 32);
- 31:03:0105001 (приложение № 33);
- 31:03:0105002 (приложение № 34);
- 31:03:0108001 (приложение № 35);
- 31:03:0108002 (приложение № 36).

2. Комитету по управлению муниципальной собственностью администрации Губкинского городского округа (Викторова О.В.) обеспечить в установленном действующим законодательством порядке внесение в Единый государственный реестр недвижимости сведений о земельных участках и местоположении на них зданий, сооружений, объектов незавершенного строительства, полученных в результате выполнения комплексных кадастровых работ.

3. Опубликовать постановление в средствах массовой информации.

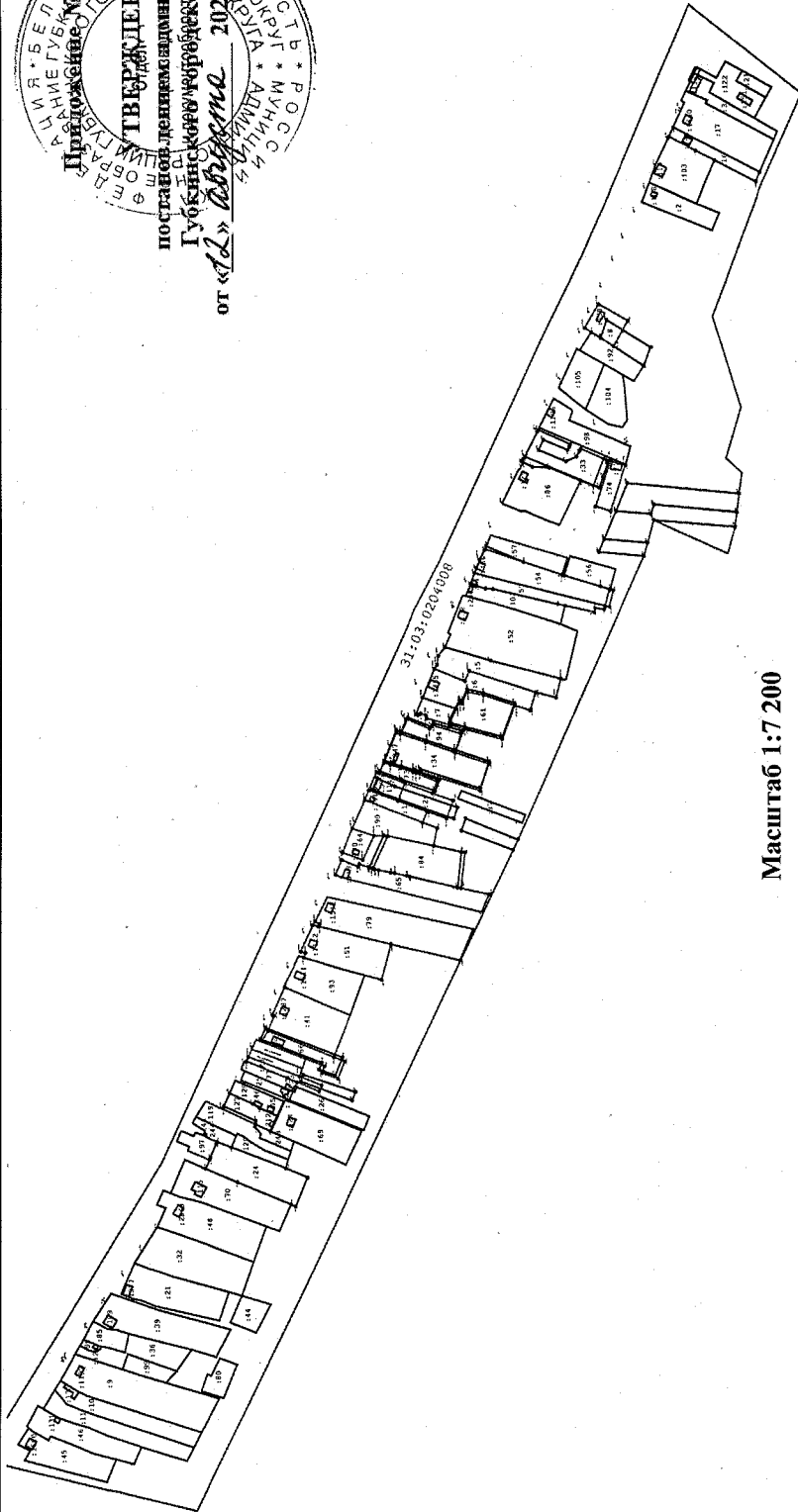
4. Контроль за исполнением постановления возложить на председателя комитета по управлению муниципальной собственностью администрации Губкинского городского округа Викторову О.В.

**Глава администрации
Губкинского городского округа**



М.А. Лобазнов

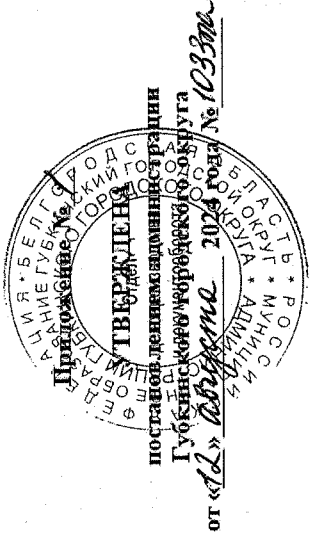
Карта-план территории кадастрового квартала 31:03:0204008



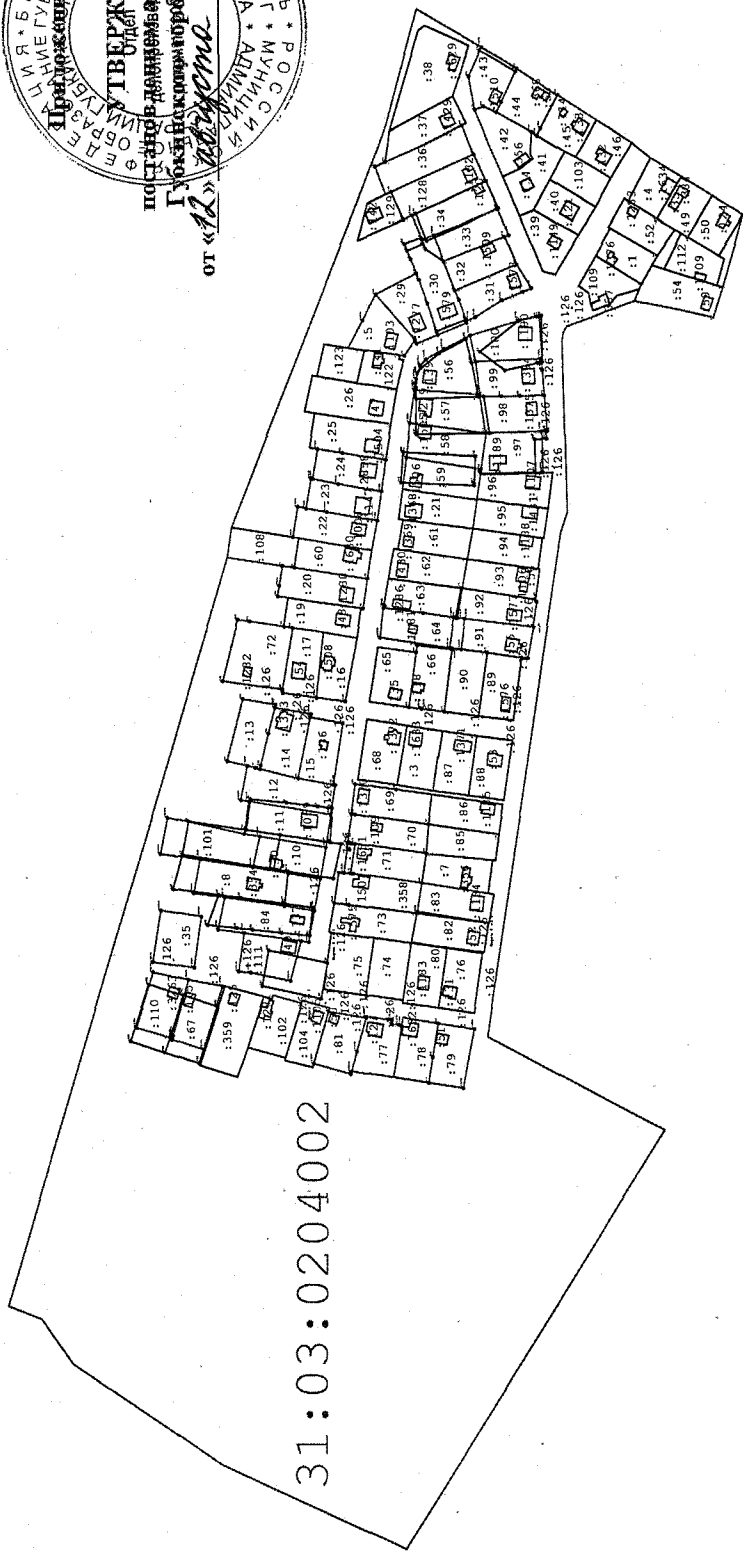

Масштаб 1:7 200

Условные обозначения:

- Существующая часть границы, имеющиеся в ГКН сведения о которой достаточны для определения её местоположения
 - Кадастровый номер земельного участка
 - 24
 - Граница кадастрового квартала
 - 697
 - Характерная точка границ земельного участка
 - 379
- 31:10:1011009
- Вновь образованная часть границы, сведения о которой достаточны для определения её местоположения
 - Обозначение кадастрового квартала
 - Прекращающая существование точка
 - Существующая точка, имеющиеся в ГКН сведения о которой позволяют однозначно определить ее местоположение



Карта-план территории кадастрового квартала 31:03:0204002



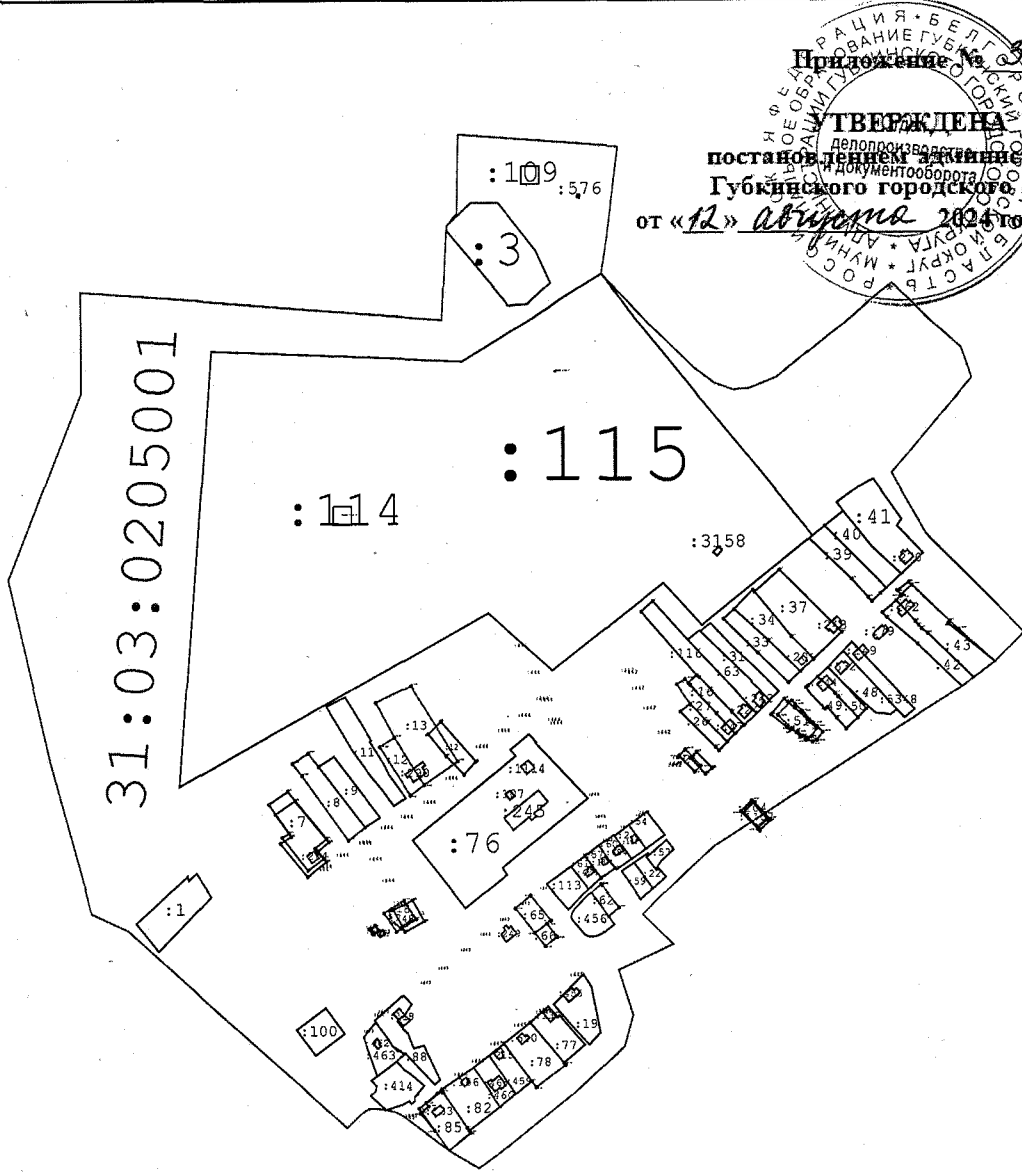
Масштаб 1:6 000

Условные обозначения:

- Существующая часть границы, имеющаяся в ГКН сведения о которой достаточны для определения её местоположения
- Вновь образованная часть границы, сведения о которой достаточны для определения её местоположения
- Кадастровый номер земельного участка
- 24 - Обозначение кадастрового квартала
- 697 - Прекращающая существование точка
- 379 - Существующая точка, имеющаяся в ГКН сведения о которой позволяют однозначно определить ее местоположение
- n701y - Характерная точка границ земельного участка

31:10:10111009

Схема границ земельных участков



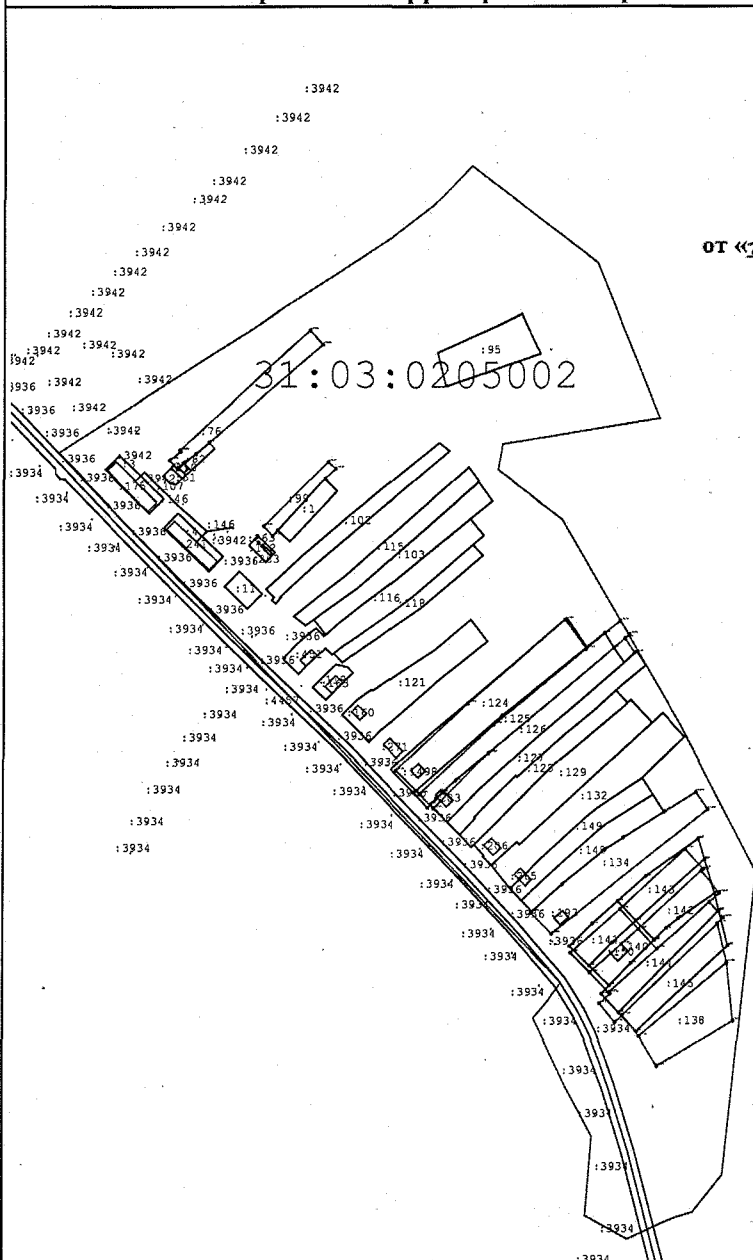
Приложение № 3
ТВЕРЖДЕНО
 деп. производств. и документооборота
 постановлением администрации
 Губкинского городского округа
 от «12» *августа* 2024 года № 103370

Масштаб 1:8 000

Условные обозначения:

- - Существующая часть границы, имеющиеся в ГКН сведения о которой достаточны для определения её местоположения
- - Вновь образованная часть границы, сведения о которой достаточны для определения её местоположения
- : 24 - Кадастровый номер земельного участка
- 31:10:1011009 - Обозначение кадастрового квартала
- - Граница кадастрового квартала
- 697 - Прекращающая существование точка
- н701У - Характерная точка границ земельного участка
- 379 - Существующая точка, имеющиеся в ГКН сведения о которой позволяют однозначно определить ее местоположение

Карта-план территории кадастрового квартала 31:03:0205002



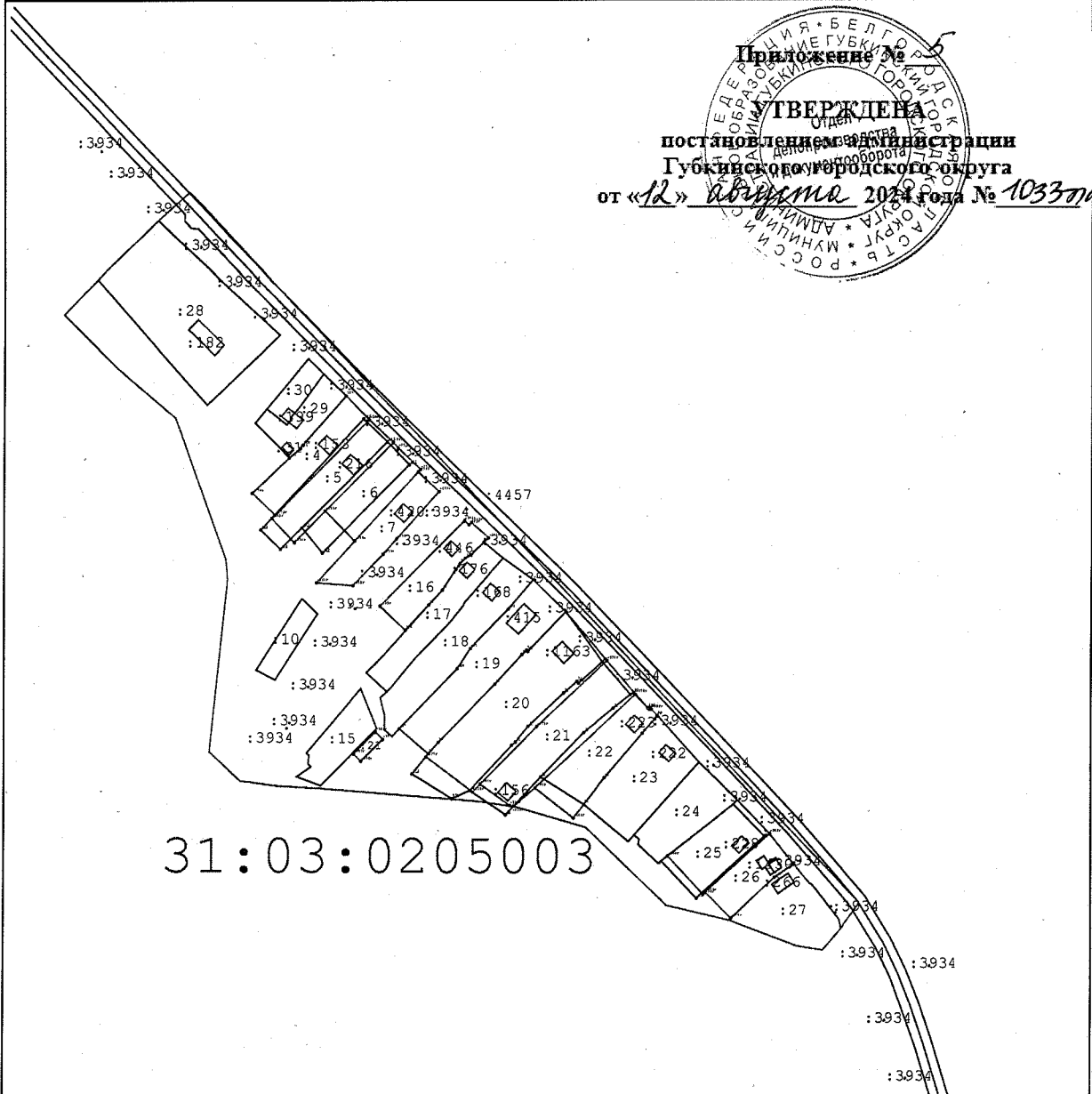
ПРИЛОЖЕНИЕ № 1
ТВЕРЖДЕНО
 постановлением администрации
 и документооборота
 Губкинского городского округа
 от «12» августа 2024 года № 10337/24

Масштаб 1:6 000

Условные обозначения:

- - Существующая часть границы, имеющиеся в ГКН сведения о которой достаточны для определения её местоположения
- - Вновь образованная часть границы, сведения о которой достаточны для определения её местоположения
- : 24 - Кадастровый номер земельного участка
- 31:10:1011009 - Обозначение кадастрового квартала
- - Граница кадастрового квартала
- 697 - Прекращающая существование точка
- н701У - Характерная точка границ земельного участка
- 379 - Существующая точка, имеющиеся в ГКН сведения о которой позволяют однозначно определить ее местоположение

Карта-план территории кадастрового квартала 31:03:0205003



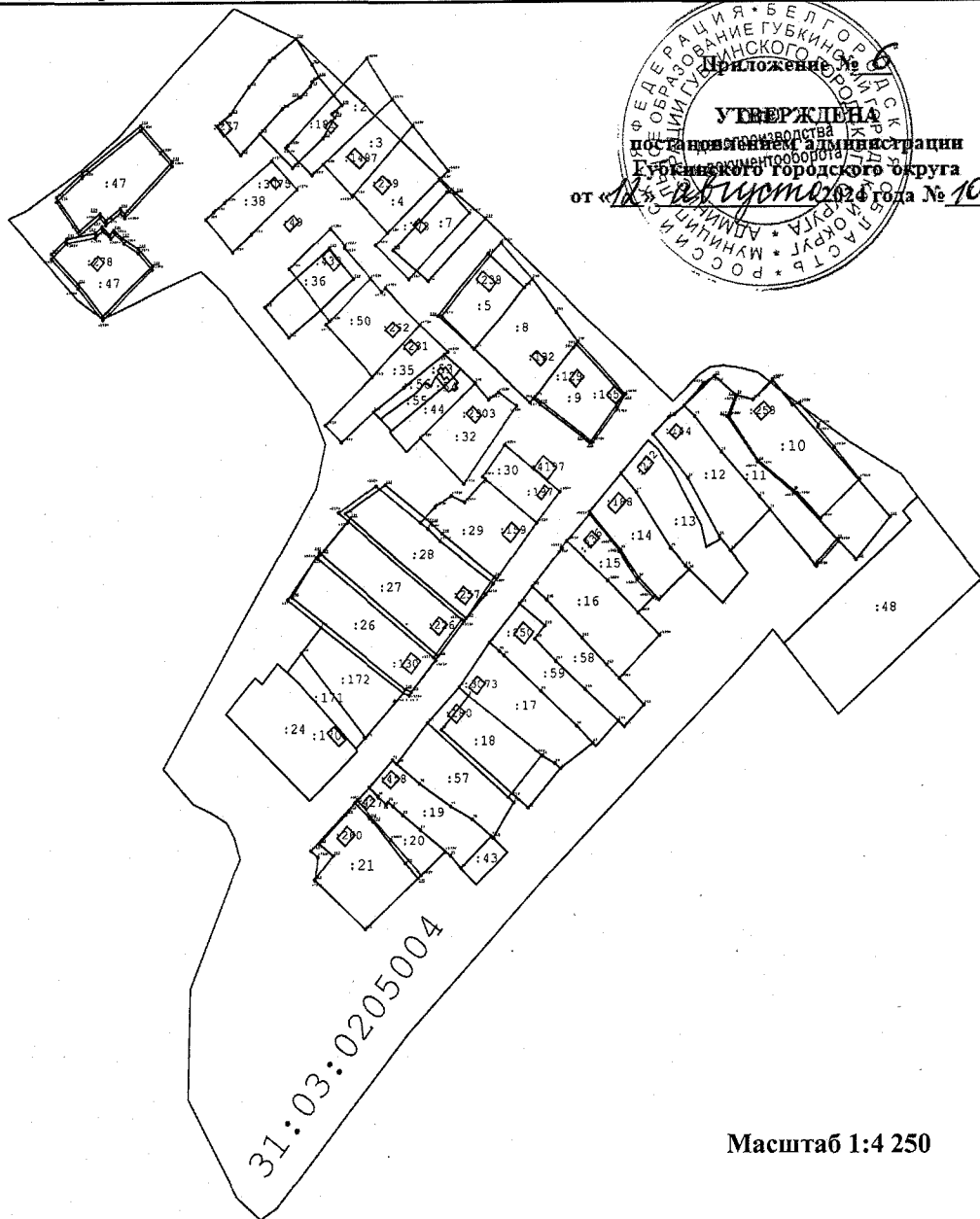
31:03:0205003

Масштаб 1:4 000

Условные обозначения:

- - Существующая часть границы, имеющиеся в ГКН сведения о которой достаточны для определения её местоположения
- - Вновь образованная часть границы, сведения о которой достаточны для определения её местоположения
- : 24 - Кадастровый номер земельного участка
- 31:10:1011009 - Обозначение кадастрового квартала
- - Граница кадастрового квартала
- 697 - Прекращающая существование точка
- н701У - Характерная точка границ земельного участка
- 379 - Существующая точка, имеющиеся в ГКН сведения о которой позволяют однозначно определить ее местоположение

Карта-план территории кадастрового квартала 31:03:0205004



Приложение № 6
УТВЕРЖДЕНА
 постановлением администрации
 Губкинского городского округа
 от «14» августа 2018 года № 1033/18

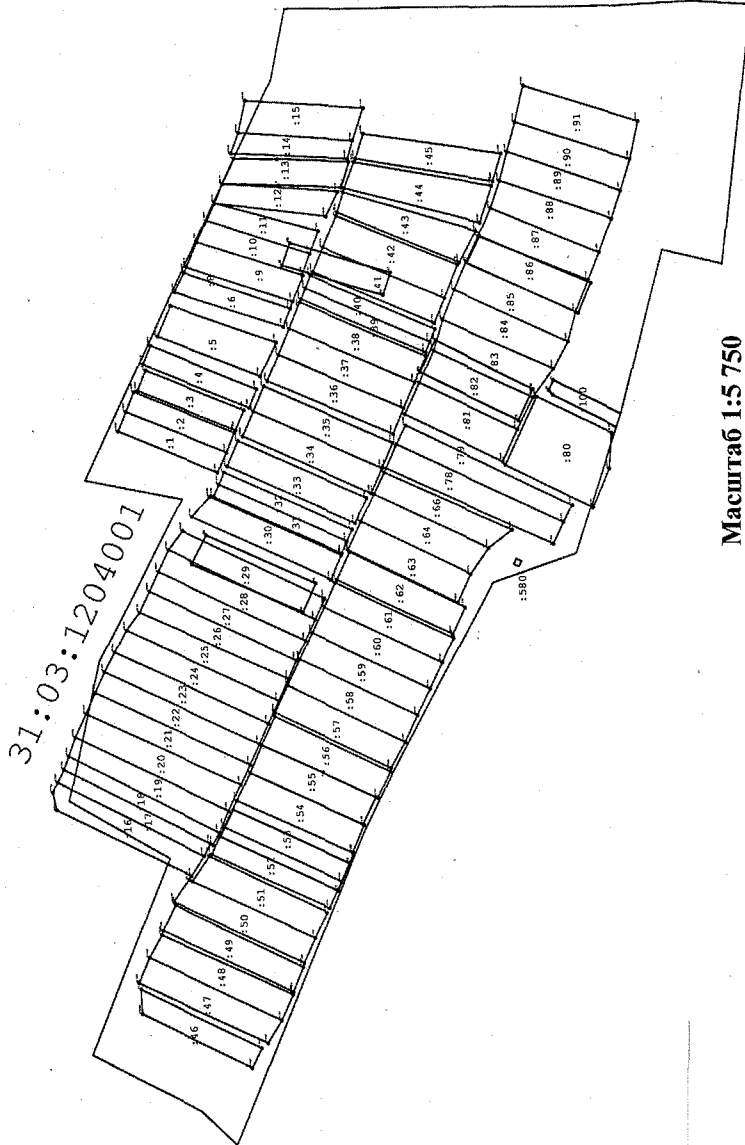
31:03:0205004

Масштаб 1:4 250

Условные обозначения:

- - Существующая часть границы, имеющиеся в ГКН сведения о которой достаточны для определения её местоположения
- - Вновь образованная часть границы, сведения о которой достаточны для определения её местоположения
- : 24 - Кадастровый номер земельного участка
- 31:10:1011009 - Обозначение кадастрового квартала
- - Граница кадастрового квартала
- 697 - Прекращающая существование точка
- н701У - Характерная точка границ земельного участка
- 379 - Существующая точка, имеющиеся в ГКН сведения о которой позволяют однозначно определить ее местоположение

Карта-план территории кадастрового квартала 31:03:1204001



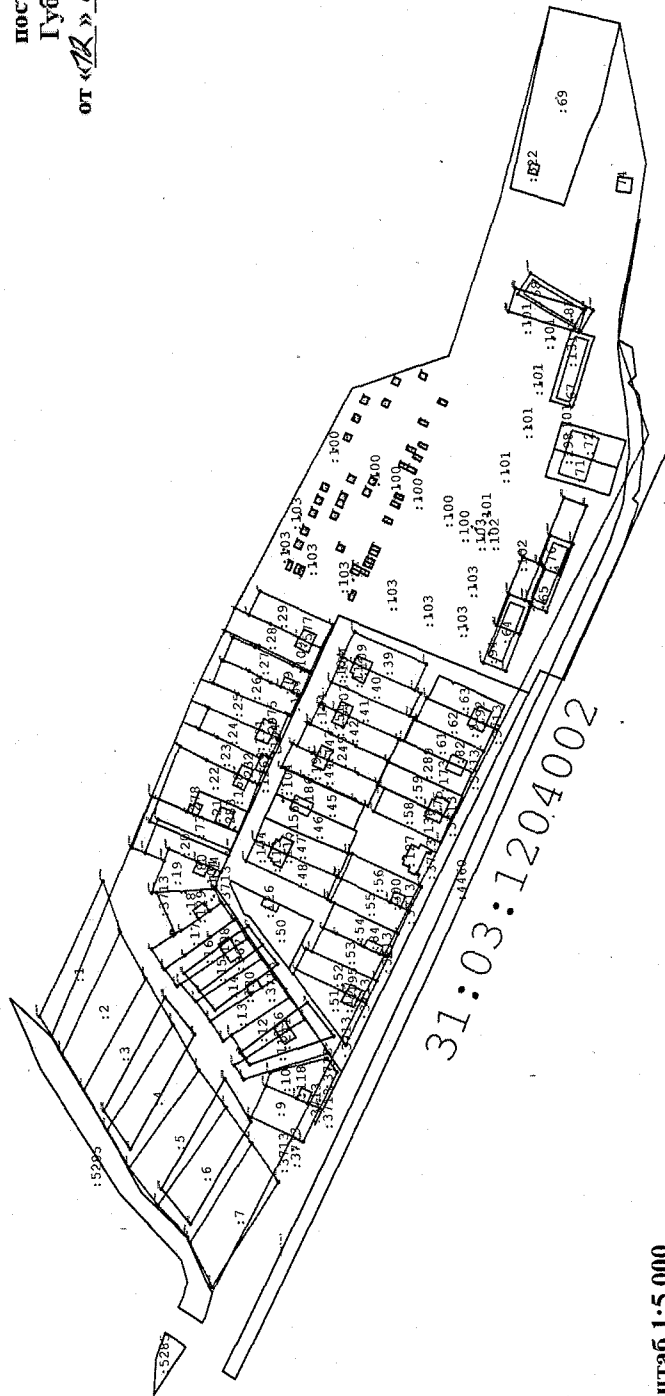

Примечание № 4
 УТВЕРЖДЕНО
 ПОСТАНОВЛЕНИЕМ АДМИНИСТРАЦИИ
 ГОБУКНСКОГО РАЙОНА
 ОТ «12» АВГУСТА 2020 ГОДА № 10337/п

Условные обозначения:

- часть границы, сведения ЕГРН о которой позволяют однозначно определить ее положение на местности
- Граница кадастрового квартала
- Существующая точка, имеющаяся в ЕГРН, сведения о которой позволяют однозначно определить ее местоположение
- Прекращающая существование точка, сведения о которой позволяют однозначно определить ее местоположение
- часть границы, местоположение которой определено при выполнении кадастровых работ
- Номер кадастрового квартала
- Характерная точка границы земельного участка

31:10:0905029
 и175У

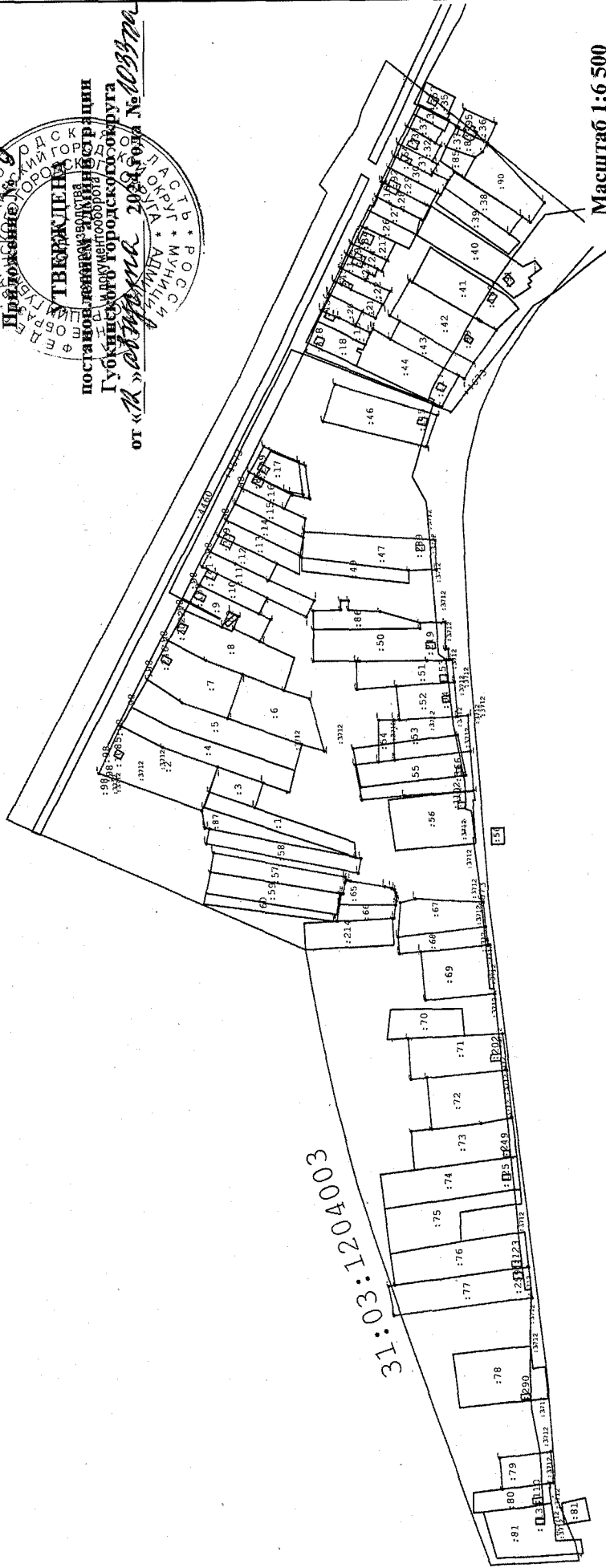
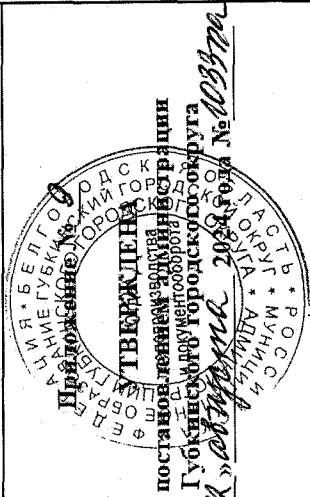
Карта-план территории кадастрового квартала 31:03:1204002



Масштаб 1:5 000
Условные обозначения:

- - Существующая часть границы, имеющиеся в ГКН сведения о которой достаточны для определения её местоположения
- - Вновь образованная часть границы, сведения о которой достаточны для определения её местоположения
- : 24 - Кадастровый номер земельного участка
- - Граница кадастрового квартала
- 701У - Характерная точка границ земельного участка
- 31:10:1011009 - Обозначение кадастрового квартала
- 697 - Прекращающая существование точка
- 379 - Существующая точка, имеющаяся в ГКН сведения о которой позволяют однозначно определить её местоположение

Карта-план территории кадастрового квартала 31:03:1204003



Масштаб 1:6 500

Условные обозначения:

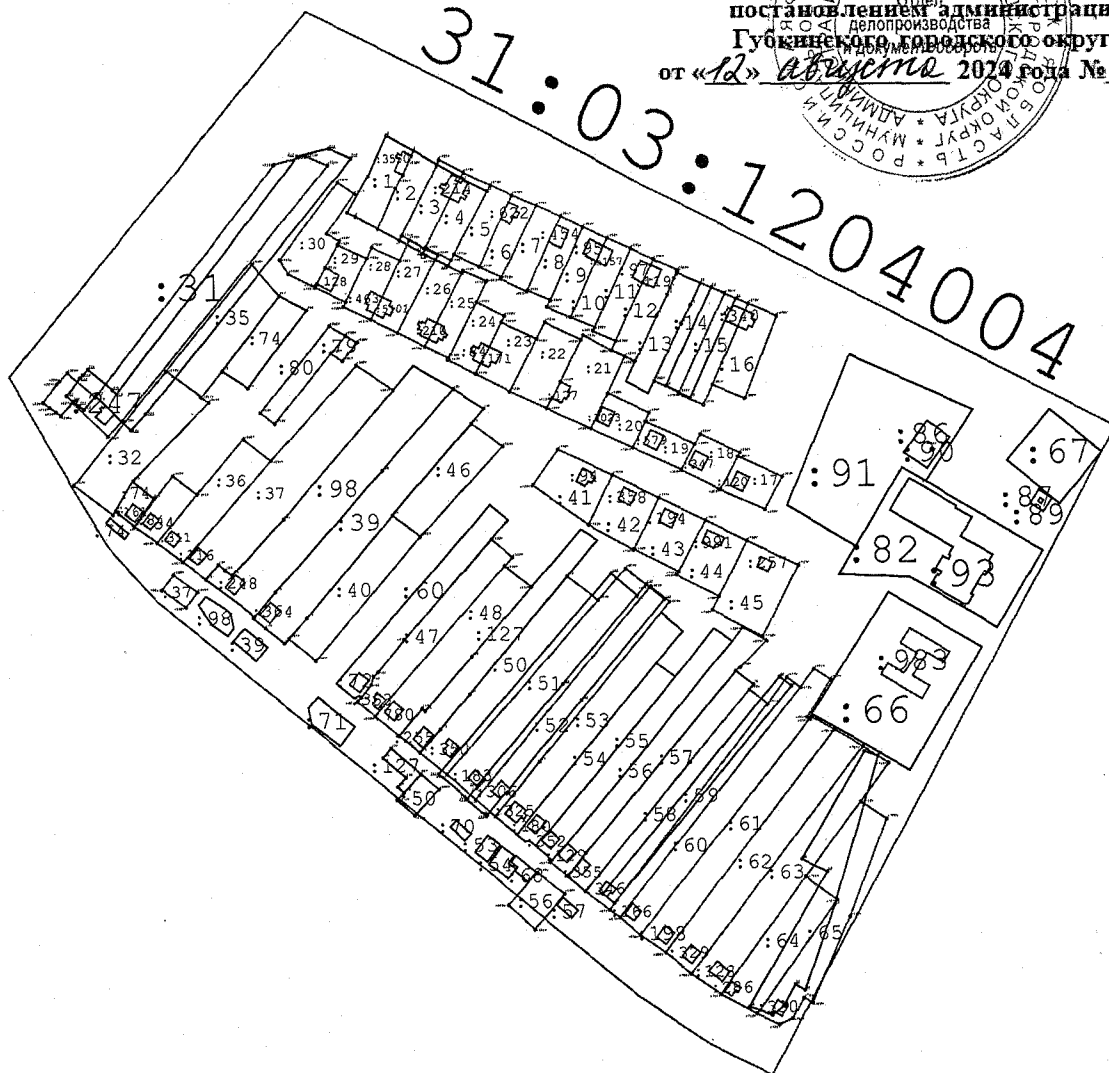
- Существующая часть границы, имеющаяся в ГКН сведения о которой достаточны для определения её местоположения
- Вновь образованная часть границы, сведения о которой достаточны для определения её местоположения
- Кадастровый номер земельного участка
- Граница кадастрового квартала
- n701y — Характерная точка границ земельного участка
- 31:10:1011009 — Обозначение кадастрового квартала
- 697 — Прекращающая существование точка
- 379 — Существующая точка, имеющаяся в ГКН сведения о которой позволяют однозначно определить ее местоположение

Схема границ земельных участков



предложение № 10
 УТВЕРЖДЕНА
 постановлением администрации
 делопроизводства
 Губкинского городского округа
 от «12» августа 2014 года № 1033па

31:03:1204004

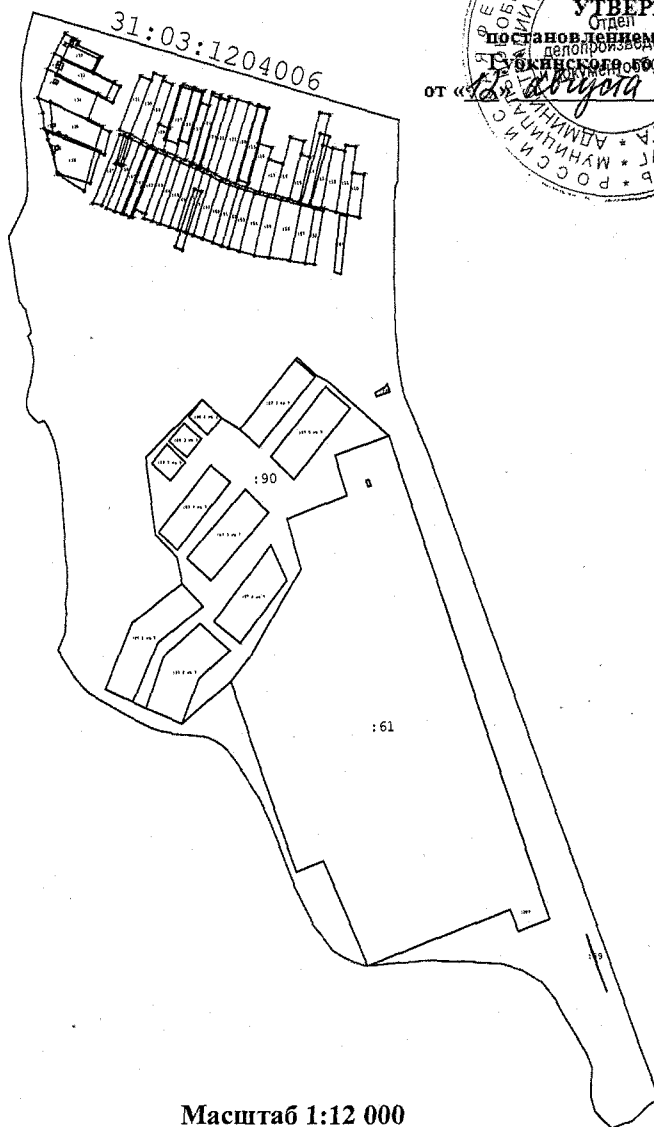



Масштаб 1:4 800

Условные обозначения:

- - Существующая часть границы, имеющиеся в ГКН сведения о которой достаточны для определения её местоположения
- - Вновь образованная часть границы, сведения о которой достаточны для определения её местоположения
- : 24 - Кадастровый номер земельного участка
- 31:10:1011009 - Обозначение кадастрового квартала
- - Граница кадастрового квартала
- 697 - Прекращающая существование точка
- н701У - Характерная точка границ земельного участка
- 379 - Существующая точка, имеющиеся в ГКН сведения о которой позволяют однозначно определить ее местоположение

Карта-план территории кадастрового квартала 31:03:1204006



Масштаб 1:12 000

Условные обозначения:

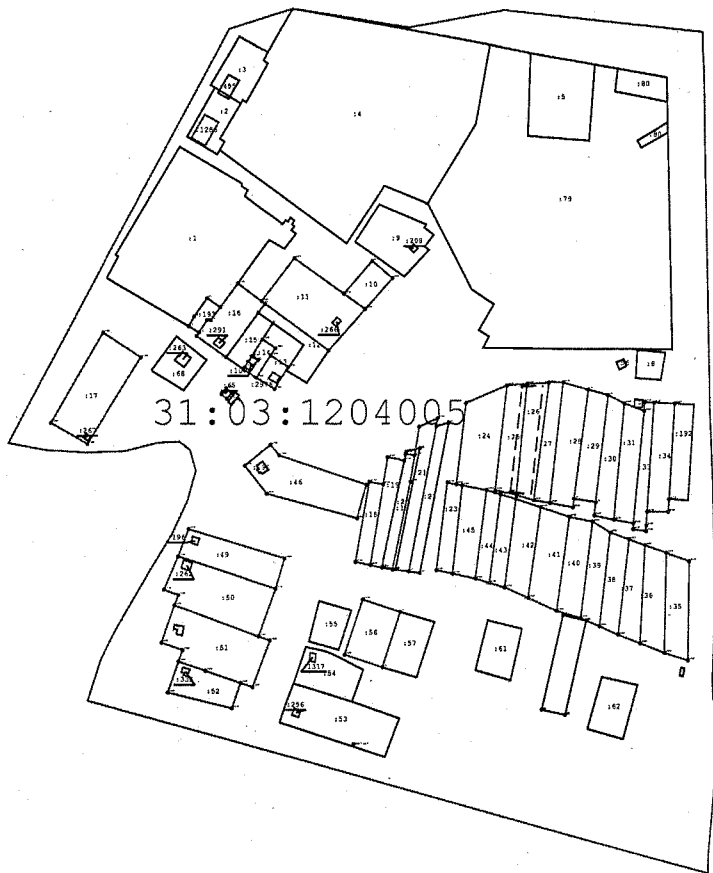
- - Существующая часть границы, имеющиеся в ГКН сведения о которой достаточны для определения её местоположения
- - Вновь образованная часть границы, сведения о которой достаточны для определения её местоположения
- : 24 - Кадастровый номер земельного участка
- 31:10:1011009 - Обозначение кадастрового квартала
- - Граница кадастрового квартала
- 697 - Прекращающая существование точка
- н701У - Характерная точка границ земельного участка
- 379 - Существующая точка, имеющиеся в ГКН сведения о которой позволяют однозначно определить ее местоположение

Карта-план территории кадастрового квартала 31:03:1204005

Приложение № 1

ПОТВЕРЖДЕНА
 постановление Правительства
 Губкинского городского округа

от «12» августа 2024 года № 1033/м



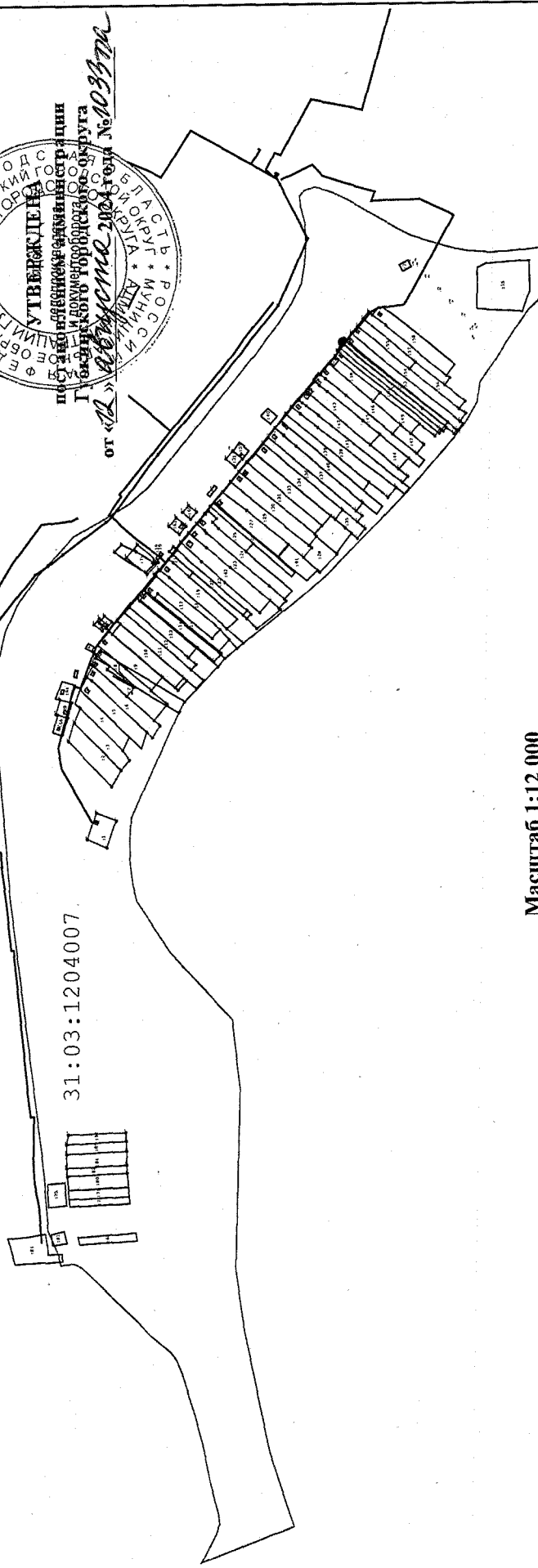
31:03:1204005

Масштаб 1:7 500

Условные обозначения:

- - Существующая часть границы, имеющиеся в ГКН сведения о которой достаточны для определения её местоположения
- - Вновь образованная часть границы, сведения о которой достаточны для определения её местоположения
- : 24 - Кадастровый номер земельного участка
- 31:10:1011009 - Обозначение кадастрового квартала
- - Граница кадастрового квартала
- 697 - Прекращающая существование точка
- н701У - Характерная точка границ земельного участка
- 379 - Существующая точка, имеющиеся в ГКН сведения о которой позволяют однозначно определить ее местоположение

Карта-план территории кадастрового квартала 31:03:1204007



31:03:1204007

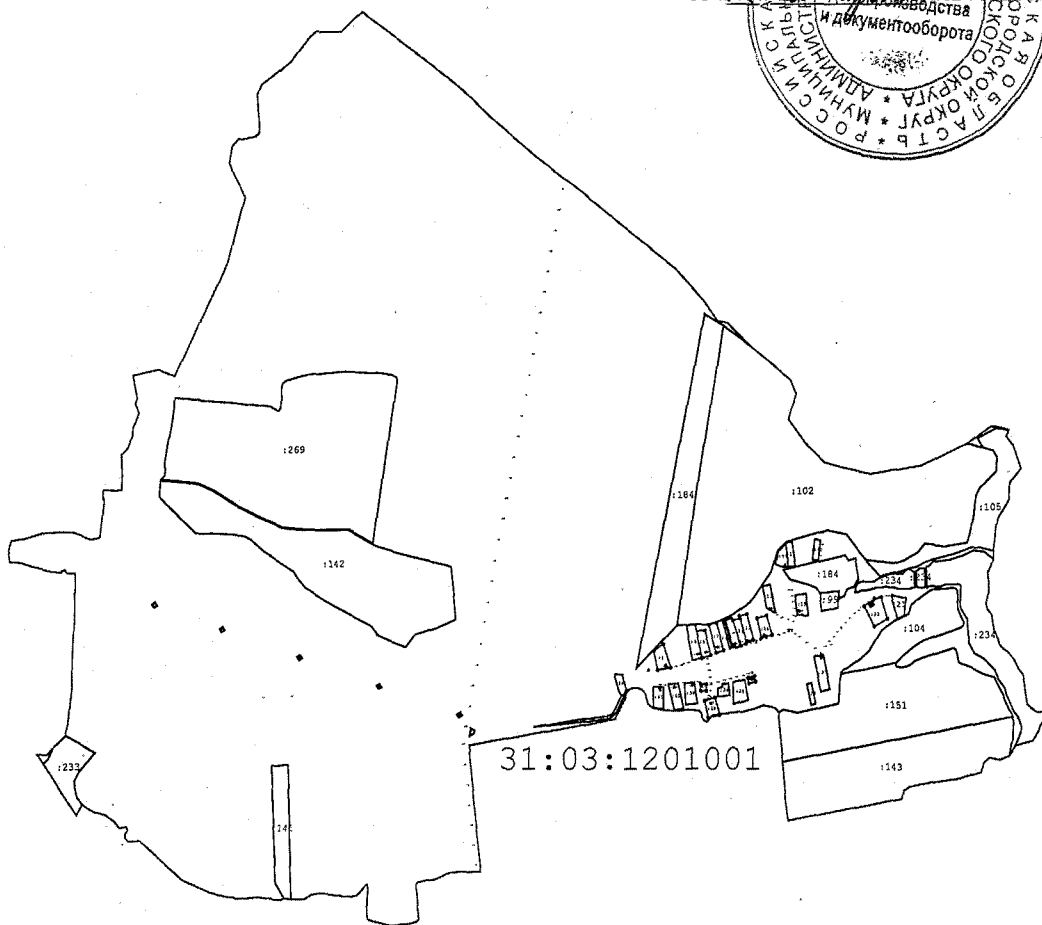

УТВЕРЖДЕНО
 ПОСТАНОВЛЕНИЕМ АДМИНИСТРАЦИИ
 ГОРОДА МОСКВЫ ОТ 10.03.2011 № 103/11
 от «11» марта 2011 года № 103/11
 ПРИКАЗ № 24

Масштаб 1:12 000

Условные обозначения:

- - Существующая часть границы, имеющиеся в ГКН сведения о которой достаточны для определения её местоположения
- - Новь образованная часть границы, сведения о которой достаточны для определения её местоположения
- 24 - Кадастровый номер земельного участка
- 697 - Граница кадастрового квартала
- 379 - Характерная точка границ земельного участка
- △ - Пункт государственной геодезической сети
- - Существующая точка, имеющиеся в ГКН сведения о которой позволяют однозначно определить ее местоположение

Карта-план территории кадастрового квартала 31:03:1201001



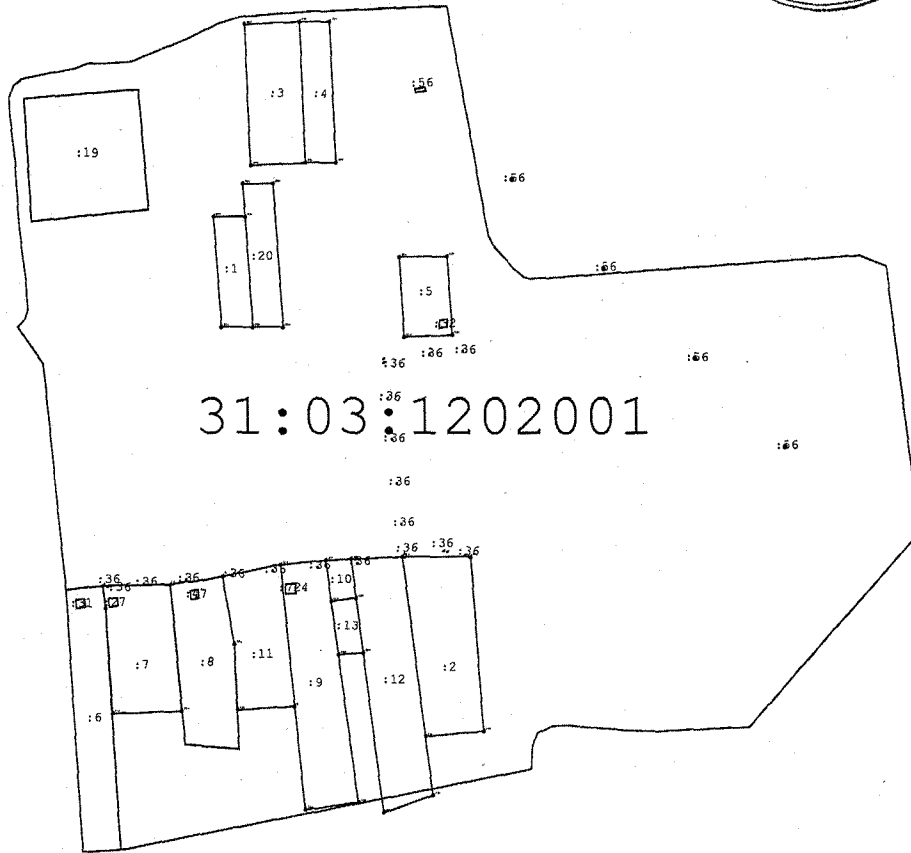
Масштаб 1:35 000

Условные обозначения:

- - Существующая часть границы, имеющиеся в ГКН сведения о которой достаточны для определения её местоположения
- - Вновь образованная часть границы, сведения о которой достаточны для определения её местоположения
- : 24 - Кадастровый номер земельного участка
- 31:10:1011009 - Обозначение кадастрового квартала
- - Граница кадастрового квартала
- 697 - Прекращающая существование точка
- н701У - Характерная точка границ земельного участка
- 379 - Существующая точка, имеющиеся в ГКН сведения о которой позволяют однозначно определить ее местоположение

Карта-план территории кадастрового квартала 31:03:1202001

Приложение № 15
УТВЕРЖДЕНА
 Отдел
 постановлением администрации
 Губинского городского округа
 от «12» августа 2024 года № 1033711




Масштаб 1:5 500

Условные обозначения:

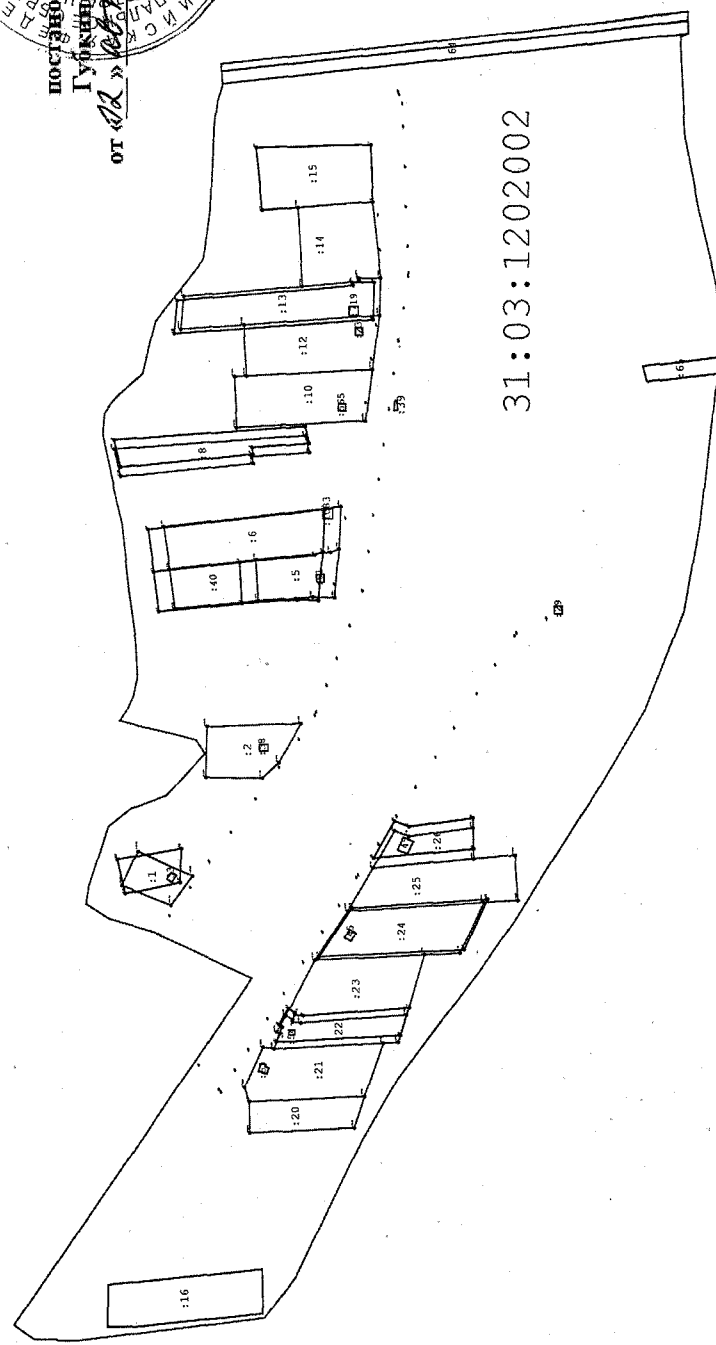
- - Существующая часть границы, имеющиеся в ГКН сведения о которой достаточны для определения её местоположения
- - Вновь образованная часть границы, сведения о которой достаточны для определения её местоположения
- :24 - Кадастровый номер земельного участка
- 31:10:1011009 - Обозначение кадастрового квартала
- - Граница кадастрового квартала
- 697 - Прекращающая существование точка
- н701У - Характерная точка границ земельного участка
- 379 - Существующая точка, имеющиеся в ГКН сведения о которой позволяют однозначно определить её местоположение

Карта-план территории кадастрового квартала 31:03:1202002

Приложение № 16



постановлением администрации
Городского округа
от «22» Мая 2016 года № 1033002



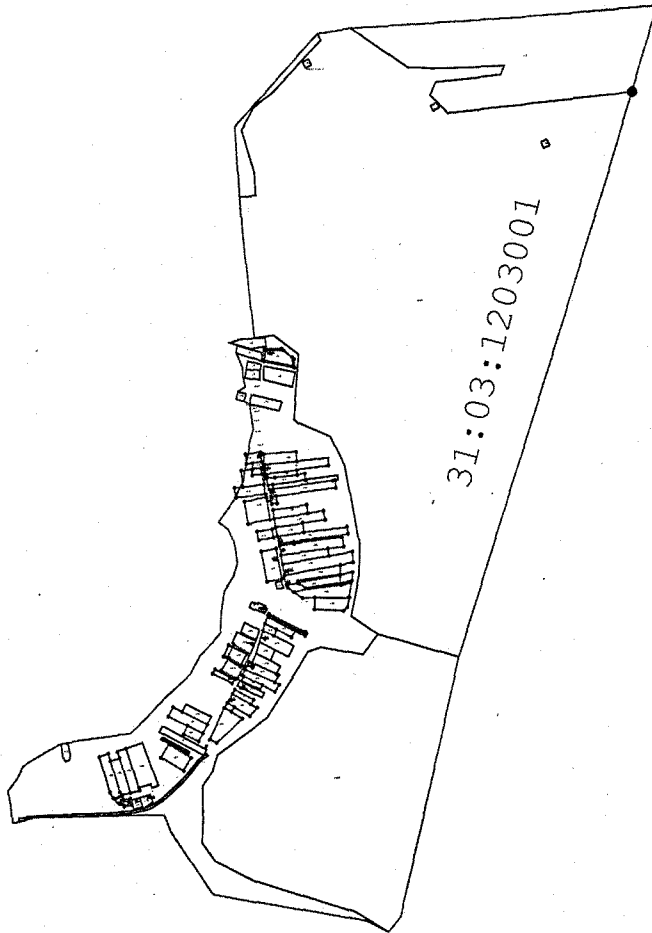
31:03:1202002

Масштаб 1:6 000
Условные обозначения:

- Существующая часть границы, имеющиеся в ГКН сведения о которой достаточны для определения её местоположения
- Кадастровый номер земельного участка
- Граница кадастрового квартала
- 701У - Характерная точка границ земельного участка
- Вновь образованная часть границы, сведения о которой достаточны для определения её местоположения
- Обозначение кадастрового квартала
- 31:10:1011009
- 697 - Прекращающая существование точка
- 379 - Существующая точка, имеющиеся в ГКН сведения о которой позволяют однозначно определить ее местоположение

Карта-план территории кадастрового квартала 31:03:1203001

Приложение № 1
УТВЕРЖЕНА
Отдел
постановлением администрации
Губкинского городского округа
от «12» августа 2024 года № 303/М

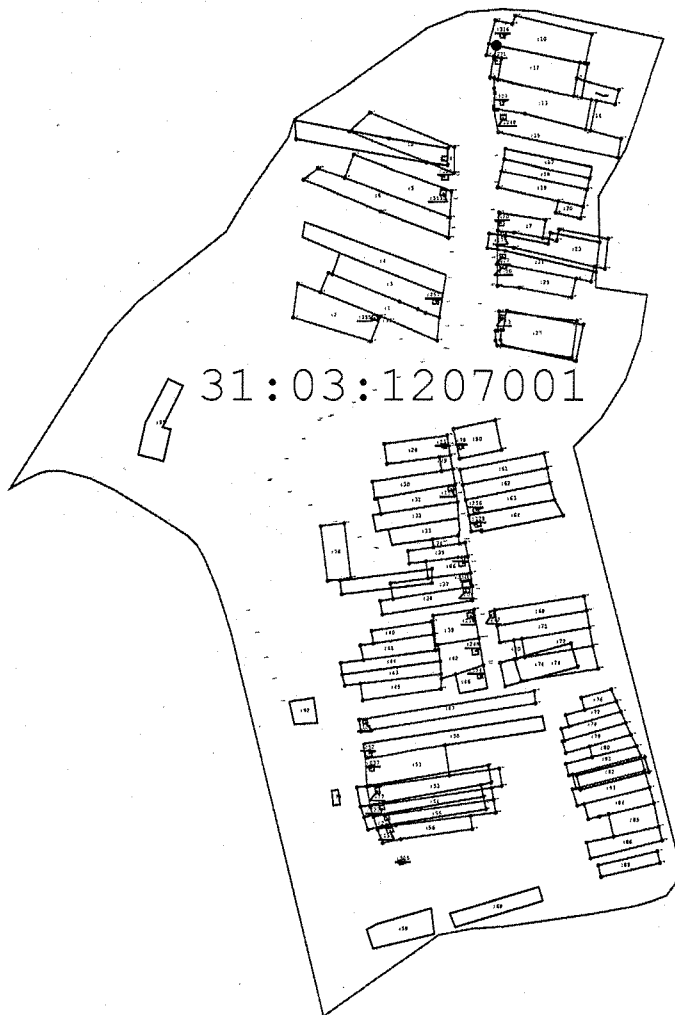



Масштаб 1:23 000

Условные обозначения:

- - Существующая часть границы, имеющиеся в ГКН сведения о которой достаточны для определения её местоположения
- - Вновь образованная часть границы, сведения о которой достаточны для определения её местоположения
- : 24 - Кадастровый номер земельного участка
- 31:10:1011009 - Обозначение кадастрового квартала
- - Граница кадастрового квартала
- 697 - Прекращающая существование точка
- н701У - Характерная точка границ земельного участка
- 379 - Существующая точка, имеющиеся в ГКН сведения о которой позволяют однозначно определить ее местоположение

Карта-план территории кадастрового квартала 31:03:1207001

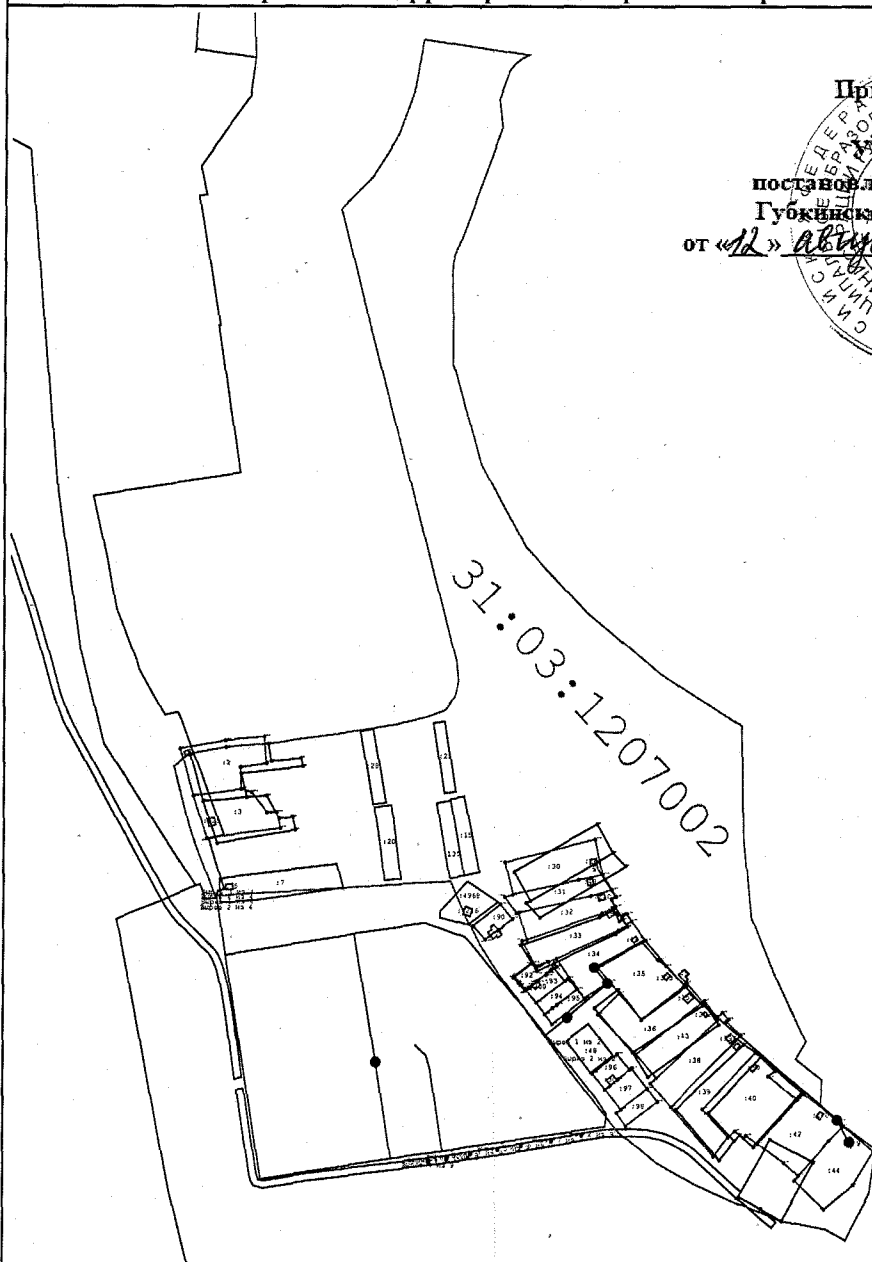


Масштаб 1:10 000

Условные обозначения:

- - Существующая часть границы, имеющиеся в ГКН сведения о которой достаточны для определения её местоположения
- - Вновь образованная часть границы, сведения о которой достаточны для определения её местоположения
- : 24 - Кадастровый номер земельного участка
- 31:10:1011009 - Обозначение кадастрового квартала
- - Граница кадастрового квартала
- 697 - Прекращающая существование точка
- _{н701У} - Характерная точка границ земельного участка
- ₃₇₉ - Существующая точка, имеющиеся в ГКН сведения о которой позволяют однозначно определить ее местоположение

Карта-план территории кадастрового квартала 31:03:1207002



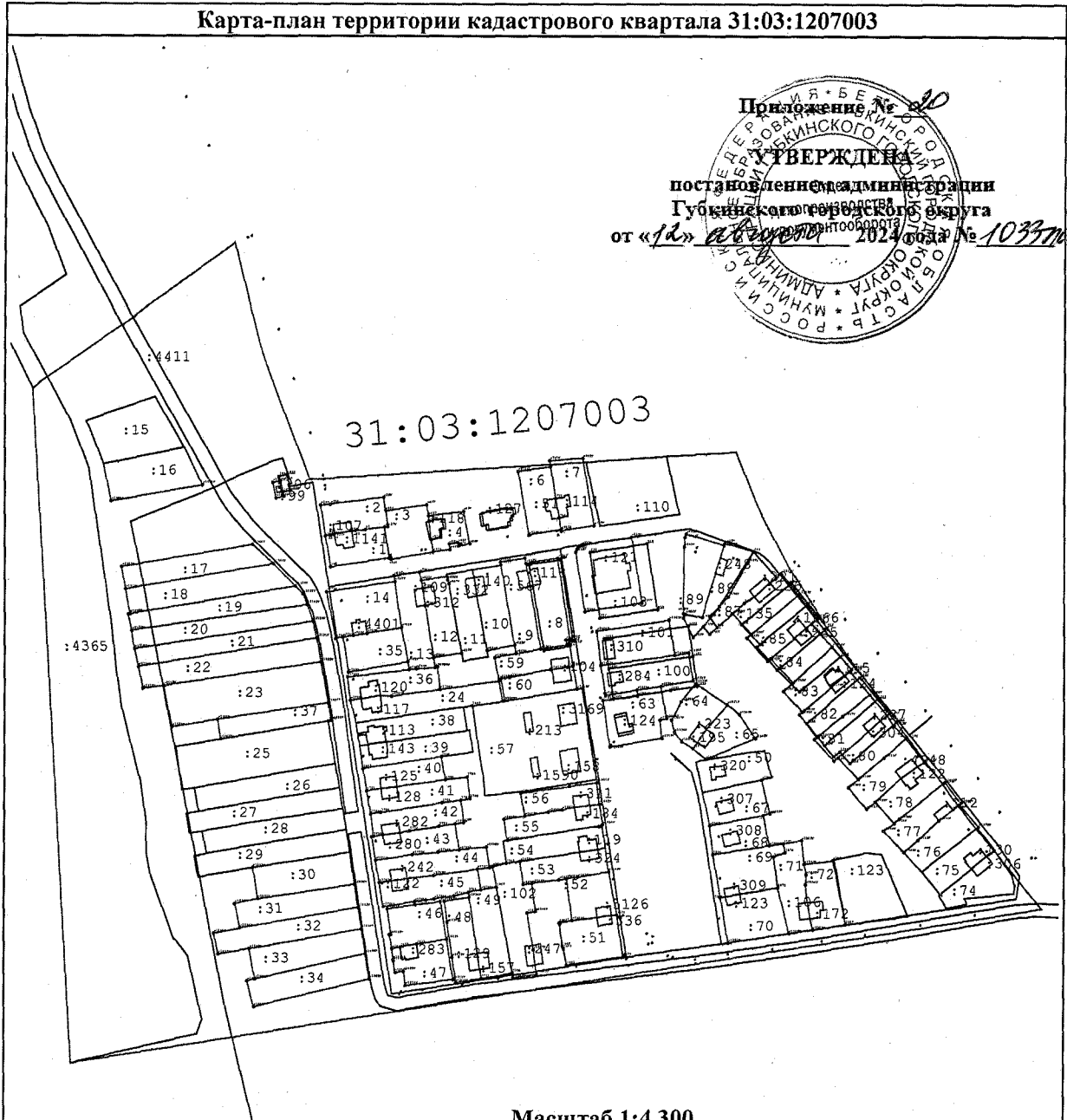
Приложение № 19
 УТВЕРЖДЕНА
 постановлением администрации
 Губкинского городского округа
 от «12» августа 2014 года № 1033/м

Масштаб 1:9 000

Условные обозначения:

- - Существующая часть границы, имеющиеся в ГКН сведения о которой достаточны для определения её местоположения
- - Вновь образованная часть границы, сведения о которой достаточны для определения её местоположения
- : 24 - Кадастровый номер земельного участка
- 31:10:1011009 - Обозначение кадастрового квартала
- - Граница кадастрового квартала
- 697 - Прекращающая существование точка
- н701У - Характерная точка границ земельного участка
- 379 - Существующая точка, имеющиеся в ГКН сведения о которой позволяют однозначно определить ее местоположение

Карта-план территории кадастрового квартала 31:03:1207003



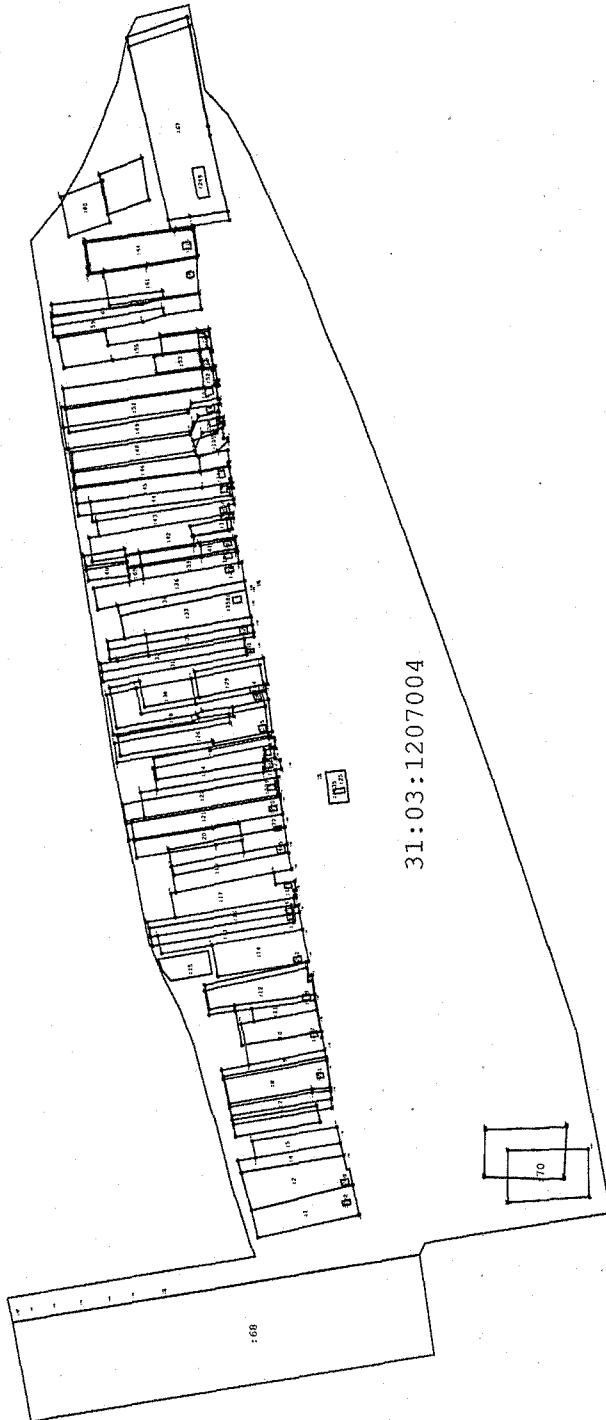

31:03:1207003

Масштаб 1:4 300

Условные обозначения:

- - Существующая часть границы, имеющиеся в ГКН сведения о которой достаточны для определения её местоположения
- - Вновь образованная часть границы, сведения о которой достаточны для определения её местоположения
- : 24 - Кадастровый номер земельного участка
- 31:10:1011009 - Обозначение кадастрового квартала
- - Граница кадастрового квартала
- 697 - Прекращающая существование точка
- 701У - Характерная точка границ земельного участка
- 379 - Существующая точка, имеющиеся в ГКН сведения о которой позволяют однозначно определить её местоположение

Карта-план территории кадастрового квартала 31:03:1207004



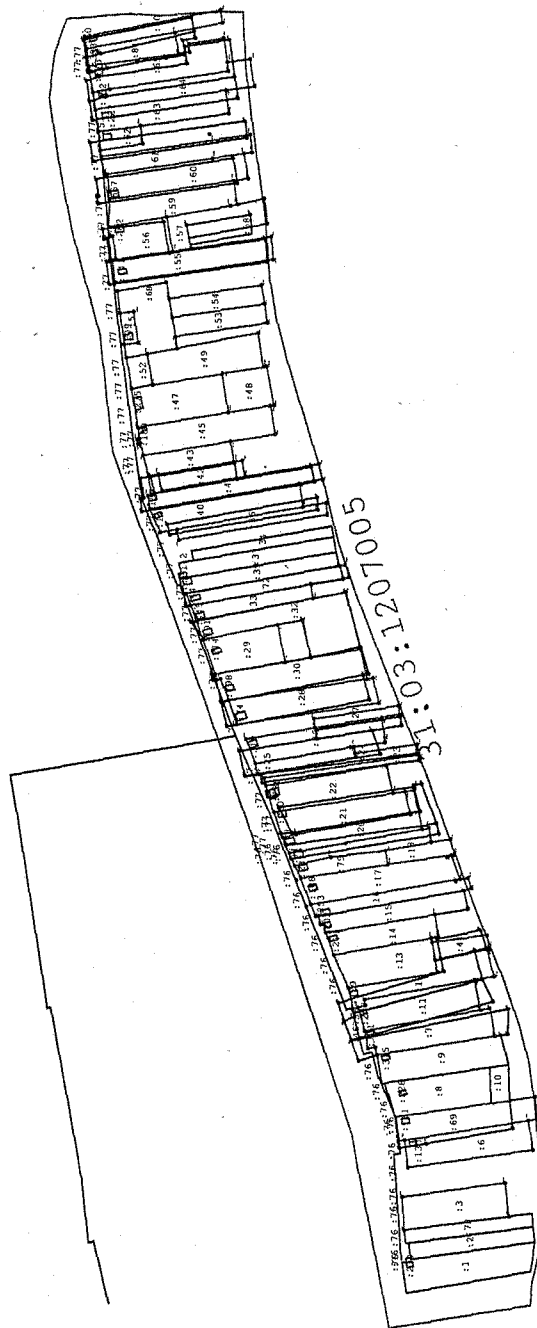
Масштаб 1:9 200

Условные обозначения:

- Существующая часть границы, имеющиеся в ГКН сведения о которой достаточны для определения её местоположения
- вновь образованная часть границы, сведения о которой достаточны для определения её местоположения
- Кадастровый номер земельного участка 31:10:1011009
- Преграждающая существующие точка 697
- Граница кадастрового квартала
- 24
- 379
- n701y
- Существующая точка, имеющиеся в ГКН сведения о которой позволяют однозначно определить ее местоположение

Карта-план территории кадастрового квартала 31:03:1207005

Приложение № 1
Губкинского городского округа
УТВЕРЖДЕНО
ПОСТАНОВЛЕНИЕМ АДМИНИСТРАЦИИ
Губкинского городского округа
от «22» августа 2024 года № 30/24-233/24

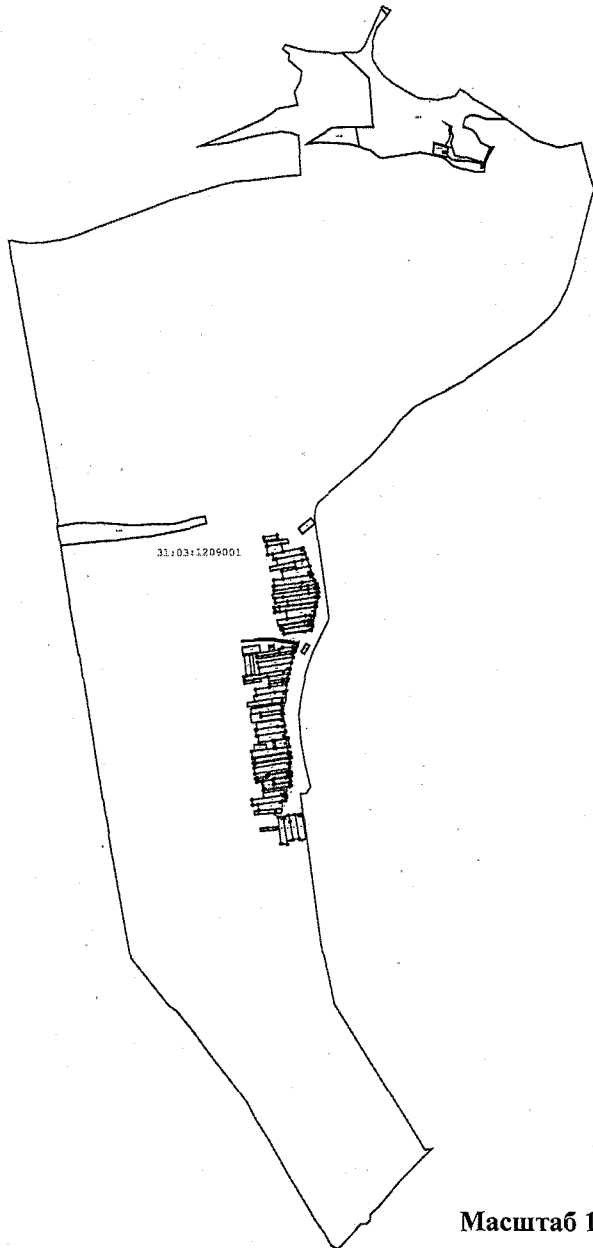


Масштаб 1:8 500

Условные обозначения:

- - Существующая часть границы, имеющиеся в ГКН сведения о которой достаточны для определения её местоположения
 - - вновь образованная часть границы, сведения о которой достаточны для определения её местоположения
 - : 24 - Кадастровый номер земельного участка
 - - Граница кадастрового квартала
 - - Существующая точка границ земельного участка
 - - Существующая точка, имеющиеся в ГКН сведения о которой позволяют однозначно определить ее местоположение
- 31:10:1011009
- 697 - Прекращающая существование точка
- 379 - Существующая точка, имеющиеся в ГКН сведения о которой позволяют однозначно определить ее местоположение

Карта-план территории кадастрового квартала 31:03:1209001



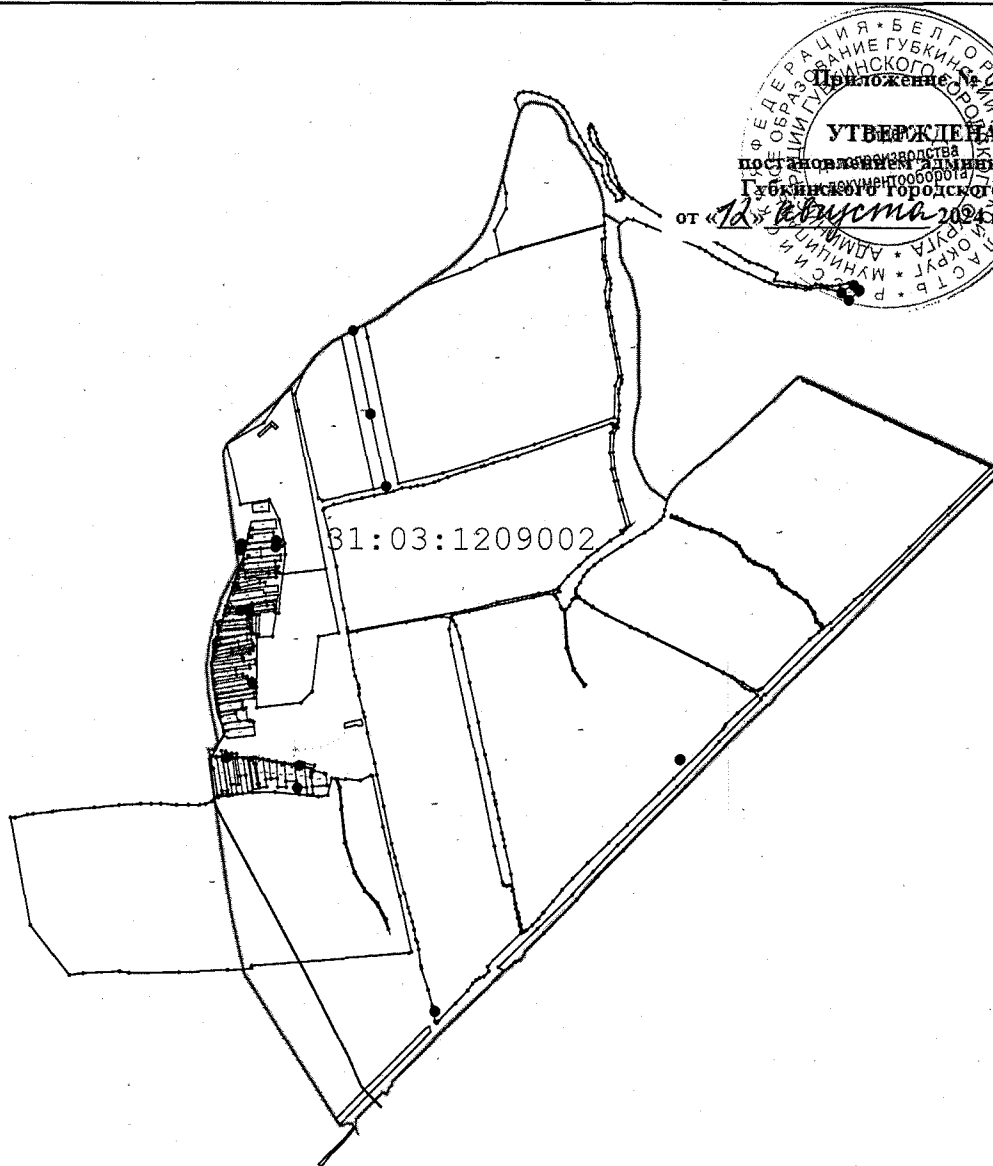
Приложение № 23
Отдел
делопроизводства
УТВЕРЖДЕНО
постановлением администрации
Гуркинского городского округа
от «12» *Июль* 2024 года № 1033 *МД*

Масштаб 1:38 000

Условные обозначения:

- - Существующая часть границы, имеющиеся в ГКН сведения о которой достаточны для определения её местоположения
- - Вновь образованная часть границы, сведения о которой достаточны для определения её местоположения
- : 24 - Кадастровый номер земельного участка
- 31:10:1011009 - Обозначение кадастрового квартала
- - Граница кадастрового квартала
- 697 - Прекращающая существование точка
- н701У - Характерная точка границ земельного участка
- 379 - Существующая точка, имеющиеся в ГКН сведения о которой позволяют однозначно определить ее местоположение

Карта-план территории кадастрового квартала 31:03:1209002



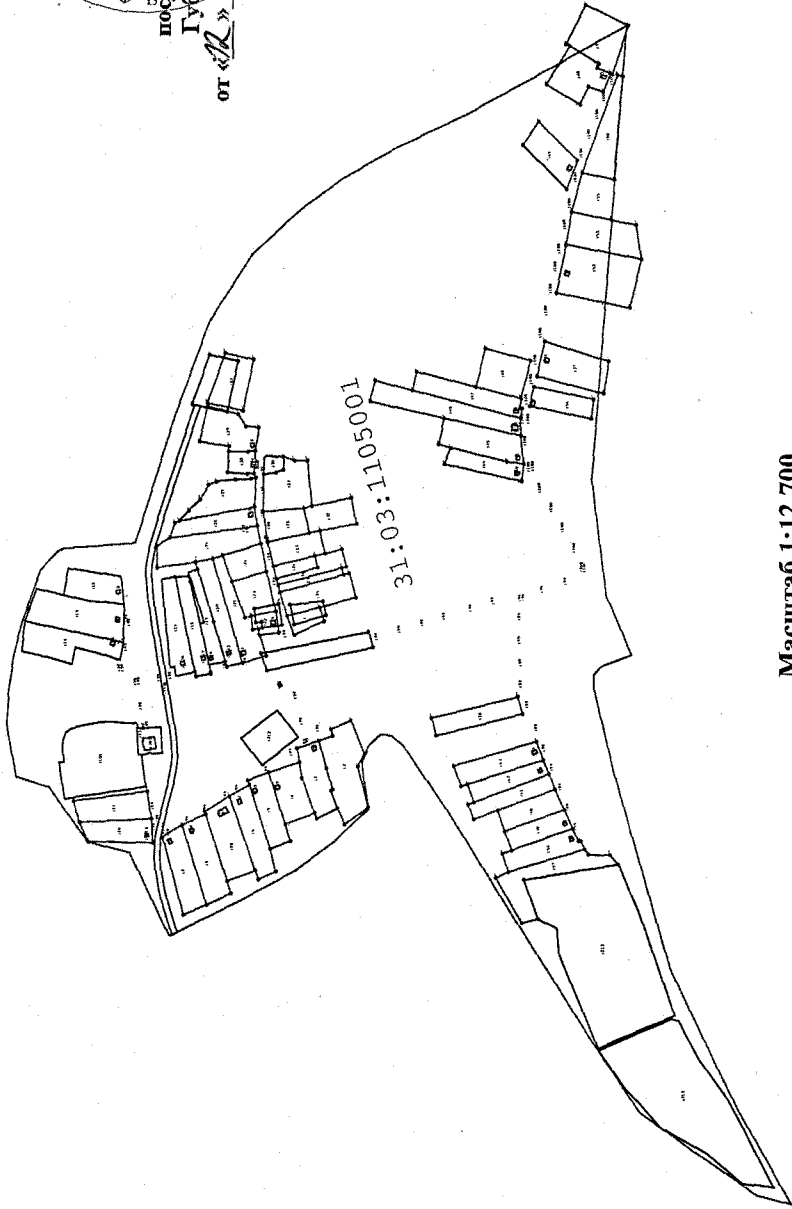
Приложение № 1
УТВЕРЖЕНО
 постановлением администрации
 Губкинского городского округа
 от «16» августа 2024 года № 1033 пр

Масштаб 1:36 000

Условные обозначения:

- - Существующая часть границы, имеющиеся в ГКН сведения о которой достаточны для определения её местоположения
- - Вновь образованная часть границы, сведения о которой достаточны для определения её местоположения
- : 24 - Кадастровый номер земельного участка
- 31:10:1011009 - Обозначение кадастрового квартала
- - Граница кадастрового квартала
- 697 - Прекращающая существование точка
- н701У - Характерная точка границ земельного участка
- 379 - Существующая точка, имеющиеся в ГКН сведения о которой позволяют однозначно определить ее местоположение
- △ - Пункт государственной геодезической сети

Карта-план территории кадастрового квартала 31:03:1105001



Масштаб 1:12 700

Условные обозначения:

- - Существующая часть границы, имеющиеся в ГКН сведения о которой достаточны для определения её местоположения
- - Вновь образованная часть границы, сведения о которой достаточны для определения её местоположения
- - Кадастровый номер земельного участка
- - Преграждающая существующие точки
- - Существующая точка, имеющиеся в ГКН сведения о которой позволяют однозначно определить её местоположение

24


31:10:1011009

Граница кадастрового квартала

697

№701У - Характерная точка границ земельного участка

379




Карта-план территории кадастрового квартала 31:03:1110001

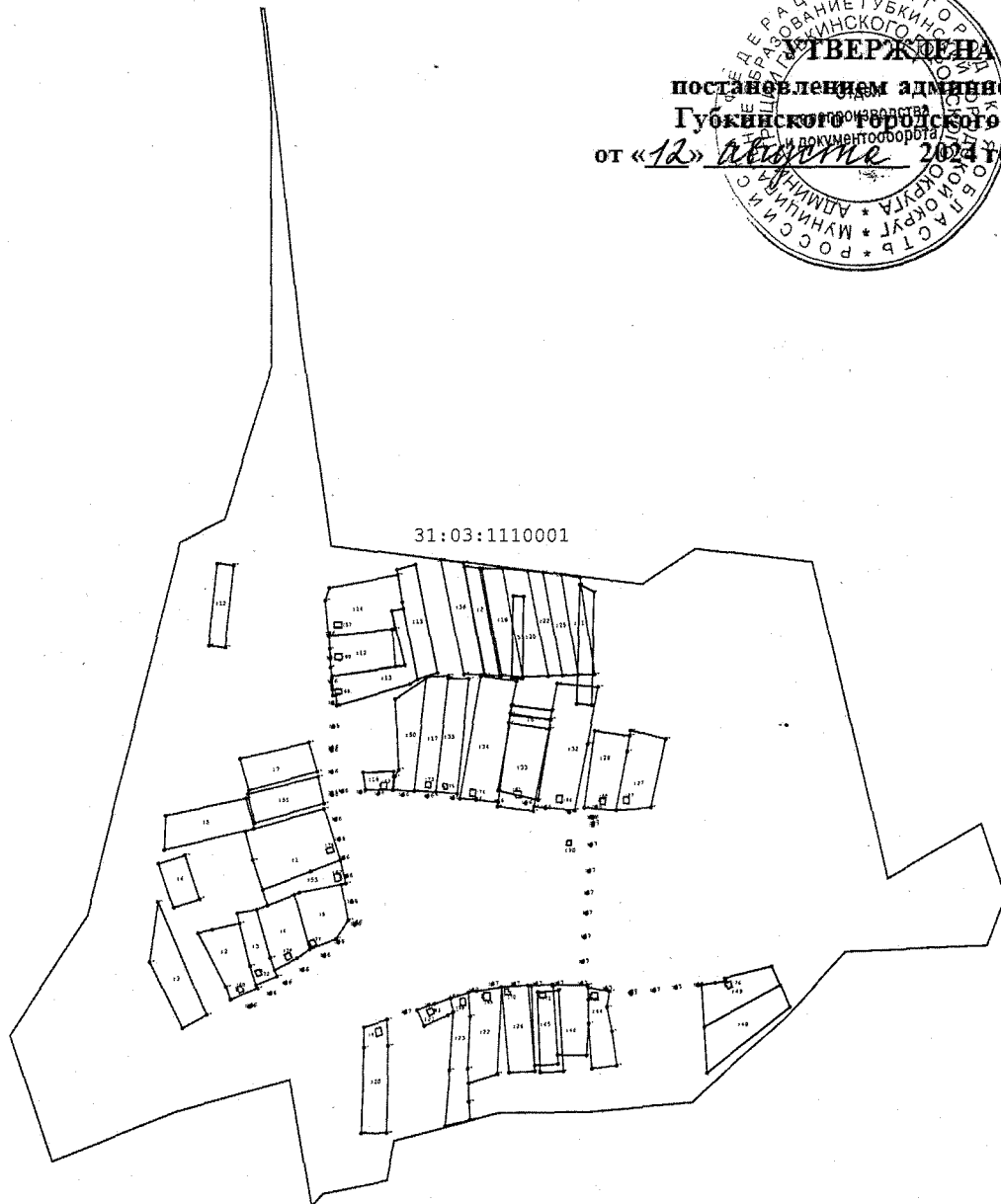
Приложение № *дб*

УТВЕРЖДЕНА

постановлением администрации
Губкинского городского округа
от «*12*» *декабря* 2024 года № *1033/м*










31:03:1110001


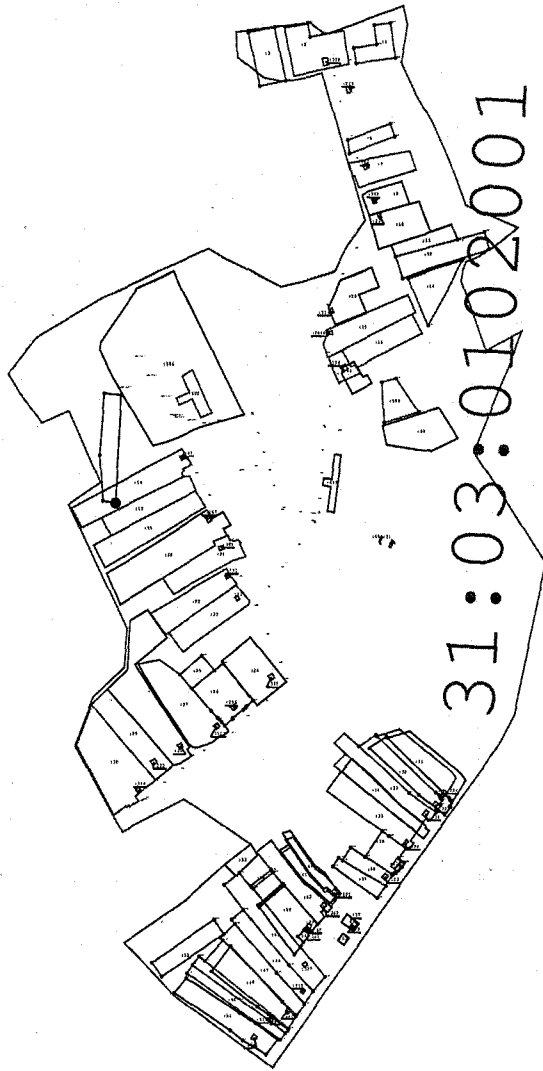


Масштаб 1:10 500

Условные обозначения:

-  - часть границы, сведения ЕГРН о которой позволяют однозначно определить ее положение на местности
-  - часть границы, местоположение которой определено при выполнении кадастровых работ
-  - Граница кадастрового квартала
-  31:10:0905029 - Номер кадастрового квартала
-  320 - Существующая точка, имеющаяся в ЕГРН, сведения о которой позволяют однозначно определить ее местоположение
-  н175У - Характерная точка границы земельного участка
-  129 - Прекращающая существование точка, сведения о которой позволяют однозначно определить ее местоположение

Карта-план территории кадастрового квартала 31:03:0102001




Масштаб 1:12 000

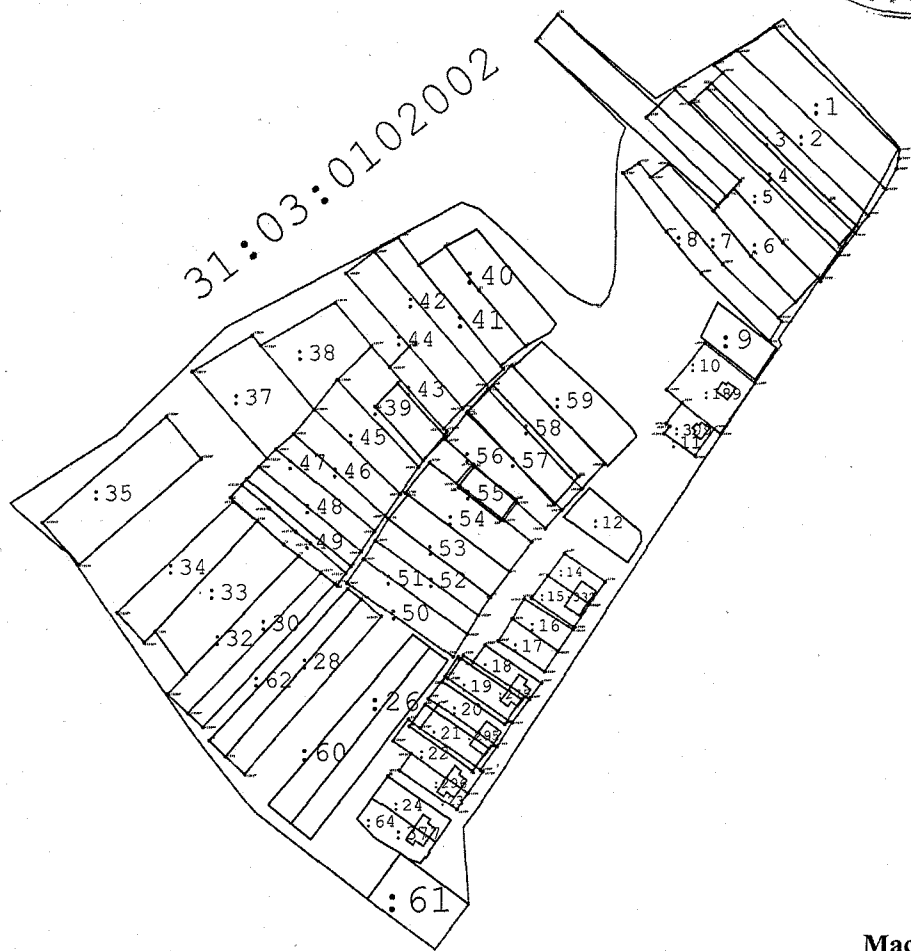
Условные обозначения:

- - Существующая часть границы, имеющиеся в ГКН сведения о которой достаточны для определения её местоположения
- - Вновь образованная часть границы, сведения о которой достаточны для определения её местоположения
- : 24 - Кадастровый номер земельного участка
- 31:10:1011009 - Обозначение кадастрового квартала
- - Граница кадастрового квартала
- 697 - Прекращающая существование точка
- н 701У - Характерная точка границ земельного участка
- 379 - Существующая точка, имеющиеся в ГКН, сведения о которой позволяют однозначно определить ее местоположение
- △ - Пункт государственной геодезической сети
- ← - Направления геодезических построений при определении координат характерных точек границ земельного участка

Карта-план территории кадастрового квартала 31:03:0102002



Приложение № 2
 постановлению администрации
 Губинского городского округа
 от «12» августа 2024 года № 103300

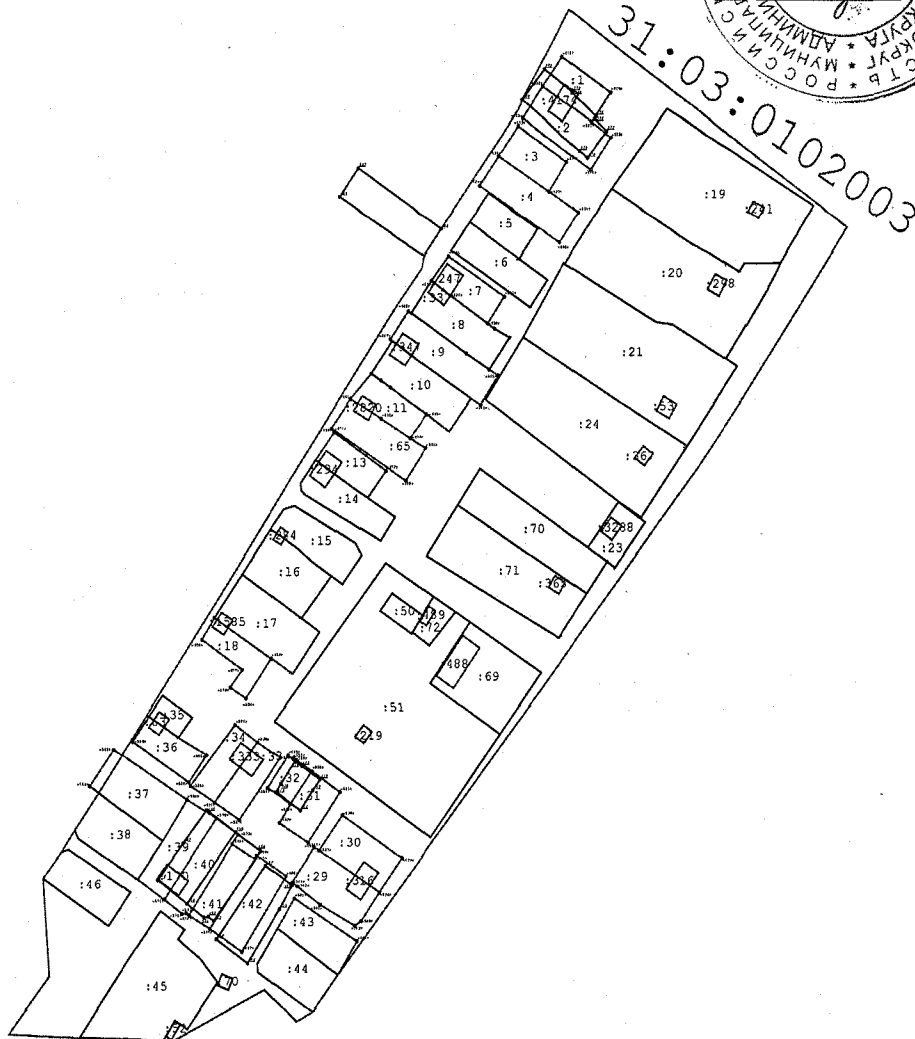



Масштаб 1:5 100

Условные обозначения:

- - Существующая часть границы, имеющиеся в ГКН сведения о которой достаточны для определения её местоположения
- - Вновь образованная часть границы, сведения о которой достаточны для определения её местоположения
- : 24 - Кадастровый номер земельного участка
- 31:10:1011009 - Обозначение кадастрового квартала
- - Граница кадастрового квартала
- 697 - Прекращающая существование точка
- н701У - Характерная точка границ земельного участка
- 379 - Существующая точка, имеющиеся в ГКН сведения о которой позволяют однозначно определить ее местоположение

Карта-план территории кадастрового квартала 31:03:0102003

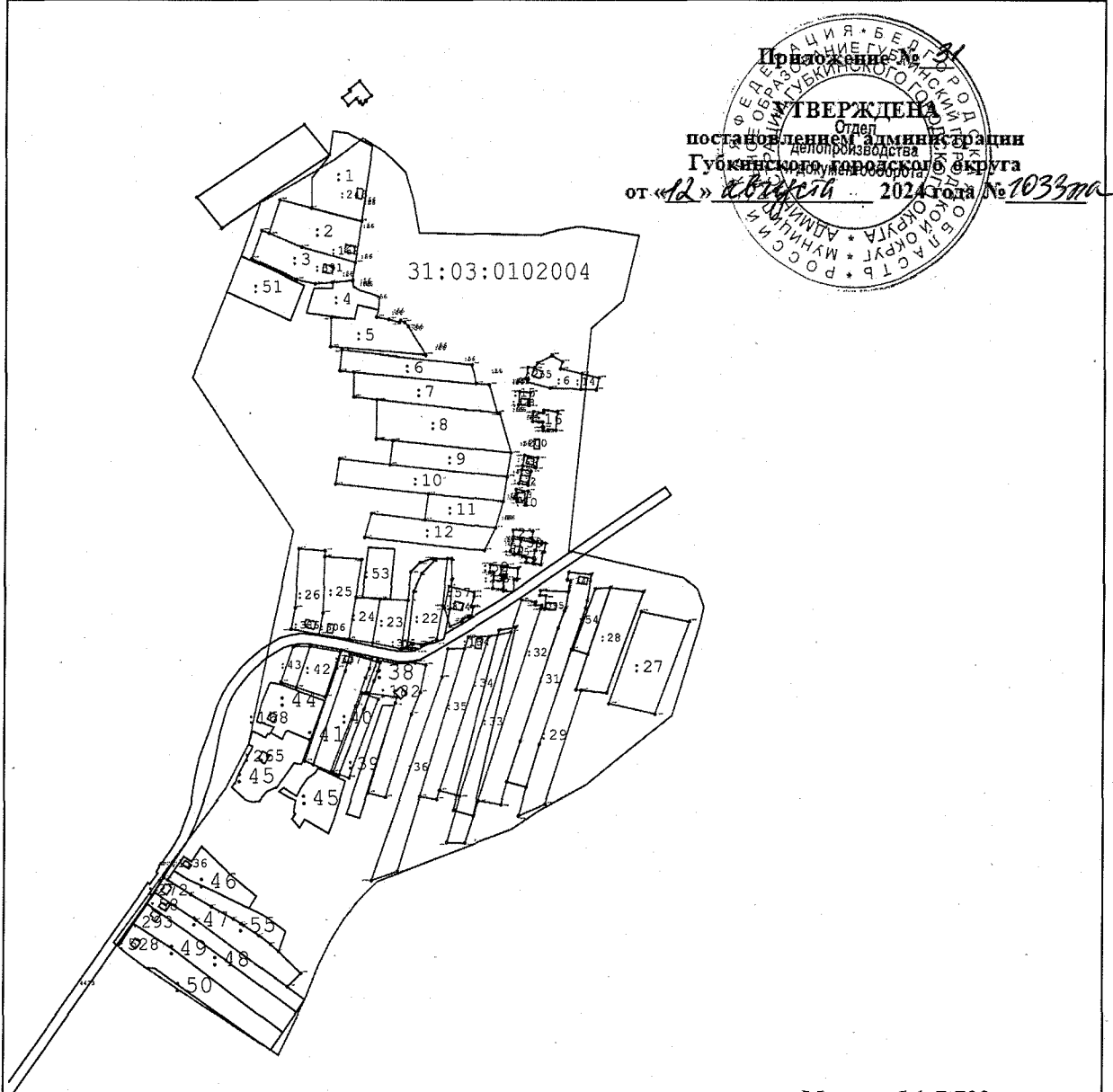


Масштаб 1:4 000

Условные обозначения:

- - Существующая часть границы, имеющиеся в ГКН сведения о которой достаточны для определения её местоположения
- - Вновь образованная часть границы, сведения о которой достаточны для определения её местоположения
- : 24 - Кадастровый номер земельного участка
- 31:10:1011009 - Обозначение кадастрового квартала
- - Граница кадастрового квартала
- 697 - Прекращающая существование точка
- н701У - Характерная точка границ земельного участка
- 379 - Существующая точка, имеющиеся в ГКН сведения о которой позволяют однозначно определить ее местоположение

Карта-план территории кадастрового квартала 31:03:0102004



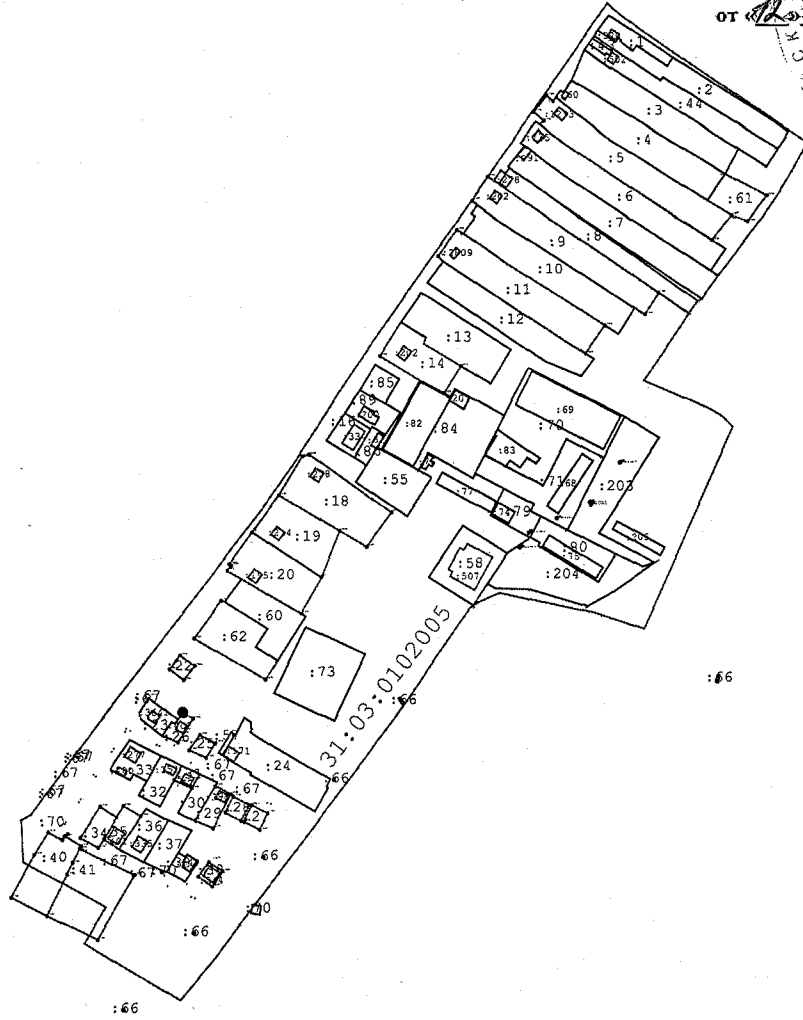

Приложение № 31
ТВЕРЖДЕНО
 Отдел
 постановлений администрации
 Губкинского городского округа
 от «12» *августа* 2024 года № 1033м

Масштаб 1:7 700

Условные обозначения:

- - Существующая часть границы, имеющиеся в ГКН сведения о которой достаточны для определения её местоположения
- - Вновь образованная часть границы, сведения о которой достаточны для определения её местоположения
- : 24 - Кадастровый номер земельного участка
- 31:10:1011009 - Обозначение кадастрового квартала
- - Граница кадастрового квартала
- 697 - Прекращающая существование точка
- н701У - Характерная точка границ земельного участка
- 379 - Существующая точка, имеющиеся в ГКН сведения о которой позволяют однозначно определить ее местоположение

Карта-план территории кадастрового квартала 31:03:0102005

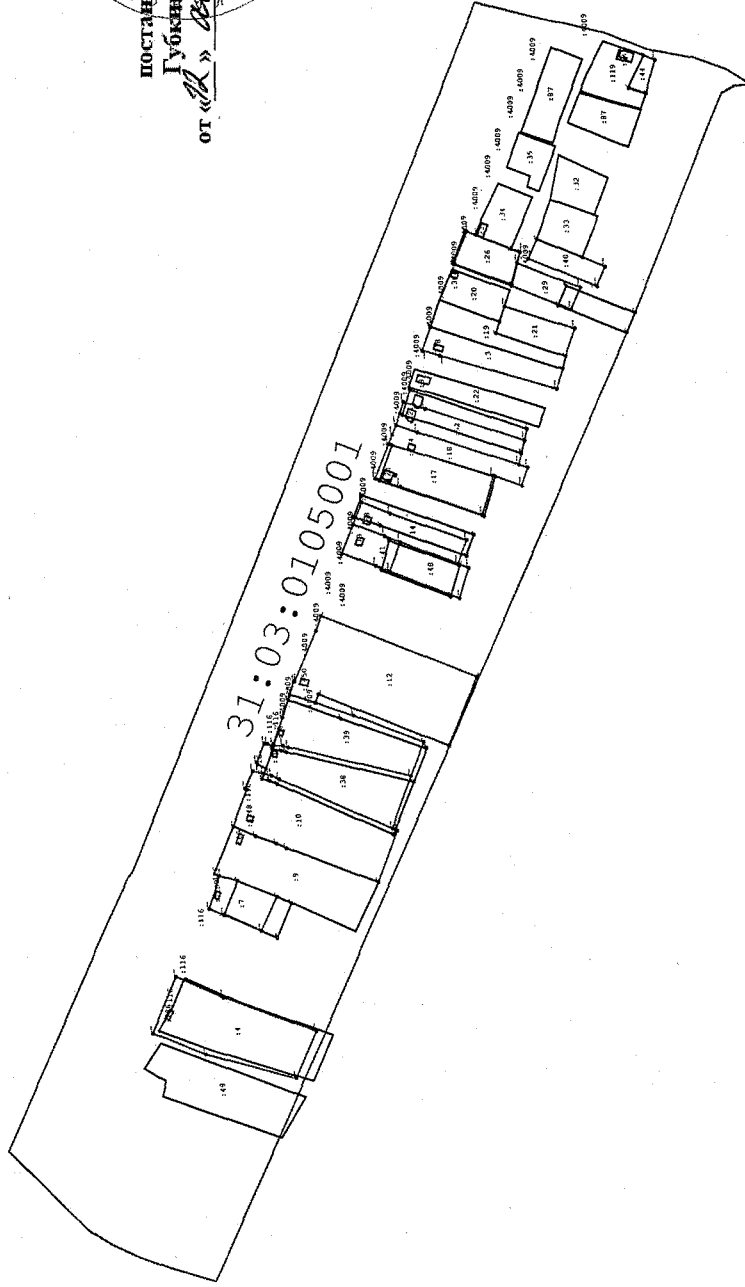


Масштаб 1:7 000

Условные обозначения:

- - Существующая часть границы, имеющиеся в ГКН сведения о которой достаточны для определения её местоположения
- - Вновь образованная часть границы, сведения о которой достаточны для определения её местоположения
- : 24 - Кадастровый номер земельного участка
- 31:10:1011009 - Обозначение кадастрового квартала
- - Граница кадастрового квартала
- 697 - Прекращающая существование точка
- н701У - Характерная точка границ земельного участка
- 379 - Существующая точка, имеющиеся в ГКН сведения о которой позволяют однозначно определить ее местоположение

Карта-план территории кадастрового квартала 31:03:0105001



Приложение № 33
Губернаторская администрация
от «11» 2011 г. № 1033/11

Постановлением администрации
Губернского района
от «11» 2011 г. № 1033/11

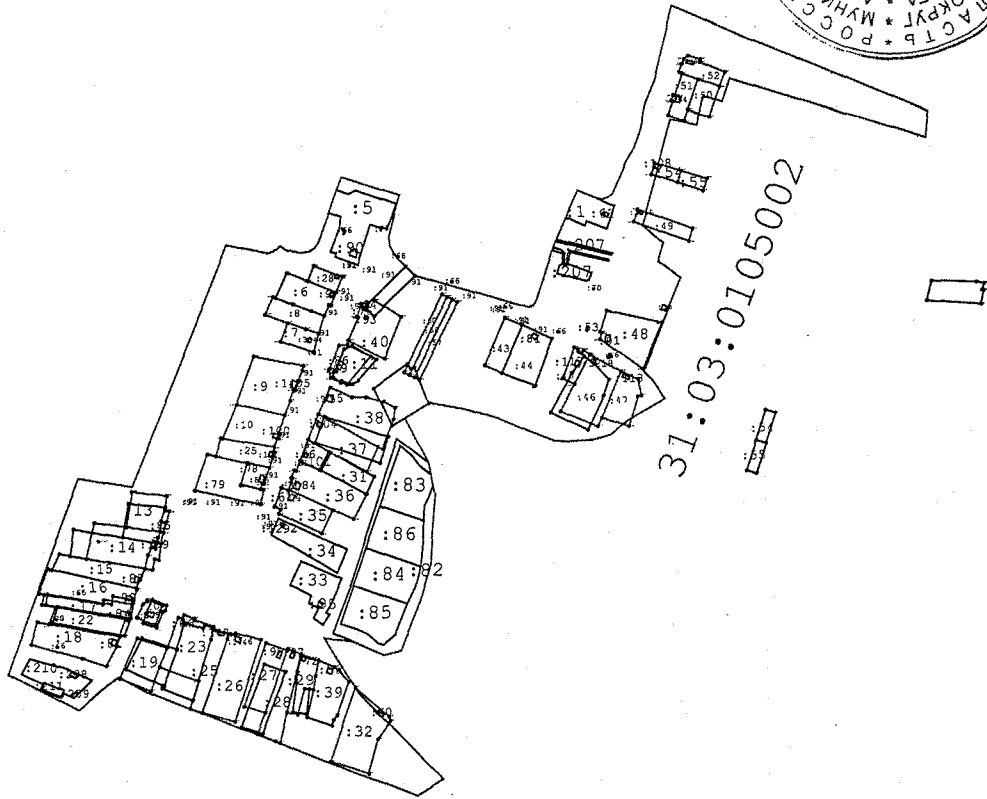
РОССИЙСКАЯ ФЕДЕРАЦИЯ
ИВАНСКО-ВОЗЬМСКАЯ ОБЛАСТЬ
Губернский район

Масштаб 1:7 000

- Условные обозначения:
- Существующая часть границы, имеющиеся в ГКН сведения о которой достаточны для определения её местоположения
 - : 24 Кадастровый номер земельного участка
 - Граница кадастрового квартала
 - 701У Характерная точка границ земельного участка
 - 697 Прекращающая существование точка
 - 379 Существующая точка, имеющиеся в ГКН сведения о которой позволяют однозначно определить ее местоположение
 - Вновь образованная часть границы, сведения о которой достаточны для определения её местоположения
 - Обозначение кадастрового квартала
- 31:10:1011009

Карта-план территории кадастрового квартала 31:03:0105002

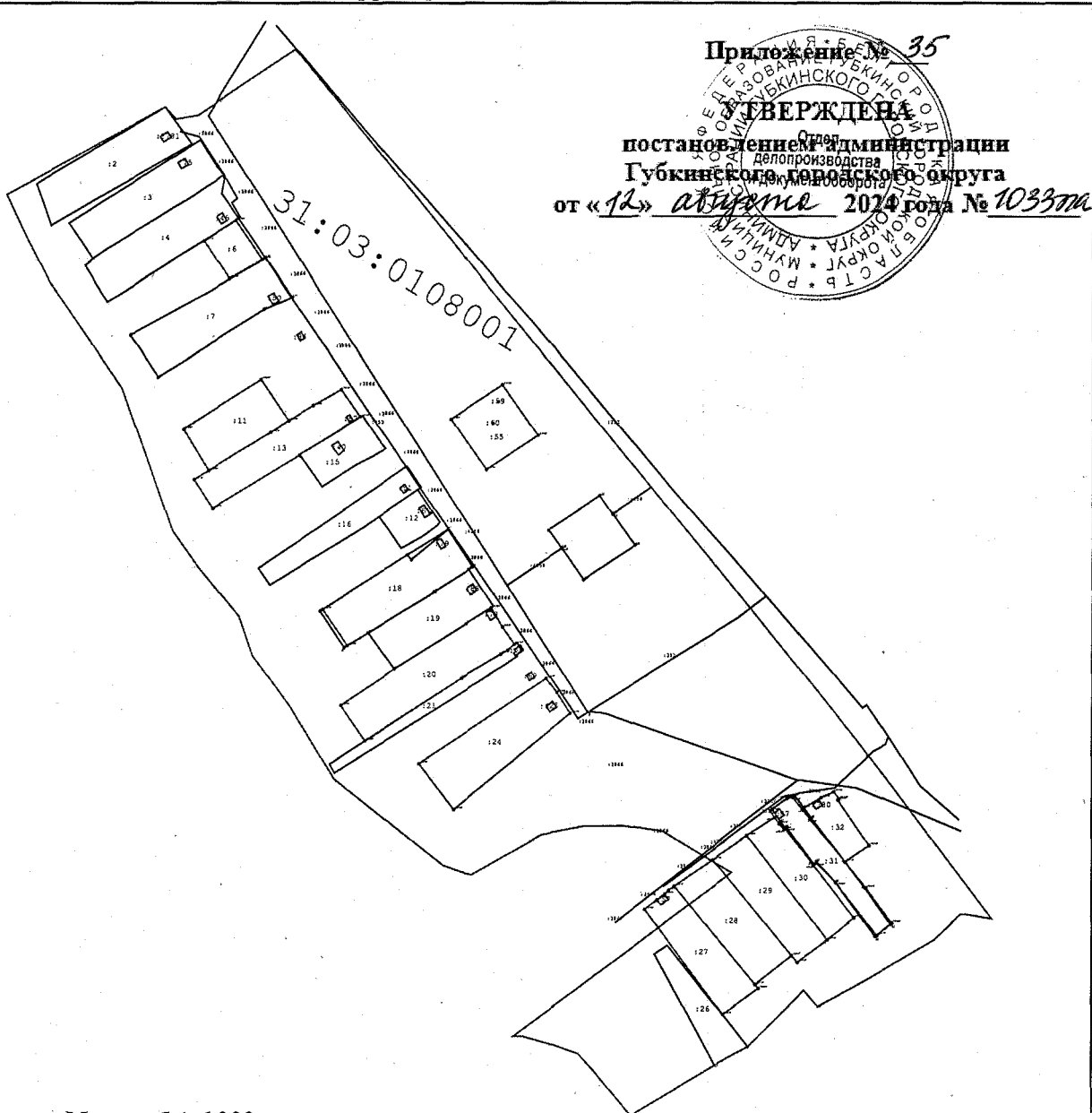
Приложение № 34
 УТВЕРЖДЕНО
 постановлением администрации
 Губкинского городского округа
 от «12» августа 2018 года № 1033м



Условные обозначения:

- - Существующая часть границы, имеющиеся в ГКН сведения о которой достаточны для определения её местоположения
- - Вновь образованная часть границы, сведения о которой достаточны для определения её местоположения
- : 24 - Кадастровый номер земельного участка
- 31:10:1011009 - Обозначение кадастрового квартала
- - Граница кадастрового квартала
- 697 - Прекращающая существование точка
- ^{н701У} - Характерная точка границ земельного участка
- ³⁷⁹ - Существующая точка, имеющиеся в ГКН сведения о которой позволяют однозначно определить ее местоположение
- △ - Пункт государственной геодезической сети
- ← - Направления геодезических построений при определении координат характерных точек границ земельного участка




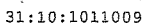


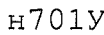

Карта-план территории кадастрового квартала 31:03:0108001




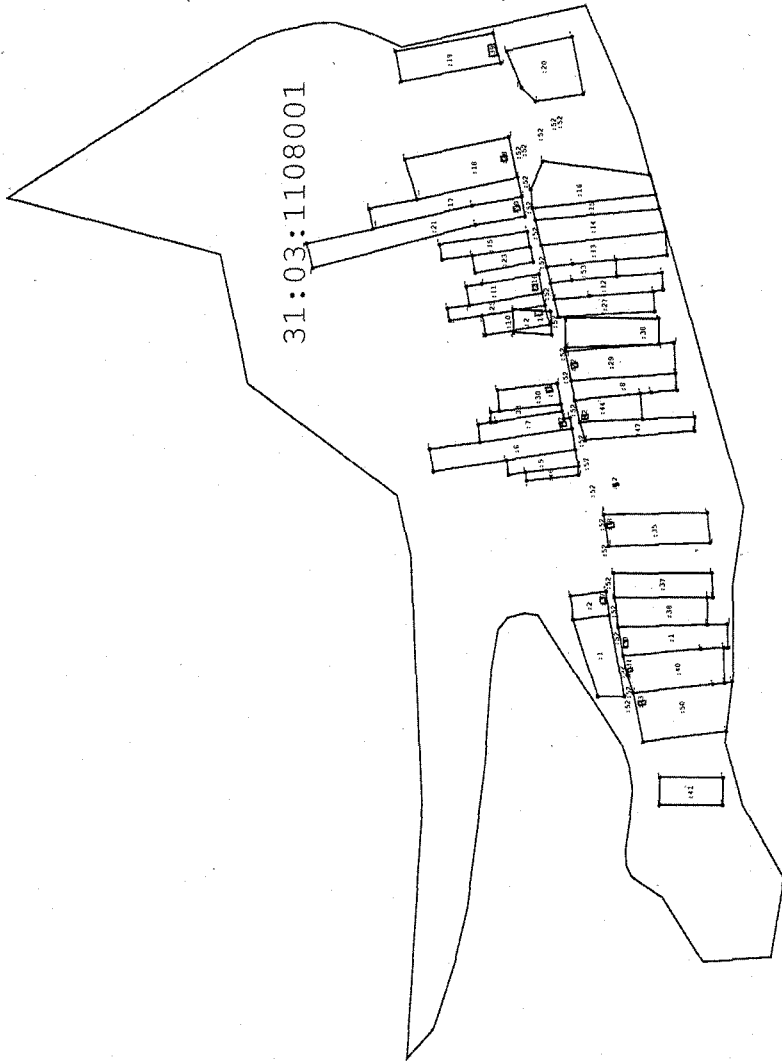
Приложение № 35
УТВЕРЖДЕНО
постановлением Администрации
Губкинского городского округа
от «12» *апреля* 2024 года № 10337M

Масштаб 1:6 200

Условные обозначения:

-  - Существующая часть границы, имеющиеся в ГКН сведения о которой достаточны для определения её местоположения
-  - Вновь образованная часть границы, сведения о которой достаточны для определения её местоположения
-  - Кадастровый номер земельного участка
-  - Обозначение кадастрового квартала
-  - Граница кадастрового квартала
-  - Прекращающая существование точка
-  - Характерная точка границ земельного участка
-  - Существующая точка, имеющиеся в ГКН сведения о которой позволяют однозначно определить ее местоположение

Карта-план территории кадастрового квартала 31:03:1108001

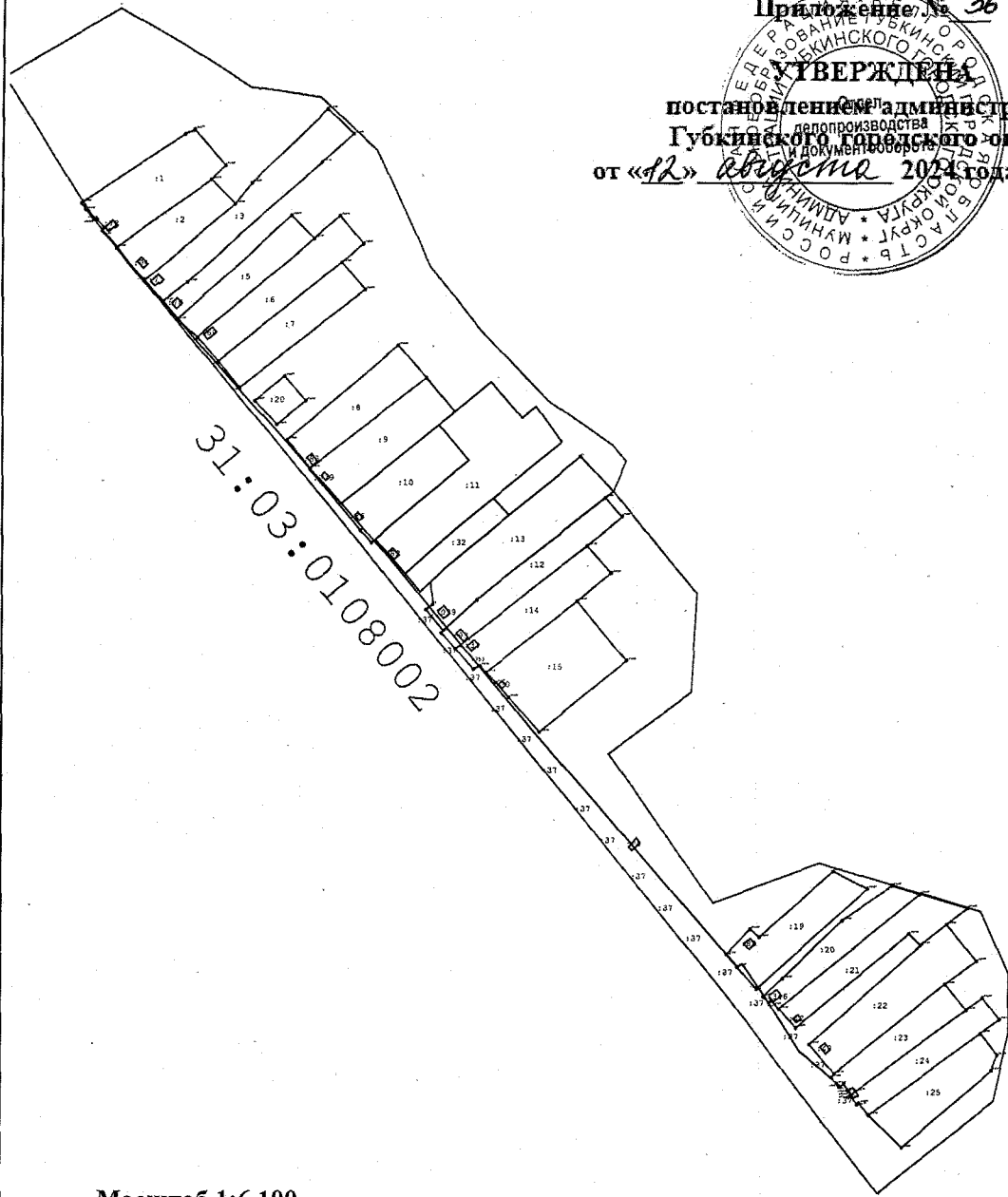


Условные обозначения:

- - Существующая часть границы, имеющиеся в ГКН сведения о которой достаточны для определения её местоположения
- - вновь образованная часть границы, сведения о которой достаточны для определения её местоположения
- 24 - Кадастровый номер земельного участка
- - Граница кадастрового квартала
- 697 - Прекращающая существование точка
- 379 - Существующая точка, имеющиеся в ГКН сведения о которой позволяют однозначно определить ее местоположение

31:10:1011009

Карта-план территории кадастрового квартала 31:03:0108002



Приложение № 36
УТВЕРЖДЕНО
постановлением администрации
Губкинского городского округа
от «12» августа 2024 года № 1033704

Масштаб 1:6 100

Условные обозначения:

- - Существующая часть границы, имеющиеся в ГКН сведения о которой достаточны для определения её местоположения
- - Вновь образованная часть границы, сведения о которой достаточны для определения её местоположения
- : 24 - Кадастровый номер земельного участка
- 31:10:1011009 - Обозначение кадастрового квартала
- - Граница кадастрового квартала
- н701У - Характерная точка границ земельного участка
- 379 - Существующая точка, имеющиеся в ГКН сведения о которой позволяют однозначно определить её местоположение