

ГУБКИНСКИЙ ГОРОДСКОЙ ОКРУГ  
БЕЛГОРОДСКОЙ ОБЛАСТИ

АДМИНИСТРАЦИЯ ГУБКИНСКОГО ГОРОДСКОГО ОКРУГА

ПОСТАНОВЛЕНИЕ

Губкин

« 12 » августа 2024 г.

№ 1032/24

**Об утверждении карт – планов  
территорий кадастровых кварталов**

В соответствии с Федеральным законом от 24 июля 2007 года № 221-ФЗ «О кадастровой деятельности», распоряжением администрации Губкинского городского округа от 14 декабря 2023 года № 554-ра «О проведении комплексных кадастровых работ на территории Губкинского городского округа», с учетом протоколов заседаний и заключения согласительной комиссии по согласованию местоположения границ земельных участков при выполнении комплексных кадастровых работ на территории Губкинского городского округа, созданной распоряжением администрации Губкинского городского округа от 22 июня 2017 года № 343-ра «О создании согласительной комиссии по согласованию местоположения границ земельных участков при выполнении комплексных кадастровых работ на территории Губкинского городского округа» администрация Губкинского городского округа

**ПОСТАНОВЛЯЕТ:**

1. Утвердить карты - планы территорий кадастровых кварталов, расположенных в границах Губкинского городского округа Белгородской области, подготовленные в результате выполнения комплексных кадастровых работ, с учетными номерами:

- 31:03:1315001 (приложение № 1);
- 31:03:1315002 (приложение № 2);
- 31:03:1315003 (приложение № 3);
- 31:03:1315004 (приложение № 4);
- 31:03:1304001 (приложение № 5);
- 31:03:1304002 (приложение № 6);
- 31:03:1304003 (приложение № 7);
- 31:03:1304004 (приложение № 8);
- 31:03:1312001 (приложение № 9);
- 31:03:1312002 (приложение № 10);
- 31:03:1312003 (приложение № 11);
- 31:03:1312004 (приложение № 12);

- 31:03:1312005 (приложение № 13);
- 31:03:1310001 (приложение № 14);
- 31:03:1314016 (приложение № 15);
- 31:03:1314017 (приложение № 16);
- 31:03:1314018 (приложение № 17);
- 31:03:1314019 (приложение № 18);
- 31:03:1314020 (приложение № 19);
- 31:03:1314021 (приложение № 20);
- 31:03:1314022 (приложение № 21);
- 31:03:1314023 (приложение № 22);
- 31:03:1316001 (приложение № 23);
- 31:03:0602001 (приложение № 24);
- 31:03:0602002 (приложение № 25);
- 31:03:0602003 (приложение № 26);
- 31:03:0602004 (приложение № 27);
- 31:03:0602005 (приложение № 28);
- 31:03:0602006 (приложение № 29);
- 31:03:0602007 (приложение № 30);
- 31:03:0705001 (приложение № 31);
- 31:03:0705002 (приложение № 32);
- 31:03:0705003 (приложение № 33);
- 31:04:0801002 (приложение № 34);
- 31:04:0301005 (приложение № 35);
- 31:03:0702001 (приложение № 36);
- 31:03:0702002 (приложение № 37);
- 31:03:0710001 (приложение № 38);
- 31:03:0710002 (приложение № 39);
- 31:03:0710003 (приложение № 38);
- 31:03:0710004 (приложение № 39);
- 31:03:0710005 (приложение № 40);
- 31:03:0710006 (приложение № 41);
- 31:04:0801001 (приложение № 42).

2. Комитету по управлению муниципальной собственностью администрации Губкинского городского округа (Викторова О.В.) обеспечить в установленном действующим законодательством порядке внесение в Единый государственный реестр недвижимости сведений о земельных участках и местоположении на них зданий, сооружений, объектов незавершенного строительства, полученных в результате выполнения комплексных кадастровых работ.

3. Опубликовать постановление в средствах массовой информации.

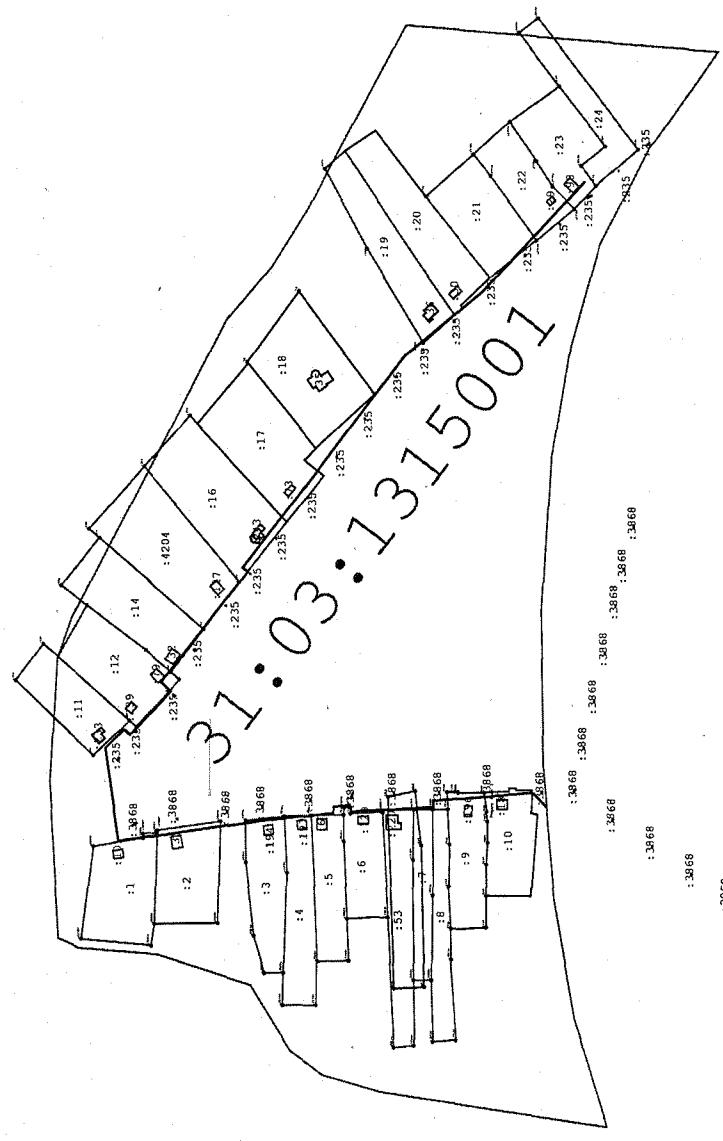

4. Контроль за исполнением постановления возложить на председателя комитета по управлению муниципальной собственностью администрации Губкинского городского округа Викторову О.В.

**Глава администрации  
Губкинского городского округа**



**М.А. Лобазнов**

Карта-план территории кадастрового квартала 31:03:1315001



Масштаб 1:5 500

Условные обозначения:

- Существующая часть границы, имеющиеся в ГКН сведения о которой достаточны для определения её местоположения
- Вновь образованная часть границы, сведения о которой достаточны для определения её местоположения
- Кадастровый номер земельного участка
- Обозначение кадастрового квартала
- Граница кадастрового квартала
- Прекращающая существование точка
- Характерная точка границ земельного участка
- Существующая точка, имеющиеся в ГКН сведения о которой позволяют однозначно определить ее местоположение

• 24

31:10:10111009

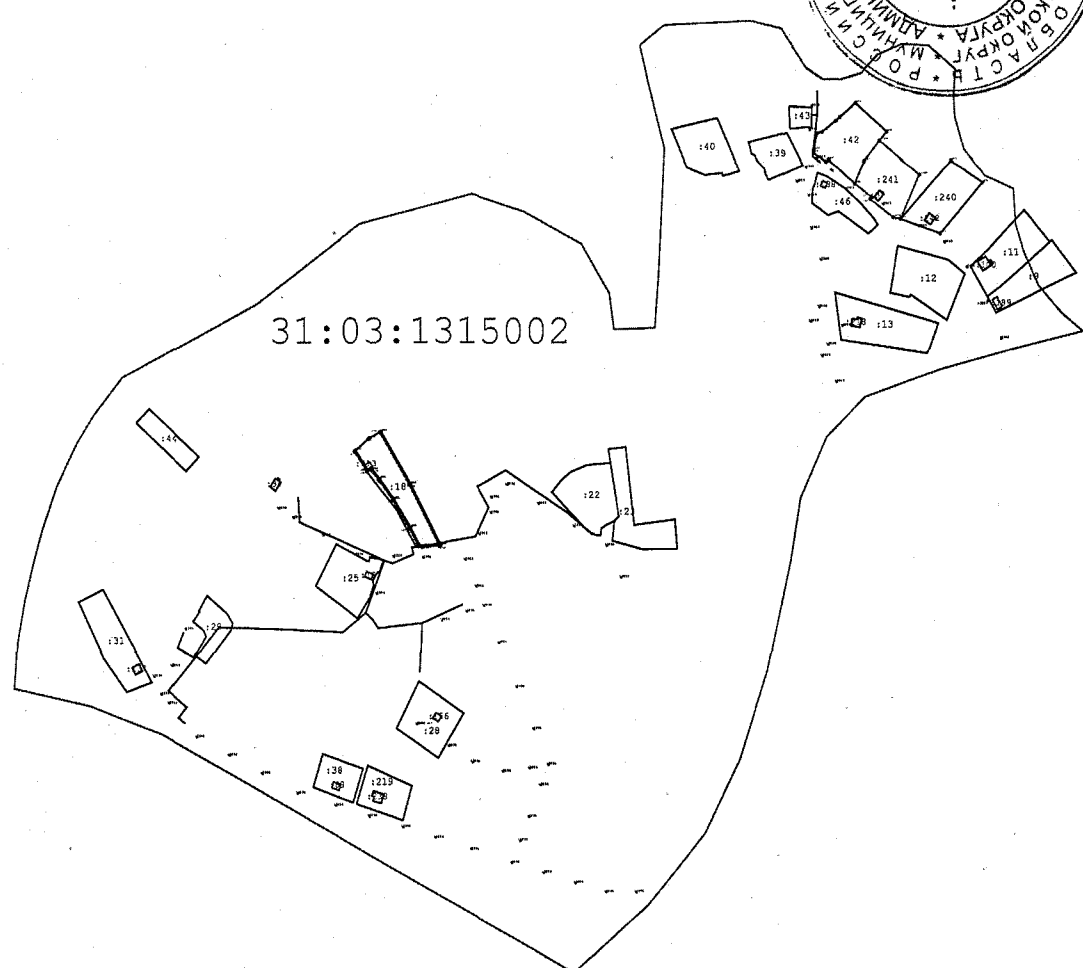
— 697

• 379

• 379

Карта-план территории кадастрового квартала 31:03:1315002

Приложение № 5  
 УТВЕРЖДЕНА  
 постановлением администрации  
 Губкинского городского округа  
 от «12» августа 2012 года № 96/2012  
 Официальный документ оборота

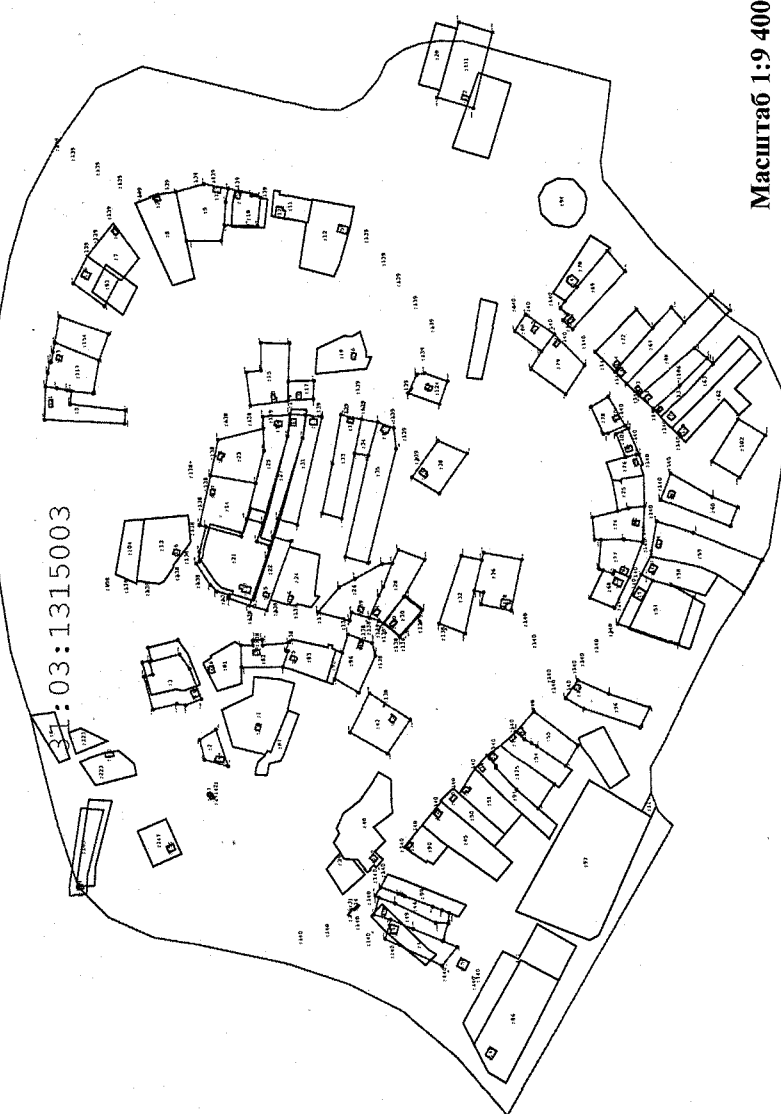


Масштаб 1:7 000

**Условные обозначения:**

- - Существующая часть границы, имеющиеся в ГКН сведения о которой достаточны для определения её местоположения
- - Вновь образованная часть границы, сведения о которой достаточны для определения её местоположения
- : 24 - Кадастровый номер земельного участка
- 31:10:1011009 - Обозначение кадастрового квартала
- - Граница кадастрового квартала
- 697 - Прекращающая существование точка
- н701У - Характерная точка границ земельного участка
- 379 - Существующая точка, имеющиеся в ГКН сведения о которой позволяют однозначно определить ее местоположение

Карта-план территории кадастрового квартала 31:03:1315003



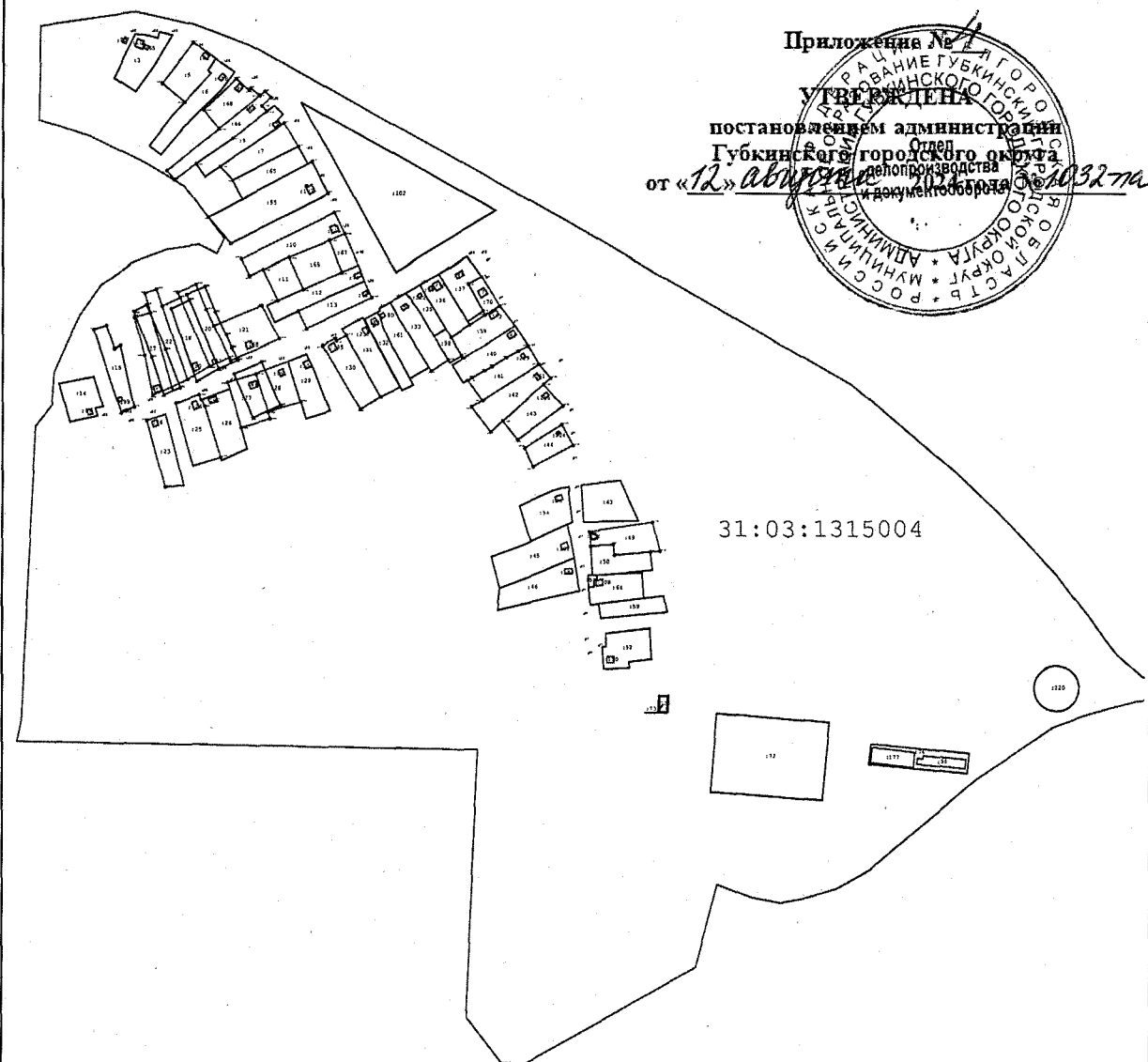
Масштаб 1:9 400

Условные обозначения:

- - Существующая часть границы, имеющиеся в ГКН сведения о которой достаточны для определения её местоположения
- 24 - Кадастровый номер земельного участка
- - Граница кадастрового квартала
- 701У - Характерная точка границ земельного участка
- - Вновь образованная часть границы, сведения о которой достаточны для определения её местоположения
- 31:10:1011009 - Обозначение кадастрового квартала
- 697 - Прекращающая существование точка
- 379 - Существующая точка, имеющаяся в ГКН сведения о которой позволяют однозначно определить ее местоположение

Продолжение Межевого плана  
на кадастровый номер территории  
31:03:1315003  
от «24» июля 2017 года  
Губернатор Омской области  
Ирина Александровна Тарасова  
ПРИКАЗ  
№ 2327/П  
Омская область  
Администрация Омского городского округа

Карта-план территории кадастрового квартала 31:03:1315004



Приложение № 1  
 УТВЕРЖДЕНО  
 постановлением администрации  
 Губкинского городского округа  
 от «12» августа 2015 года № 1032-74

31:03:1315004

Масштаб 1:9 000

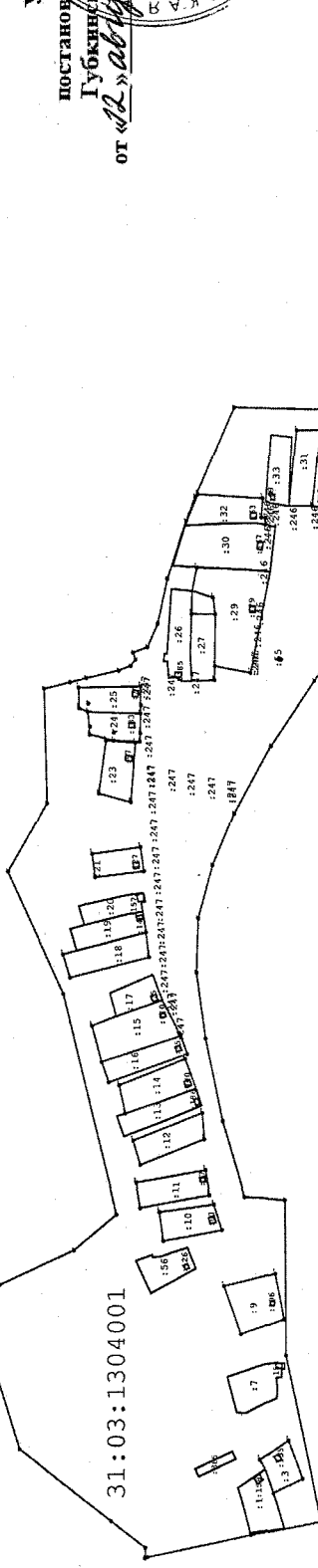
Условные обозначения:

- - Существующая часть границы, имеющиеся в ГКН сведения о которой достаточны для определения её местоположения
- - Вновь образованная часть границы, сведения о которой достаточны для определения её местоположения
- : 24 - Кадастровый номер земельного участка
- 31:10:1011009 - Обозначение кадастрового квартала
- - Граница кадастрового квартала
- 697 - Прекращающая существование точка
- 701У - Характерная точка границ земельного участка
- 379 - Существующая точка, имеющиеся в ГКН сведения о которой позволяют однозначно определить ее местоположение

Карта-план территории кадастрового квартала 31:03:1304001

Приложение № 5

УТВЕРЖДЕНО  
 КАДАСТРОВЫЙ ОТДЕЛ  
 ПОСТАНОВЛЕНИЕМ АДМИНИСТРАЦИИ  
 ГОРЬКОВСКОГО ГОРОДСКОГО ОКРУГА  
 ОТ «12» АВГУСТА 2024 ГОДА № 12/2024  
 депонирования  
 и документооборота



Масштаб 1:10 500

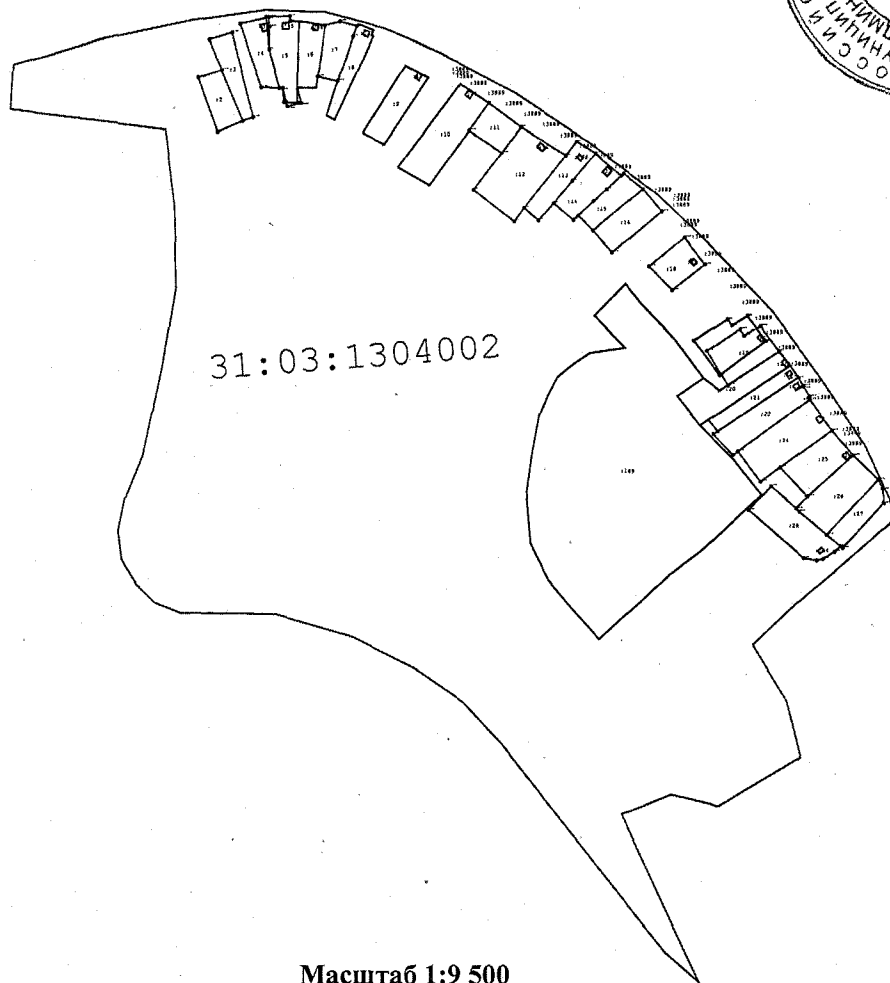

Условные обозначения:

- - Существующая часть границы, имеющиеся в ГКН сведения о которой достаточны для определения её местоположения
- : 24 - Кадастровый номер земельного участка
- - Граница кадастрового квартала
- 701У - Характерная точка границ земельного участка
- - вновь образованная часть границы, сведения о которой достаточны для определения её местоположения
- - Обозначение кадастрового квартала
- 697 - Прекращающая существование точка
- 379 - Существующая точка, имеющиеся в ГКН сведения о которой позволяют однозначно определить ее местоположение

31:10:1011009

Карта-план территории кадастрового квартала 31:03:1304002

Приложение № 6  
**УТВЕРЖДЕНА**  
постановлением администрации  
Губкинского городского округа  
от «12» августа 2017 года № 02/17-17



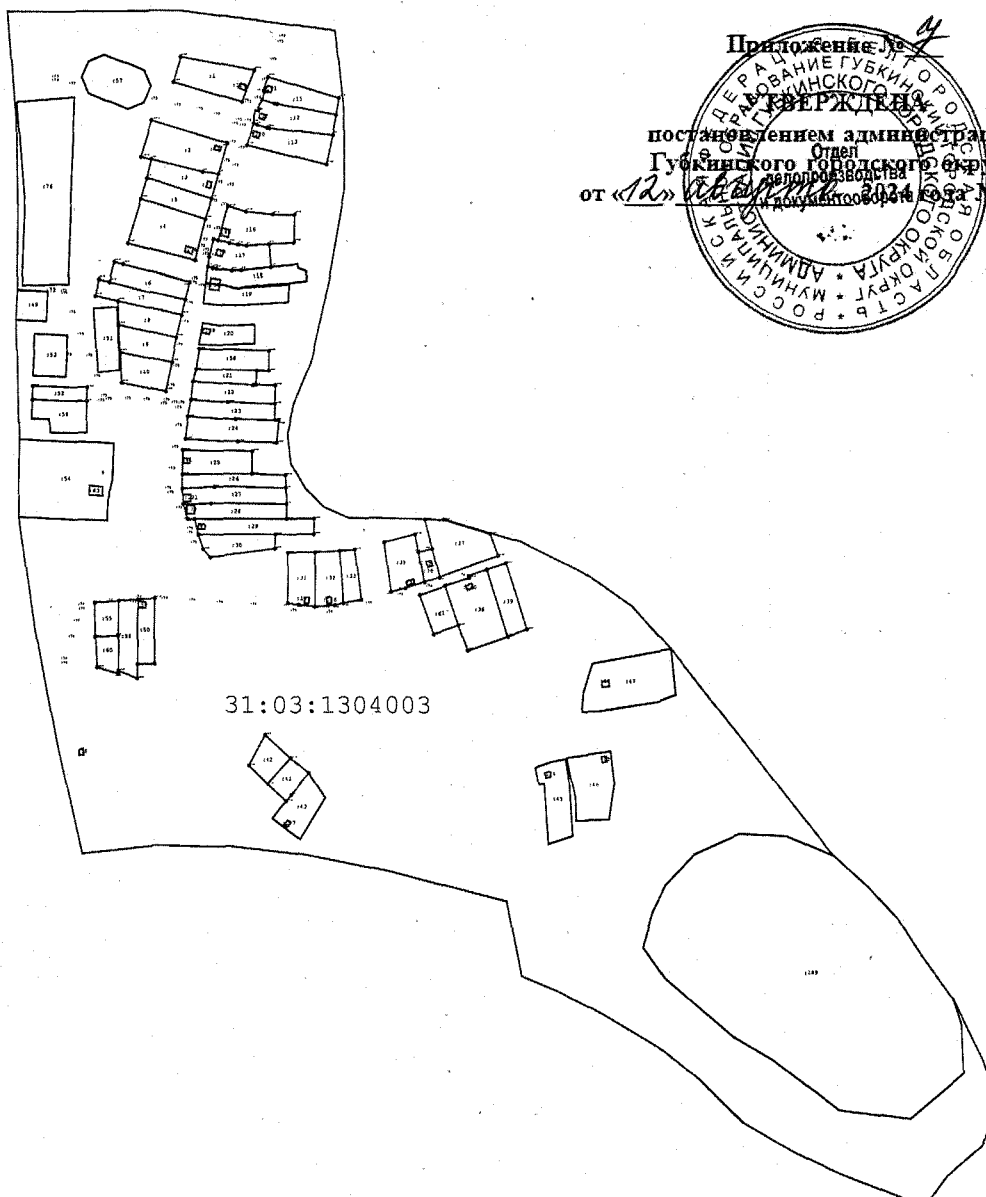
Масштаб 1:9 500

**Условные обозначения:**

- - Существующая часть границы, имеющиеся в ГКН сведения о которой достаточны для определения её местоположения
- - Вновь образованная часть границы, сведения о которой достаточны для определения её местоположения
- : 24 - Кадастровый номер земельного участка
- 31:10:1011009 - Обозначение кадастрового квартала
- - Граница кадастрового квартала
- 697 - Прекращающая существование точка
- н701У - Характерная точка границ земельного участка
- 379 - Существующая точка, имеющиеся в ГКН сведения о которой позволяют однозначно определить ее местоположение



Карта-план территории кадастрового квартала 31:03:1304003



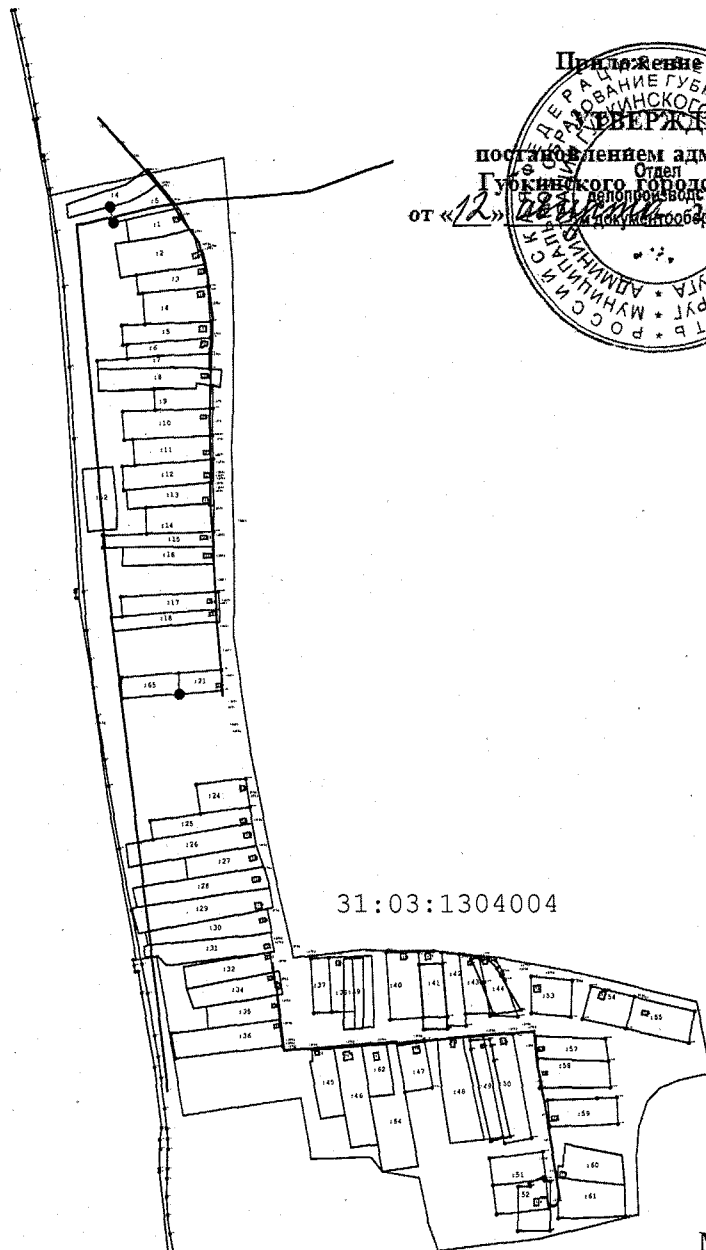
Приложение № 4  
 ПОСТАНОВЛЕНИЕ ГУБКИНСКОГО ГОРОДСКОГО АДМИНИСТРАЦИОННОГО ОКРУГА  
 от «12» ~~августа~~ ~~2021~~ года № 103276  
 О ВЕРЖДЕНИИ  
 Отдел  
 Губкинского городского округа  
 делопроизводства  
 № документа 0024/2021/002

Масштаб 1:9 500

Условные обозначения:

- - Существующая часть границы, имеющиеся в ГКН сведения о которой достаточны для определения её местоположения
- - Вновь образованная часть границы, сведения о которой достаточны для определения её местоположения
- : 24 - Кадастровый номер земельного участка
- 31:10:1011009 - Обозначение кадастрового квартала
- - Граница кадастрового квартала
- 697 - Прекращающая существование точка
- №701У - Характерная точка границ земельного участка
- 379 - Существующая точка, имеющиеся в ГКН сведения о которой позволяют однозначно определить ее местоположение

Карта-план территории кадастрового квартала 31:03:1304004



31:03:1304004

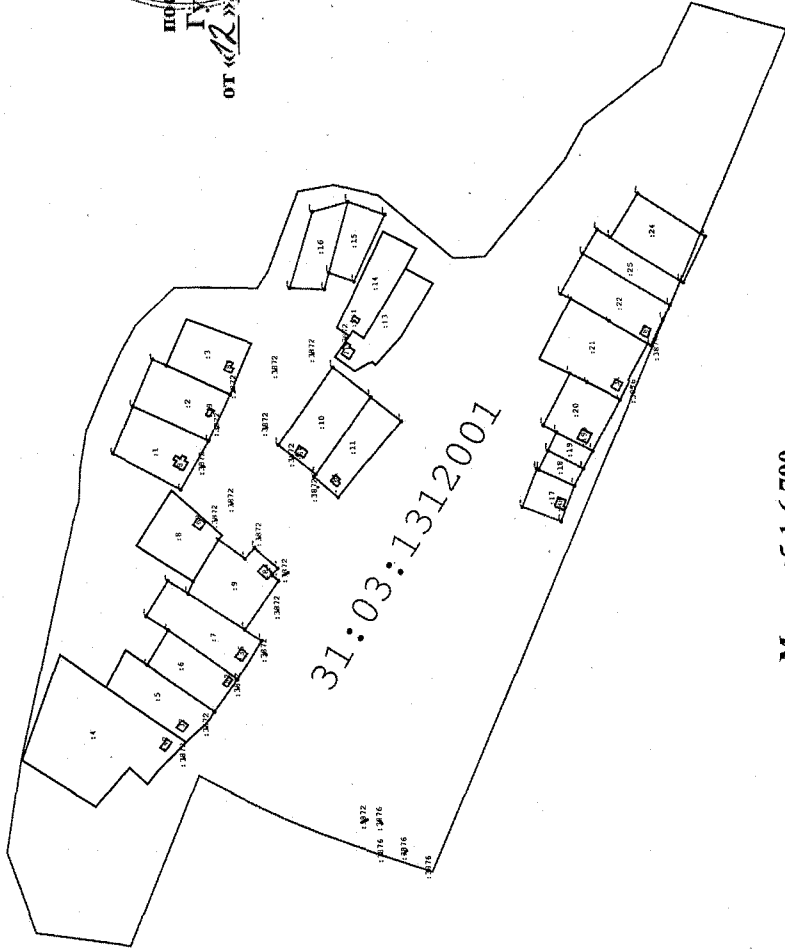
Масштаб 1:10 000

Условные обозначения:

- - Существующая часть границы, имеющиеся в ГКН сведения о которой достаточны для определения её местоположения
- - Вновь образованная часть границы, сведения о которой достаточны для определения её местоположения
- : 24 - Кадастровый номер земельного участка
- 31:10:1011009 - Обозначение кадастрового квартала
- - Граница кадастрового квартала
- 697 - Прекращающая существование точка
- н701У - Характерная точка границ земельного участка
- 379 - Существующая точка, имеющиеся в ГКН сведения о которой позволяют однозначно определить ее местоположение

Приложение № 8  
 ЗАТВЕРЖДЕНО  
 постановлением администрации  
 Губкинского городского округа  
 от «12» декабря 2014 года № 1032-П/а


Карта-план территории кадастрового квартала 31:03:1312001



Масштаб 1:6 700

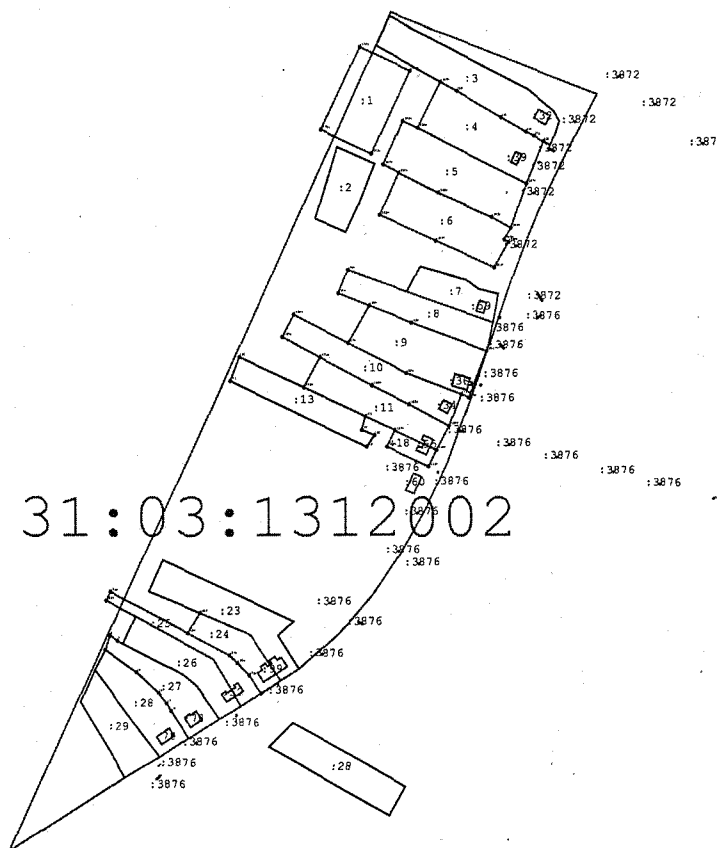
Условные обозначения:

- Существующая часть границы, имеющиеся в ГКН сведения о которой достаточны для определения её местоположения
- Вновь образованная часть границы, сведения о которой достаточны для определения её местоположения
- Кадастровый номер земельного участка
- Обозначение кадастрового квартала
- Граница кадастрового квартала
- 24
- 31:10:1011009
- 697
- 379
- Характерная точка границ земельного участка
- Существующая точка, имеющаяся в ГКН сведения о которой позволяют однозначно определить ее местоположение



Карта-план территории кадастрового квартала 31:03:1312002

Протокол № 1032  
**ТВЕРЖДЕНО**  
 Отдел  
 постановлений администрации  
 делопроизводства  
 Губкинского городского округа  
 от «12» августа 2024 года № 1032-м

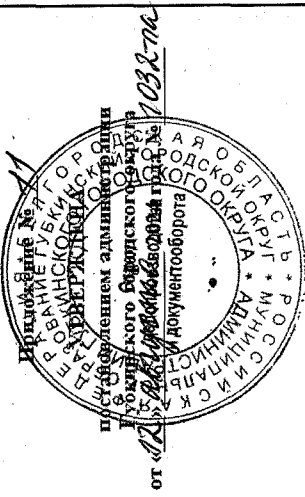
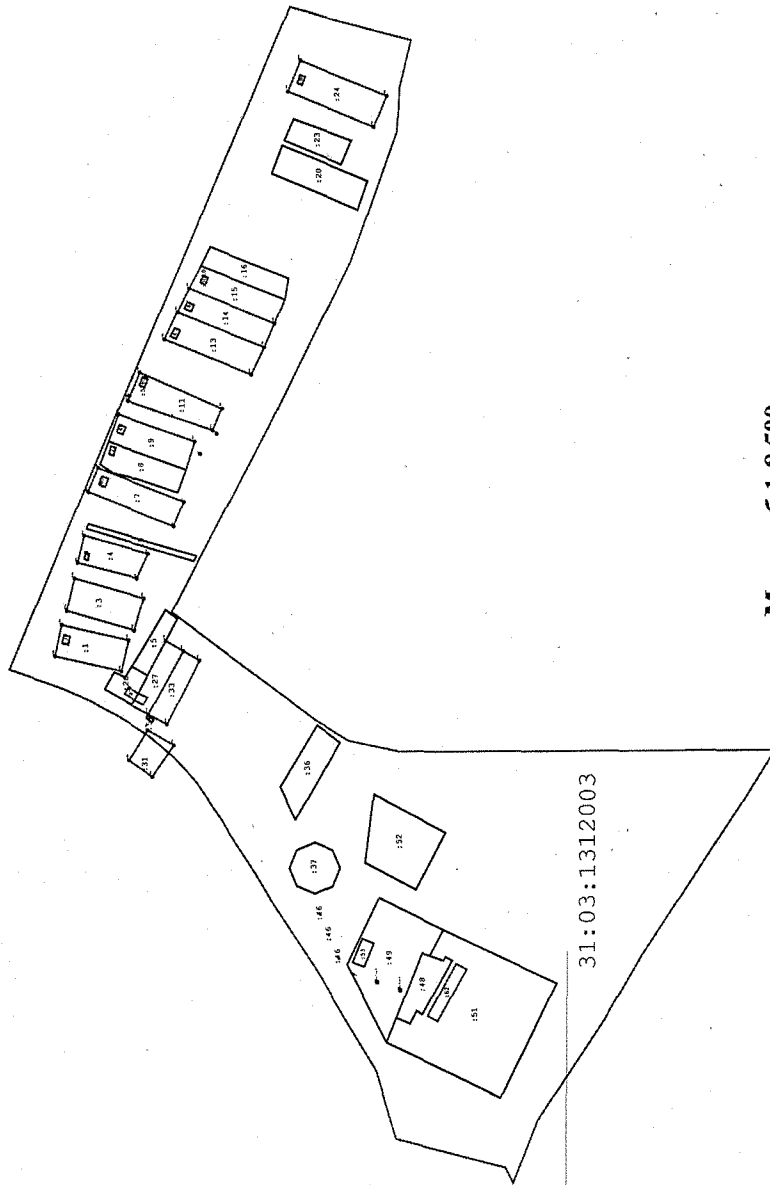


Масштаб 1:5 500

**Условные обозначения:**

- - Существующая часть границы, имеющиеся в ГКН сведения о которой достаточны для определения её местоположения
- - Вновь образованная часть границы, сведения о которой достаточны для определения её местоположения
- : 24 - Кадастровый номер земельного участка
- 31:10:1011009 - Обозначение кадастрового квартала
- - Граница кадастрового квартала
- 697 - Прекращающая существование точка
- н701У - Характерная точка границ земельного участка
- 379 - Существующая точка, имеющиеся в ГКН сведения о которой позволяют однозначно определить ее местоположение

Карта-план территории кадастрового квартала 31:03:1312003

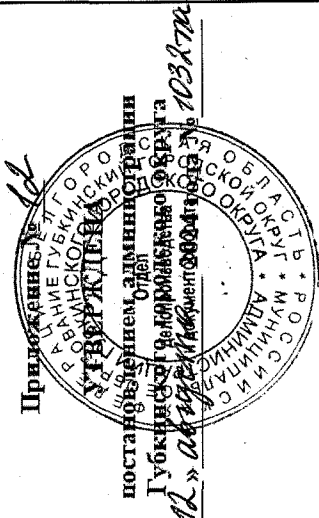
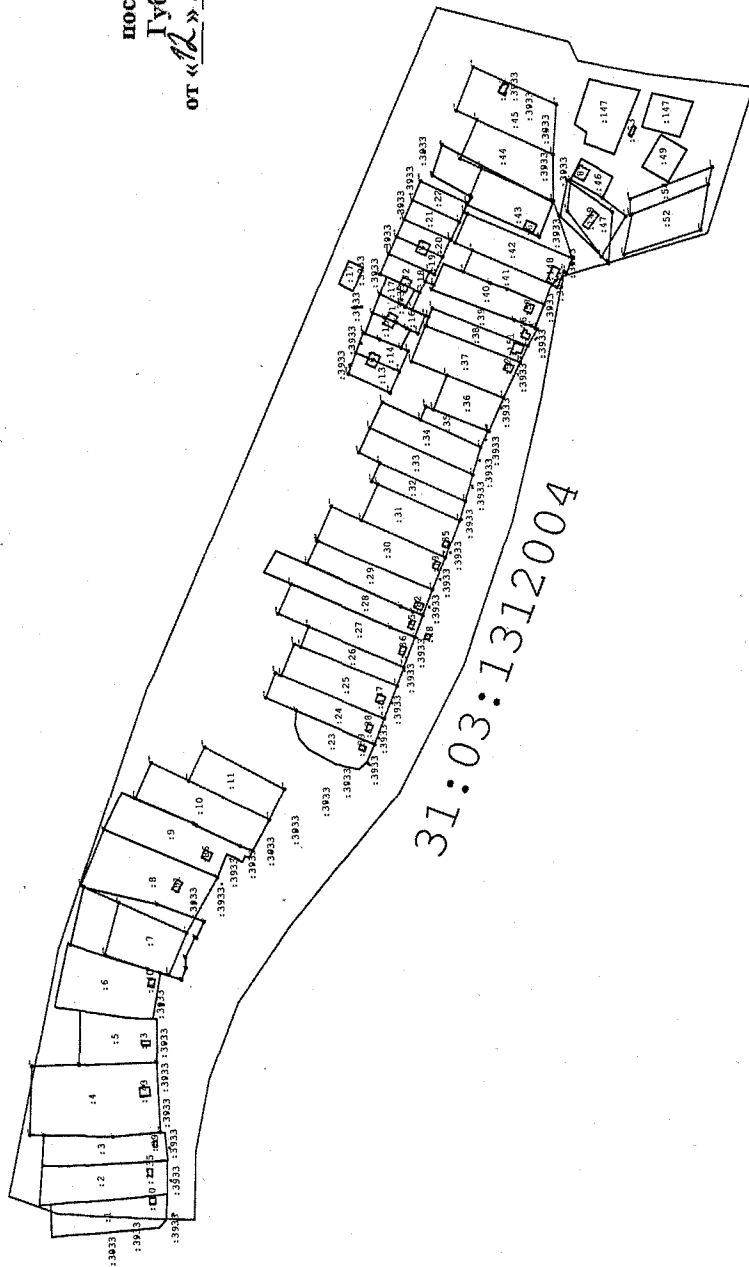


Масштаб 1:8 500

Условные обозначения:

- Существующая часть границы, имеющиеся в ГКН сведения о которой достаточны для определения её местоположения
- : 24 - Кадастровый номер земельного участка
- - Граница кадастрового квартала
- n701y - Характерная точка границ земельного участка
- - Вновь образованная часть границы, сведения о которой достаточны для определения её местоположения
- Обозначение кадастрового квартала
- 31:10:1011009
- 697 - Прекращающая существование точка
- 379 - Существующая точка, имеющиеся в ГКН сведения о которой позволяют однозначно определить ее местоположение

Карта-план территории кадастрового квартала 31:03:1312004

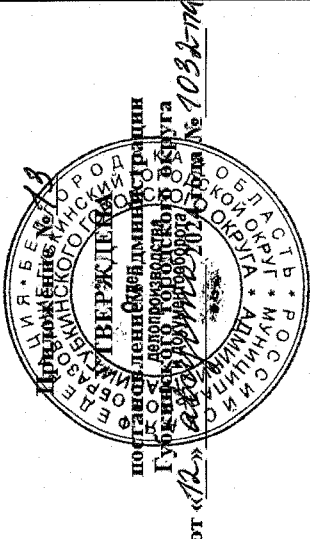
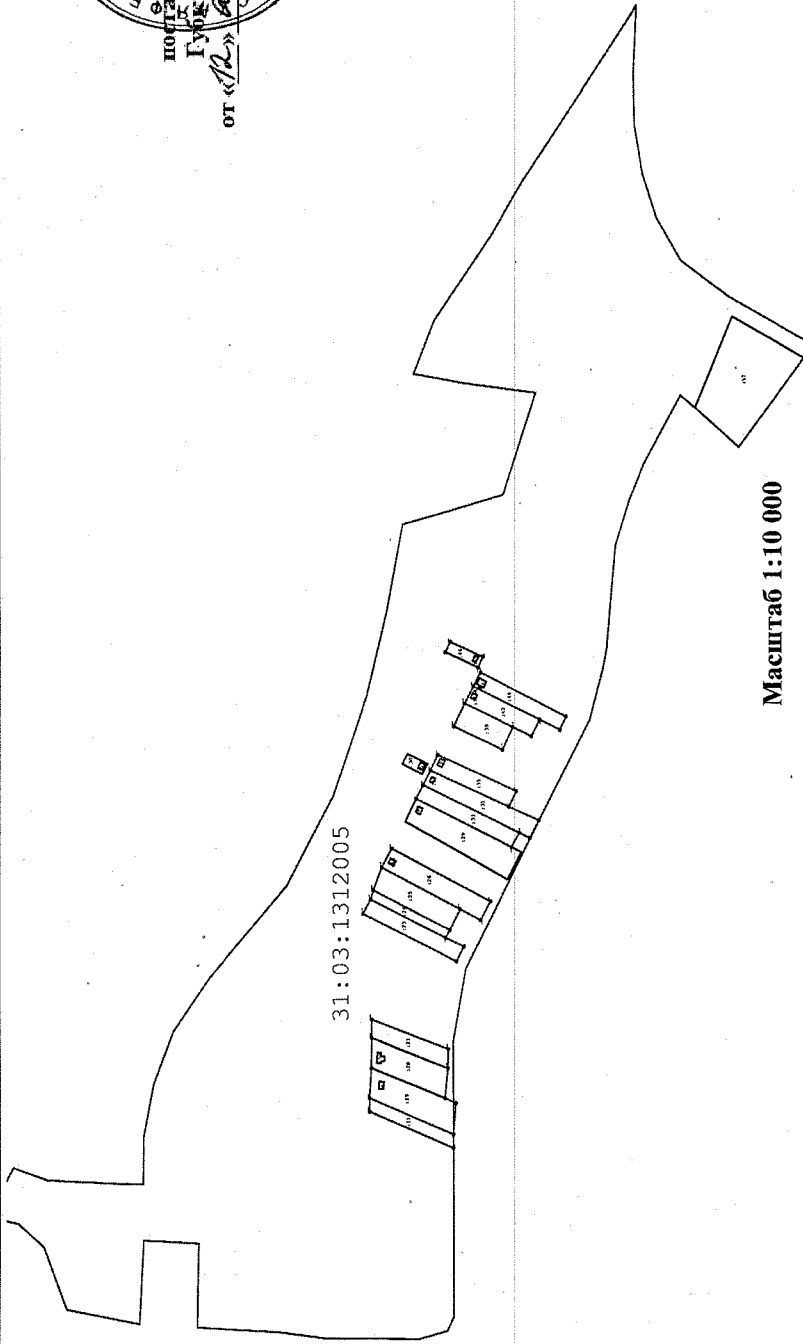


Условные обозначения:

- Существующая часть границы, имеющиеся в ГКН сведения о которой достаточны для определения её местоположения
- Вновь образованная часть границы, сведения о которой достаточны для определения её местоположения
- : 24 - Кадастровый номер земельного участка
- 697 - Преграждающая существующие точка
- 379 - Существующая точка, имеющаяся в ГКН сведения о которой позволяют однозначно определить ее местоположение

31:10:1011009

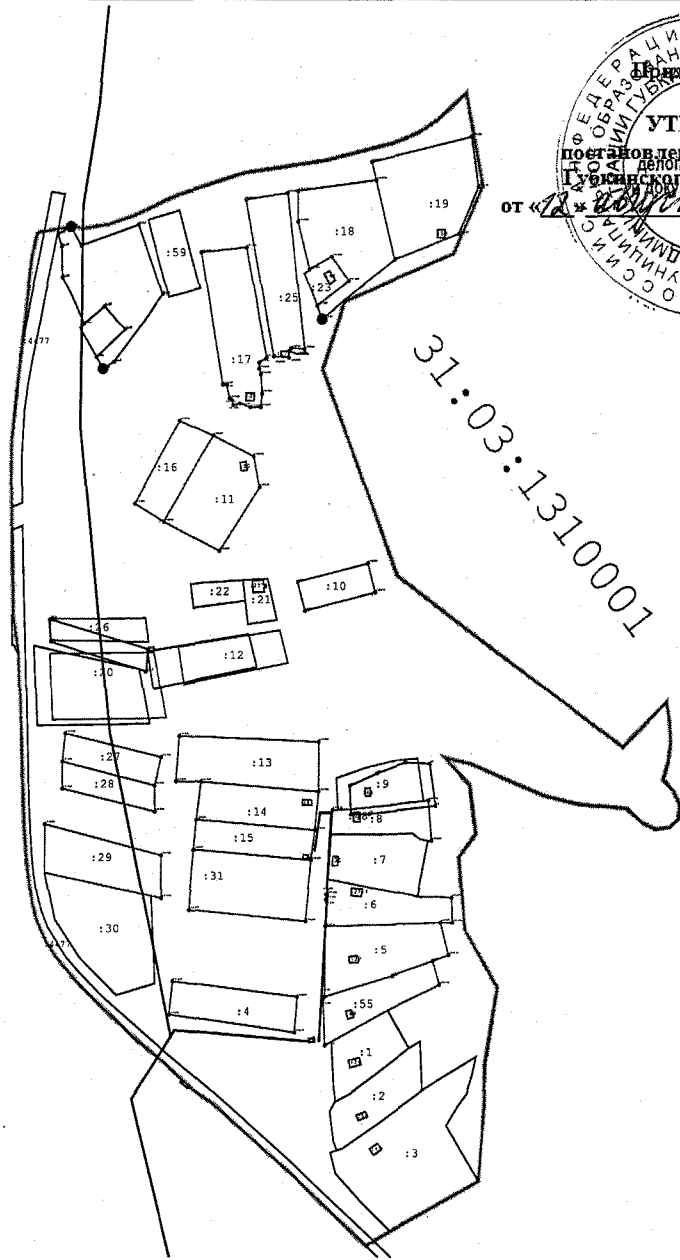
Карта-план территории кадастрового квартала 31:03:1312005



Условные обозначения:

- - Существующая часть границы, имеющиеся в ГКН сведения о которой достаточны для определения её местоположения
- - Новая образованная часть границы, сведения о которой достаточны для определения её местоположения
- 24 - Кадастровый номер земельного участка
- 31:10:1011009 - Обозначение кадастрового квартала
- - Граница кадастрового квартала
- 379 - Существующая точка, имеющиеся в ГКН сведения о которой позволяют однозначно определить её местоположение
- - Характерная точка границ земельного участка

Карта-план территории кадастрового квартала 31:03:1310001



Масштаб 1:6 000

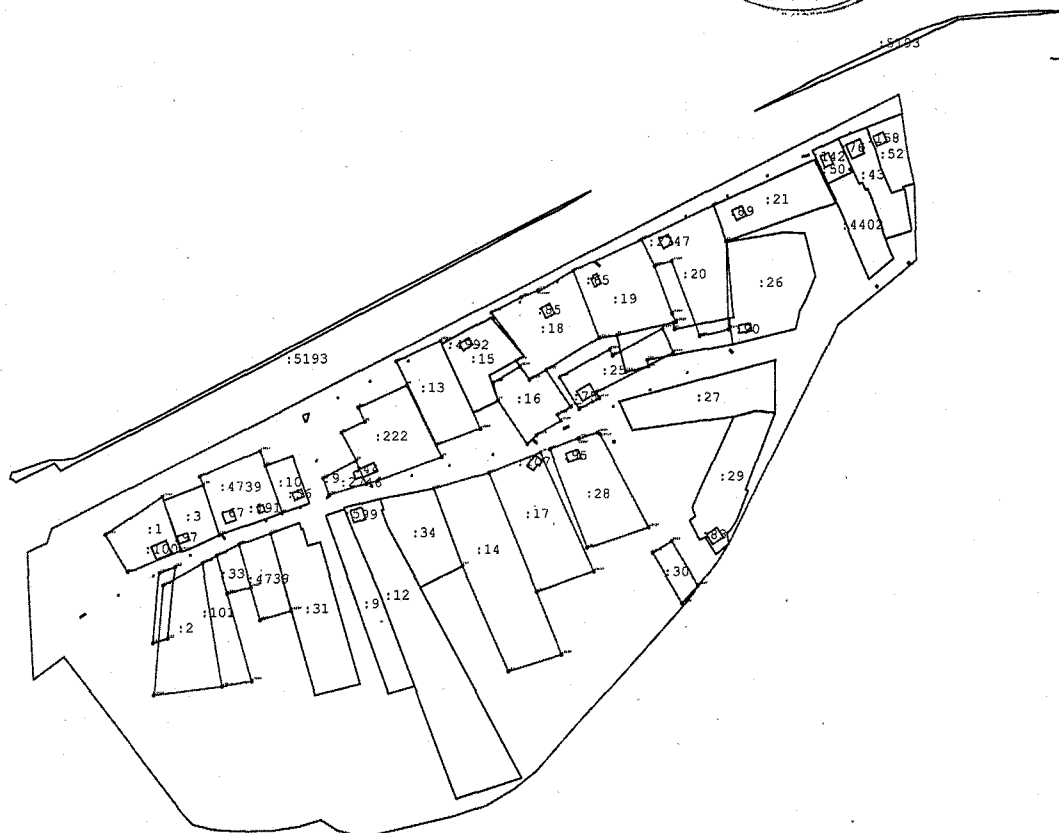
Условные обозначения:

- - Существующая часть границы, имеющиеся в ГКН сведения о которой достаточны для определения её местоположения
- - Вновь образованная часть границы, сведения о которой достаточны для определения её местоположения
- : 24 - Кадастровый номер земельного участка
- 31:10:1011009 - Обозначение кадастрового квартала
- - Граница кадастрового квартала
- 697 - Прекращающая существование точка
- н701У - Характерная точка границ земельного участка
- 379 - Существующая точка, имеющиеся в ГКН сведения о которой позволяют однозначно определить ее местоположение



Карта-план территории кадастрового квартала 31:03:1314016

Приложение № 15  
 ТВЕРЖДЕНО  
 Отдел администрации  
 делопроизводства  
 Губкинского городского округа  
 от «12» августа 2024 года № 10327/а



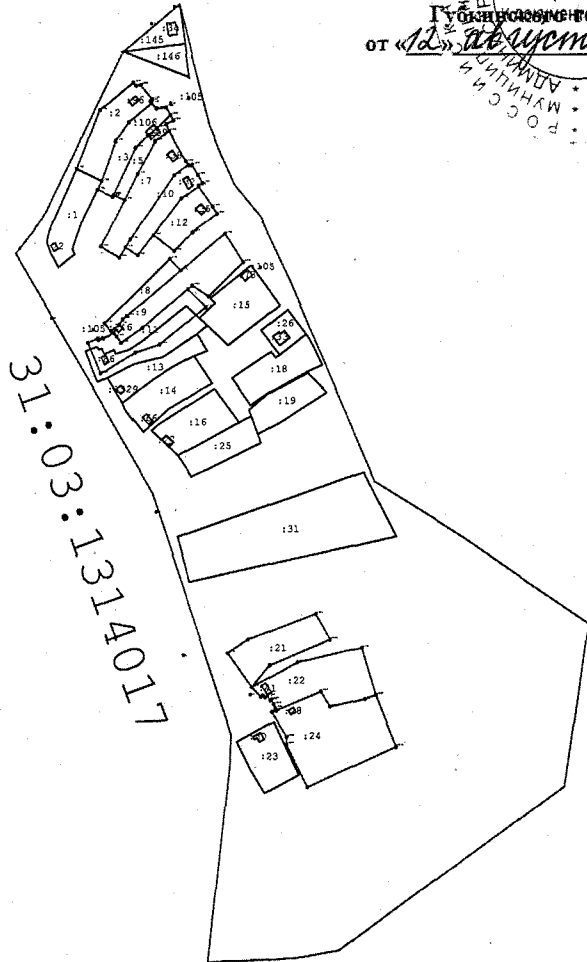

31:03:1314016

Масштаб 1:5 000

Условные обозначения:

- - Существующая часть границы, имеющиеся в ГКН сведения о которой достаточны для определения её местоположения
- - Вновь образованная часть границы, сведения о которой достаточны для определения её местоположения
- : 24 - Кадастровый номер земельного участка
- 31:10:1011009 - Обозначение кадастрового квартала
- - Граница кадастрового квартала
- 697 - Прекращающая существование точка
- н701У - Характерная точка границ земельного участка
- 379 - Существующая точка, имеющиеся в ГКН сведения о которой позволяют однозначно определить ее местоположение

Карта-план территории кадастрового квартала 31:03:1314017



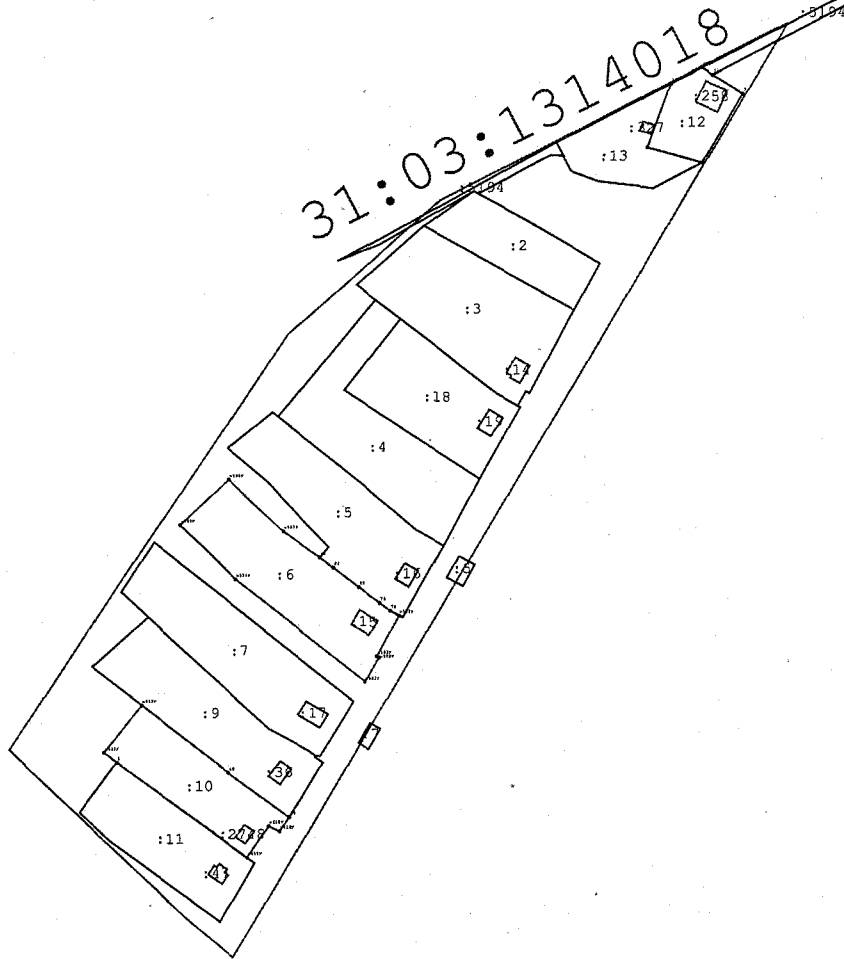
Масштаб 1:7 000

Условные обозначения:

- - Существующая часть границы, имеющиеся в ГКН сведения о которой достаточны для определения её местоположения
- - Вновь образованная часть границы, сведения о которой достаточны для определения её местоположения
- : 24 - Кадастровый номер земельного участка
- 31:10:1011009 - Обозначение кадастрового квартала
- - Граница кадастрового квартала
- 697 - Прекращающая существование точка
- н701У - Характерная точка границ земельного участка
- 379 - Существующая точка, имеющиеся в ГКН сведения о которой позволяют однозначно определить её местоположение

Карта-план территории кадастрового квартала 31:03:1314018

Приложение № 14  
**УТВЕРЖДЕНО**  
Отдел  
постановлением Администрации  
Губкинского городского округа  
от «12» августа 2023 года № 1032-м



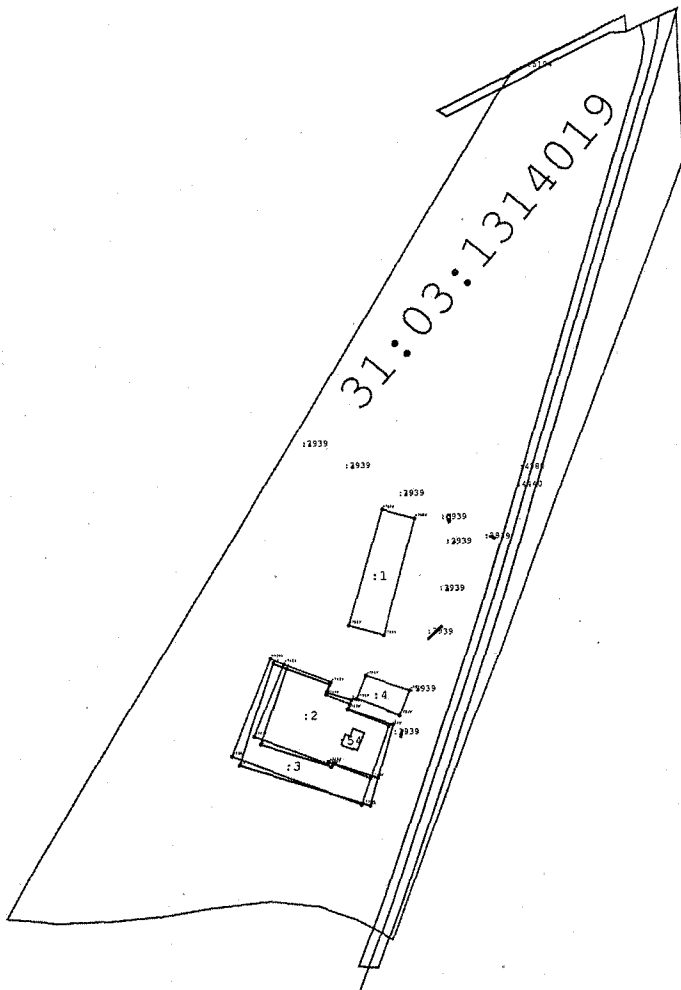
Масштаб 1:3 500

Условные обозначения:

- - Существующая часть границы, имеющиеся в ГКН сведения о которой достаточны для определения её местоположения
- - Вновь образованная часть границы, сведения о которой достаточны для определения её местоположения
- : 24 - Кадастровый номер земельного участка
- 31:10:1011009 - Обозначение кадастрового квартала
- - Граница кадастрового квартала
- н701у - Характерная точка границ земельного участка
- 379 - Существующая точка, имеющиеся в ГКН сведения о которой позволяют однозначно определить ее местоположение

Карта-план территории кадастрового квартала 31:03:1314019

Принято решение № 18  
ТВЕРЖДЕНО  
постановлением администрации  
делопроизводства  
Губкинского городского округа  
от «12» августа 2025 года № 1032-пн

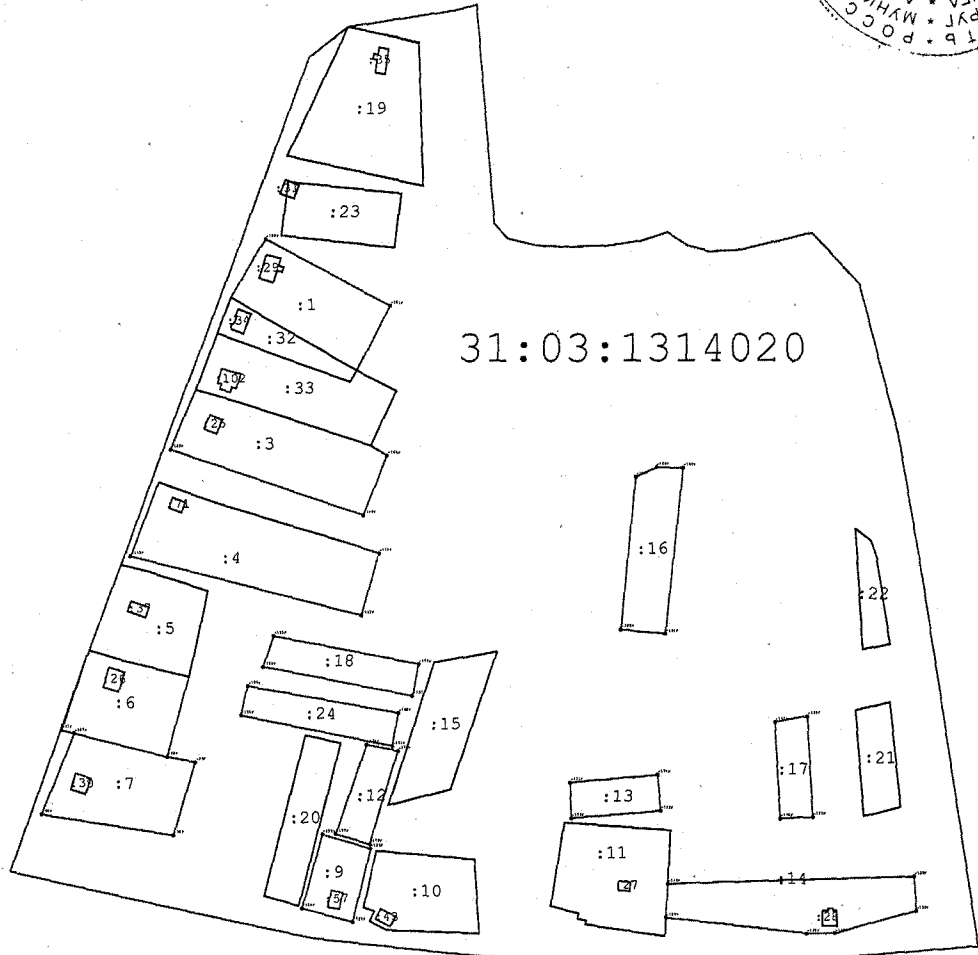



Масштаб 1:4 100

Условные обозначения:

- - Существующая часть границы, имеющиеся в ГКН сведения о которой достаточны для определения её местоположения
- - Вновь образованная часть границы, сведения о которой достаточны для определения её местоположения
- : 24 - Кадастровый номер земельного участка
- 31:10:1011009 - Обозначение кадастрового квартала
- - Граница кадастрового квартала
- 697 - Прекращающая существование точка
- н701У - Характерная точка границ земельного участка

Карта-план территории кадастрового квартала 31:03:1314020

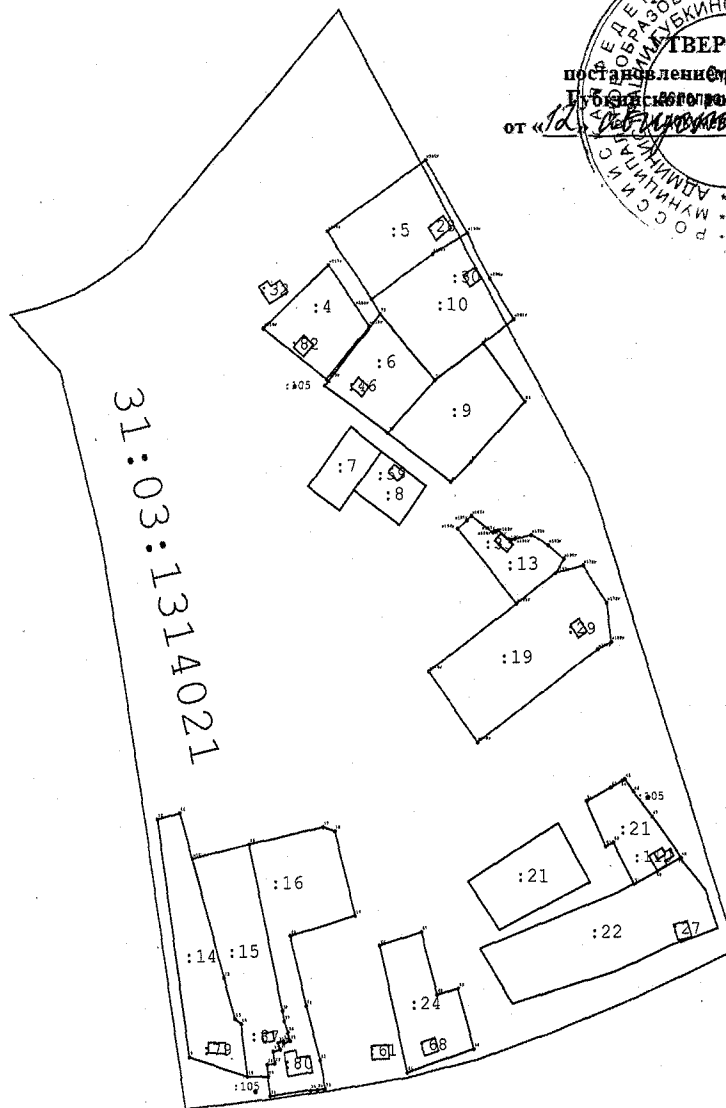



Масштаб 1:4 000

Условные обозначения:







- - Существующая часть границы, имеющиеся в ГКН сведения о которой достаточны для определения её местоположения
- - Вновь образованная часть границы, сведения о которой достаточны для определения её местоположения
- : 24 - Кадастровый номер земельного участка
- 31:10:1011009 - Обозначение кадастрового квартала
- - Граница кадастрового квартала
- 697 - Прекращающая существование точка
- н701У - Характерная точка границ земельного участка
- 379 - Существующая точка, имеющиеся в ГКН сведения о которой позволяют однозначно определить ее местоположение

Карта-план территории кадастрового квартала 31 03 1314021




Масштаб 1:3 600

**Условные обозначения:**

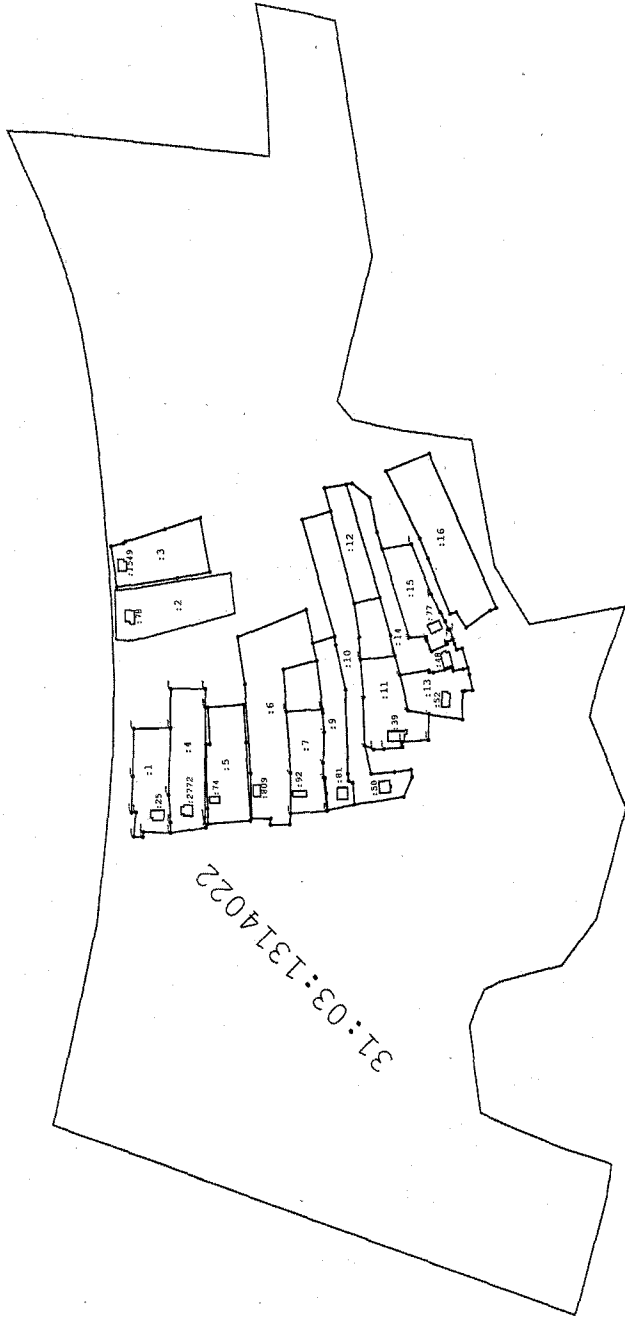
-  - Существующая часть границы, имеющиеся в ГКН сведения о которой достаточны для определения её местоположения
-  - Вновь образованная часть границы, сведения о которой достаточны для определения её местоположения
- : 24** - Кадастровый номер земельного участка
- 31:10:1011009** - Обозначение кадастрового квартала
-  - Граница кадастрового квартала
-  **697** - Прекращающая существование точка
-  **н701У** - Характерная точка границ земельного участка
-  **379** - Существующая точка, имеющиеся в ГКН сведения о которой позволяют однозначно определить её местоположение

Карта-план территории кадастрового квартала 31:03:1314022

Приложение № 11



постановлениями Минского районного исполнительного комитета  
Губернаторского округа  
от «12» августа 2016 года № 1028716

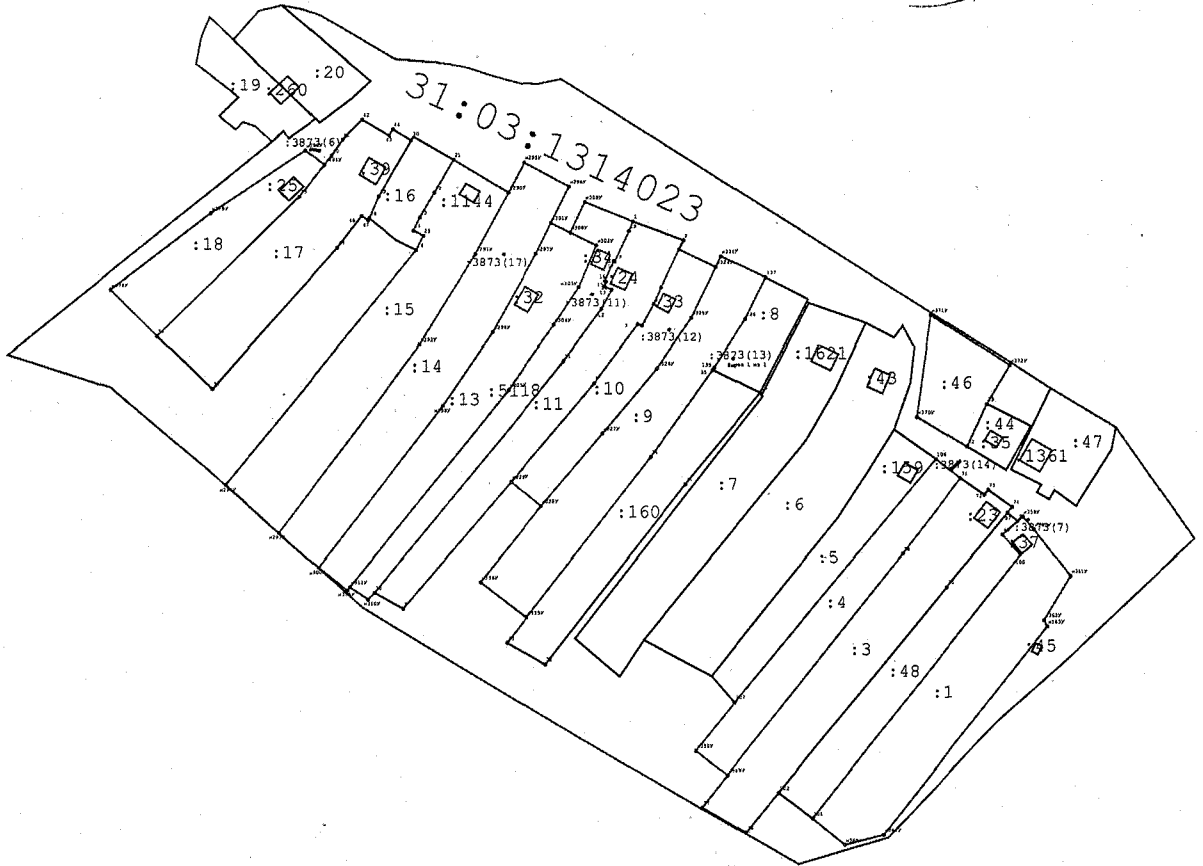



Масштаб 1:6 000

Условные обозначения:

- часть границы, сведения ЕГРН о которой позволяют однозначно определить ее положение на местности
- Граница кадастрового квартала
- 320
- 129
- часть границы, местоположение которой определено при выполнении кадастровых работ
- Номер кадастрового квартала
- 31:10:0805029
- 4175У
- Существующая точка, имеющаяся в ЕГРН, сведения о которой позволяют однозначно определить ее местоположение
- Прекращающая существование точка, сведения о которой позволяют однозначно определить ее местоположение
- Характерная точка границы земельного участка

Карта-план территории кадастрового квартала 31:03:1314023



Масштаб 1:3 000

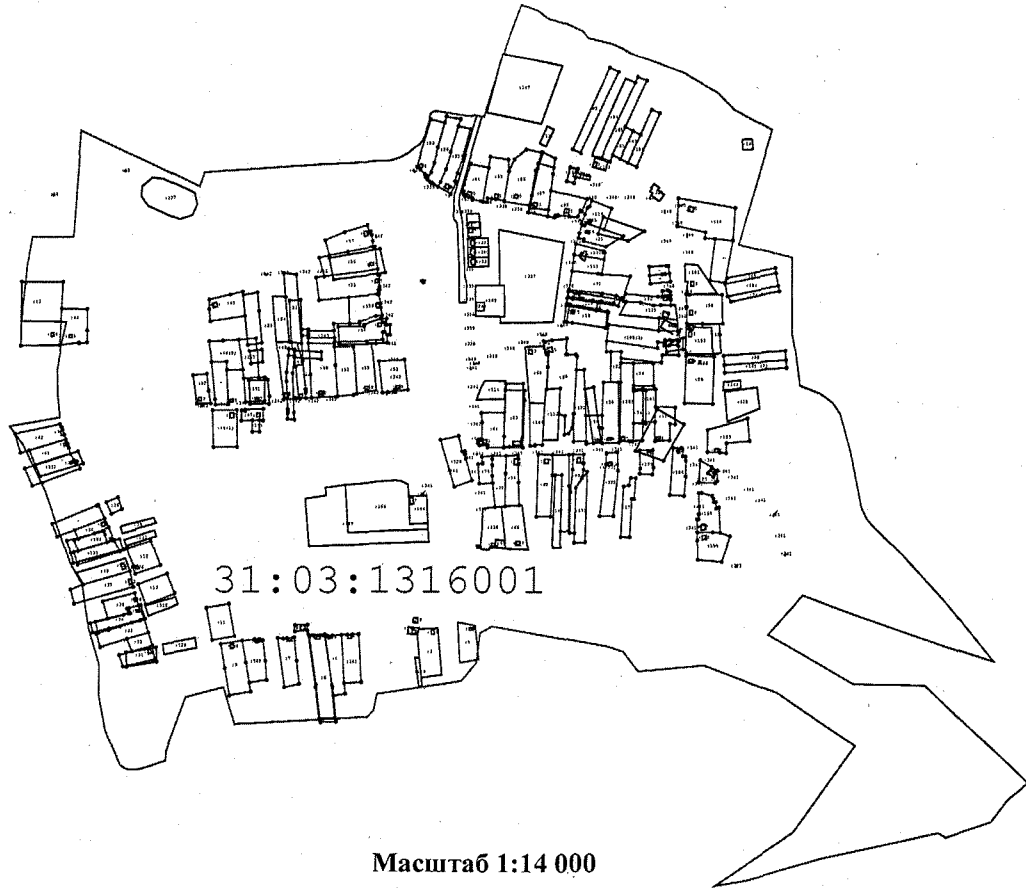
Условные обозначения:

- - Существующая часть границы, имеющиеся в ГКН сведения о которой достаточны для определения её местоположения
- - Вновь образованная часть границы, сведения о которой достаточны для определения её местоположения
- : 24 - Кадастровый номер земельного участка
- 31:10:1011009 - Обозначение кадастрового квартала
- - Граница кадастрового квартала
- 697 - Прекращающая существование точка
- n701Y - Характерная точка границ земельного участка
- 379 - Существующая точка, имеющиеся в ГКН сведения о которой позволяют однозначно определить ее местоположение



Карта-план территории кадастрового квартала 31:03:1316001

УТВЕРЖДЕНО  
подписи  
от «12» августа 2024 года № 103274

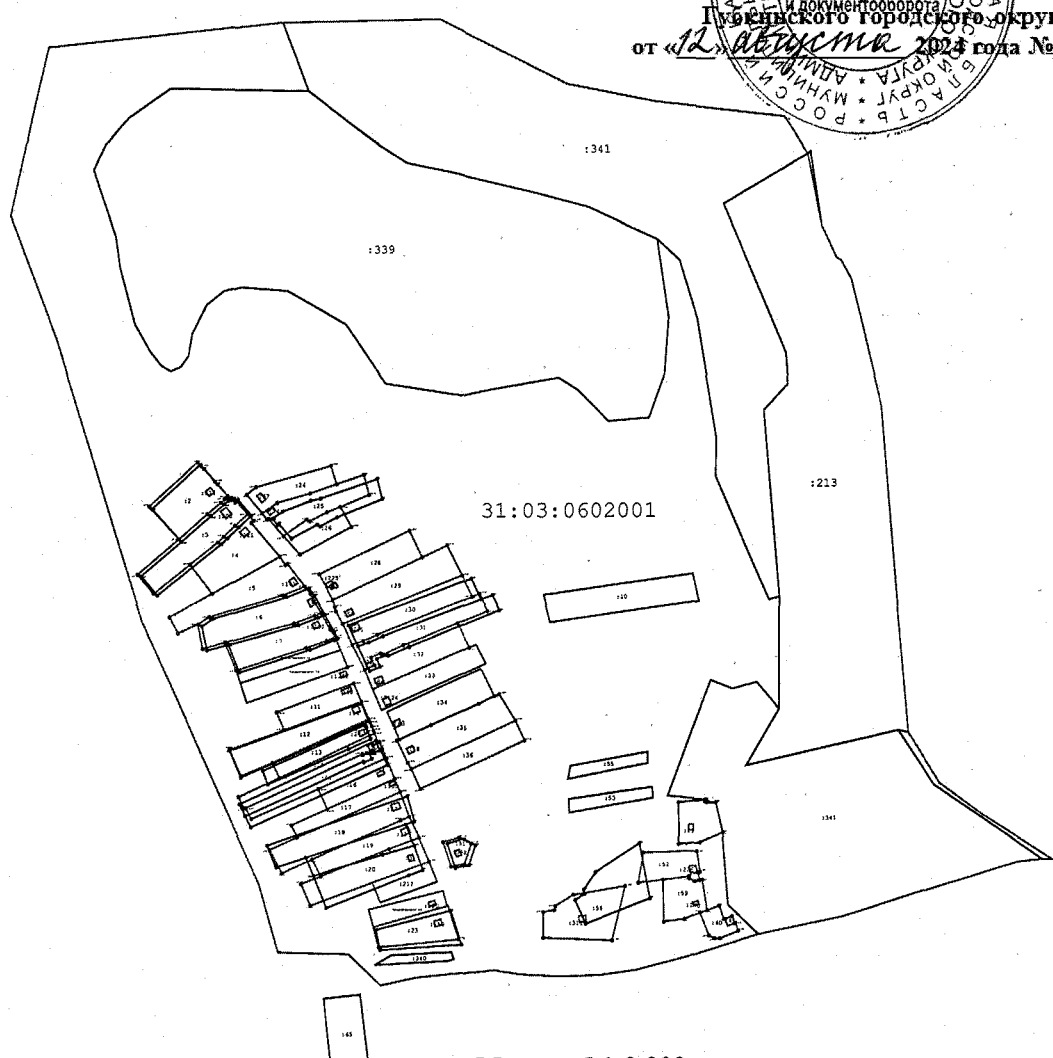


Условные обозначения:

- - Существующая часть границы, имеющиеся в ГКН сведения о которой достаточны для определения её местоположения
- - Вновь образованная часть границы, сведения о которой достаточны для определения её местоположения
- : 24 - Кадастровый номер земельного участка
- 31:10:1011009 - Обозначение кадастрового квартала
- - Граница кадастрового квартала
- 697 - Прекращающая существование точка
- н701У - Характерная точка границ земельного участка
- 379 - Существующая точка, имеющиеся в ГКН сведения о которой позволяют однозначно определить ее местоположение

Карта-план территории кадастрового квартала 31:03:0602001

Правительство  
**УТВЕРЖДЕНО**  
 постановлением администрации  
 Губкинского городского округа  
 от «12.05.2024» года № 1032-7/А

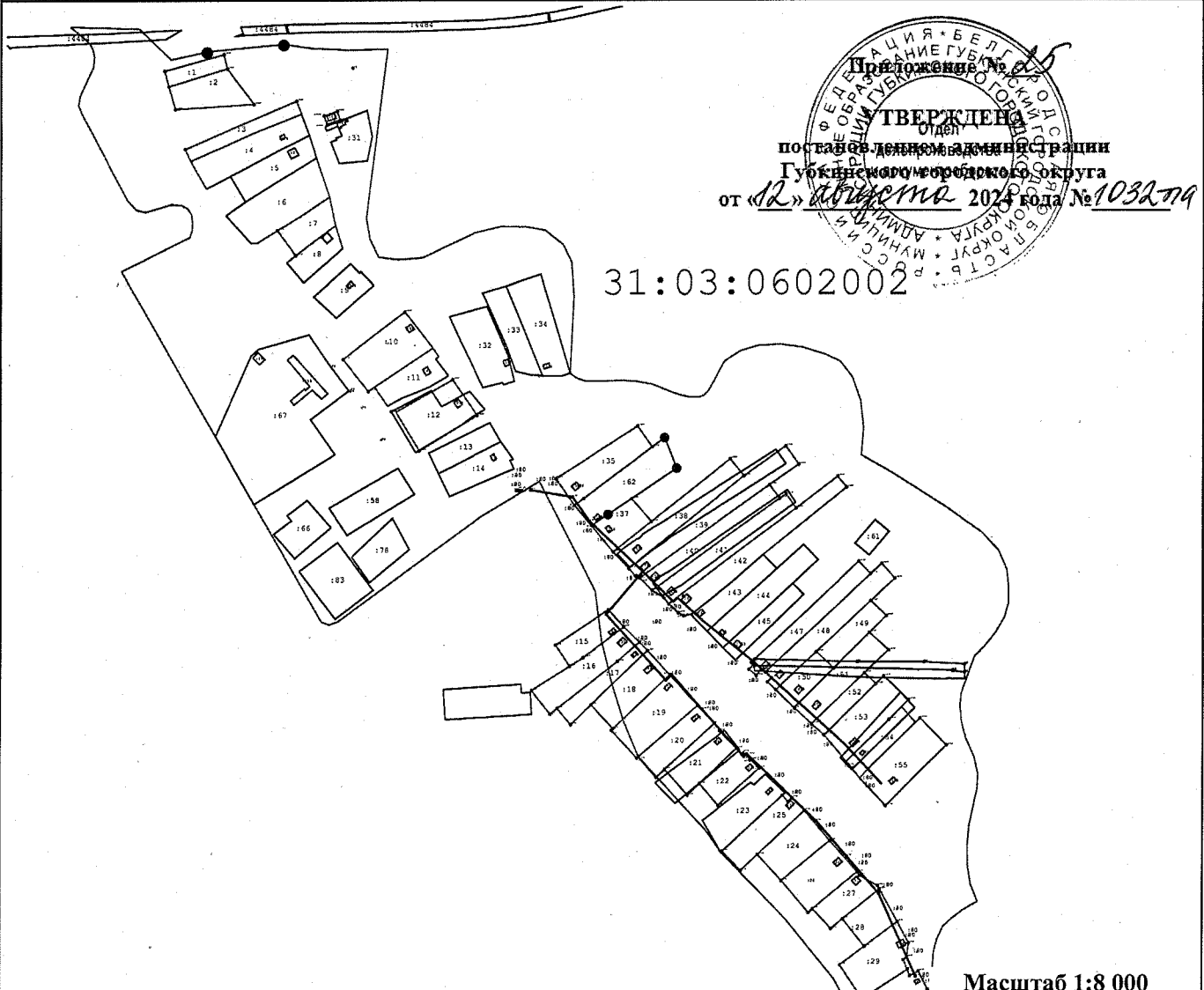


Масштаб 1:9 000

Условные обозначения:

- - Существующая часть границы, имеющиеся в ГКН сведения о которой достаточны для определения её местоположения
- - Вновь образованная часть границы, сведения о которой достаточны для определения её местоположения
- : 24 - Кадастровый номер земельного участка
- 31:10:1011009 - Обозначение кадастрового квартала
- - Граница кадастрового квартала
- 697 - Прекращающая существование точка
- н701У - Характерная точка границ земельного участка
- 379 - Существующая точка, имеющиеся в ГКН сведения о которой позволяют однозначно определить ее местоположение

Карта-план территории кадастрового квартала 31:03:0602002



Условные обозначения:

- - Существующая часть границы, имеющиеся в ГКН сведения о которой достаточны для определения её местоположения
- - Вновь образованная часть границы, сведения о которой достаточны для определения её местоположения
- : 24 - Кадастровый номер земельного участка
- 31:10:1011009 - Обозначение кадастрового квартала
- - Граница кадастрового квартала
- 697 - Прекращающая существование точка
- н 701У - Характерная точка границ земельного участка
- 379 - Существующая точка, имеющиеся в ГКН сведения о которой позволяют однозначно определить её местоположение
- △ - Пункт государственной геодезической сети

Карта-план территории кадастрового квартала 31:03:0602003



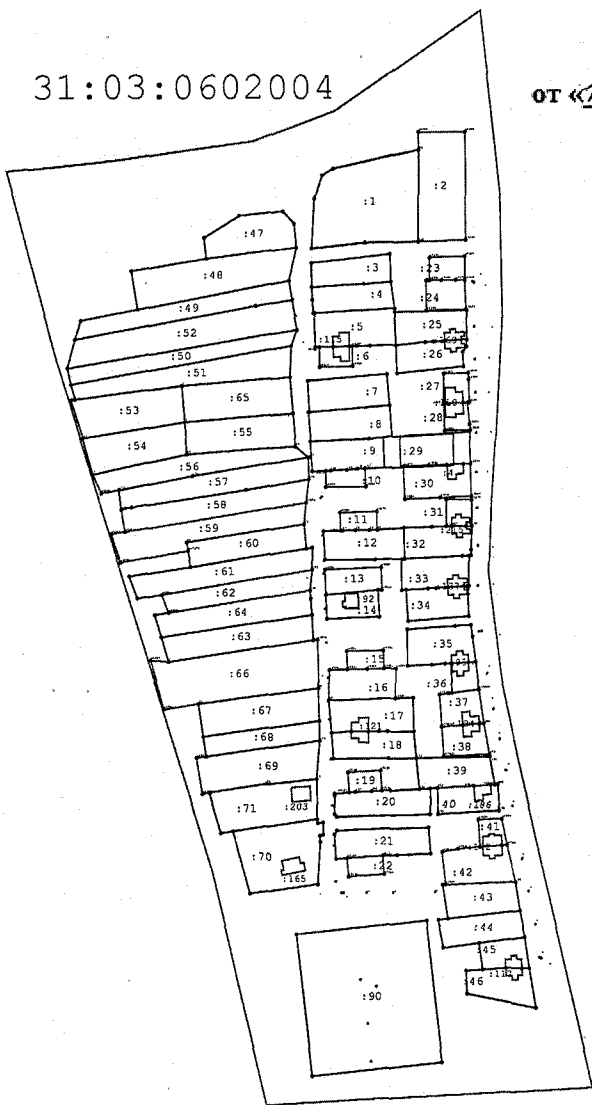
Масштаб 1:12 000

Условные обозначения:

- - Существующая часть границы, имеющиеся в ГКН сведения о которой достаточны для определения её местоположения
- - Вновь образованная часть границы, сведения о которой достаточны для определения её местоположения
- : 24 - Кадастровый номер земельного участка
- 31:10:1011609 - Обозначение кадастрового квартала
- - Граница кадастрового квартала
- 697 - Прекращающая существование точка
- н701У - Характерная точка границ земельного участка
- 379 - Существующая точка, имеющиеся в ГКН сведения о которой позволяют однозначно определить ее местоположение

Карта-план территории кадастрового квартала 31:03:0602004




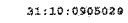

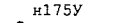
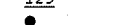
31:03:0602004



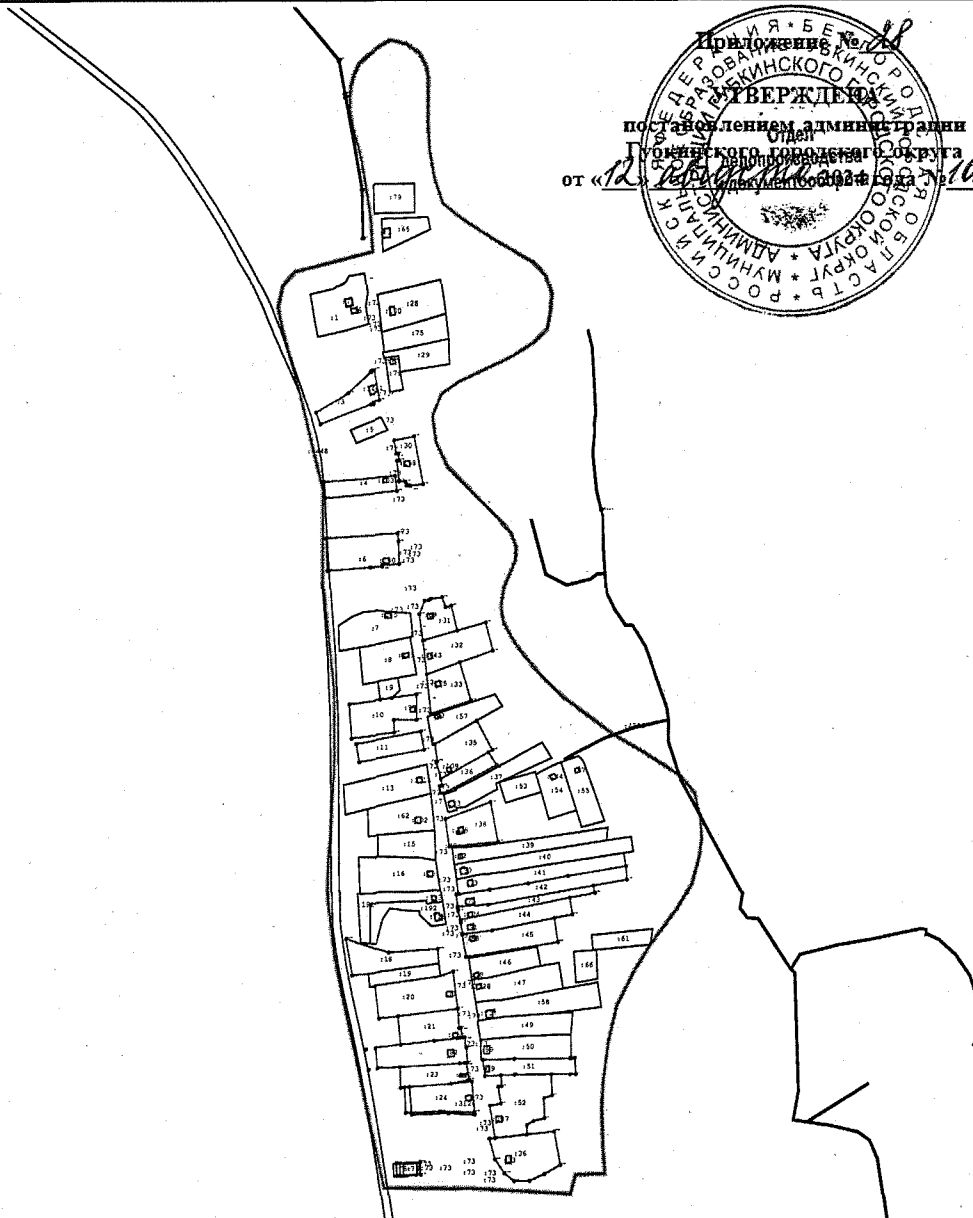

Приложение № 14  
**УТВЕРЖЕНО**  
 Отдел  
 постановки кадастровой регистрации  
 Губкинского городского округа  
 от «12» августа 2023 года № 1032/м

Масштаб 1:5 500

**Условные обозначения:**

-  - часть границы, сведения ЕГРН о которой позволяют однозначно определить ее положение на местности
-  - часть границы, местоположение которой определено при выполнении кадастровых работ
-  - Граница кадастрового квартала
-  - Номер кадастрового квартала
-  - Существующая точка, имеющаяся в ЕГРН, сведения о которой позволяют однозначно определить ее местоположение
-  - Характерная точка границы земельного участка
-  - Прекращающая существование точка, сведения о которой позволяют однозначно определить ее местоположение

Карта-план территории кадастрового квартала 31:03:0602005



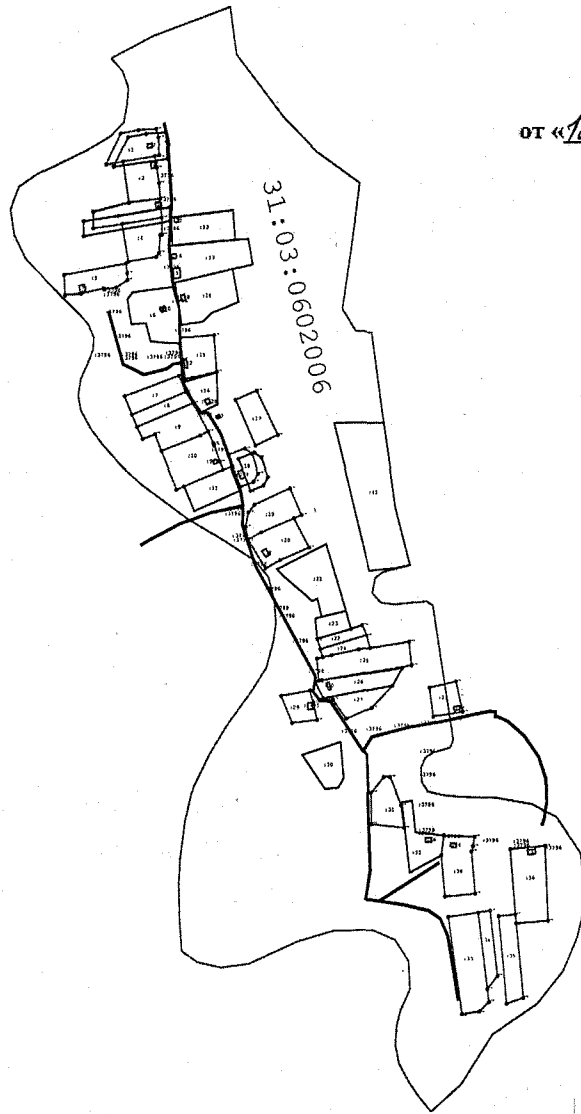
Масштаб 1:10 000

31:03:0602005

Условные обозначения:

- - Существующая часть границы, имеющиеся в ГКН сведения о которой достаточны для определения её местоположения
- - Вновь образованная часть границы, сведения о которой достаточны для определения её местоположения
- : 24 - Кадастровый номер земельного участка
- 31:10:1011009 - Обозначение кадастрового квартала
- - Граница кадастрового квартала
- 697 - Прекращающая существование точка
- 701У - Характерная точка границ земельного участка
- 379 - Существующая точка, имеющиеся в ГКН сведения о которой позволяют однозначно определить ее местоположение

Карта-план территории кадастрового квартала 31:03:0602006



Масштаб 1:10 200

Условные обозначения:

- - Существующая часть границы, имеющиеся в ГКН сведения о которой достаточны для определения её местоположения
- - Вновь образованная часть границы, сведения о которой достаточны для определения её местоположения
- : 24 - Кадастровый номер земельного участка
- 31:10:1011009 - Обозначение кадастрового квартала
- - Граница кадастрового квартала
- 697 - Прекращающая существование точка
- н701У - Характерная точка границ земельного участка
- 379 - Существующая точка, имеющиеся в ГКН сведения о которой позволяют однозначно определить ее местоположение

Карта-план территории кадастрового квартала 31:03:0602007

Приложение № 3  
**УТВЕРЖДЕНО**  
 Отдел  
 государственной администрации  
 Губинского городского округа  
 от 12 августа 2024 года № 1032-70



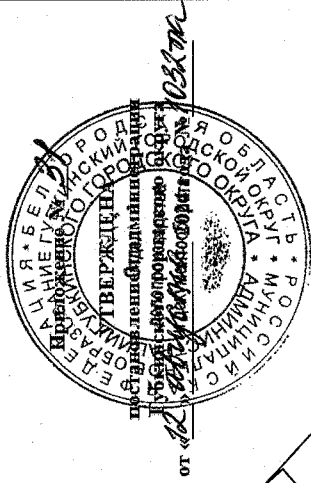
Масштаб 1:8 200

**Условные обозначения:**

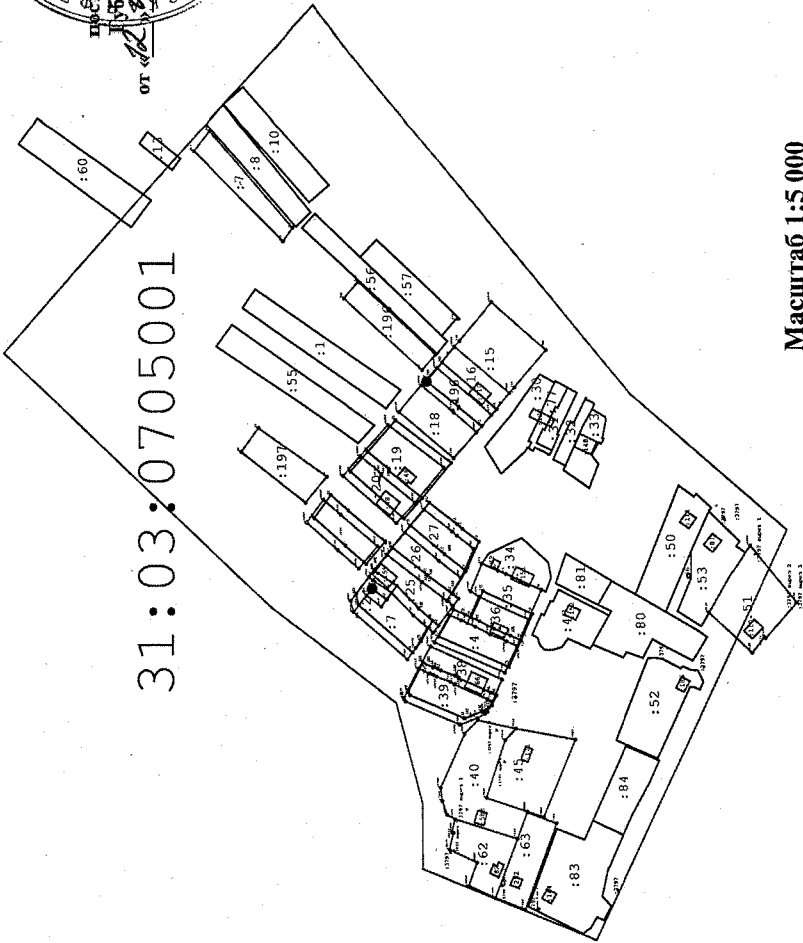
- - Существующая часть границы, имеющиеся в ГКН сведения о которой достаточны для определения её местоположения
- - вновь образованная часть границы, сведения о которой достаточны для определения её местоположения
- : 24 - Кадастровый номер земельного участка
- 31:10:1011009 - Обозначение кадастрового квартала
- - Граница кадастрового квартала
- 697 - Прекращающая существование точка
- н701У - Характерная точка границ земельного участка
- 379 - Существующая точка, имеющиеся в ГКН сведения о которой позволяют однозначно определить её местоположение



Карта-план территории кадастрового квартала 31:03:0705001



31:03:0705001



Масштаб 1:5 000

Условные обозначения:

- Существующая часть границы, имеющиеся в ГКН сведения о которой достаточны для определения её местоположения
- вновь образованная часть границы, сведения о которой достаточны для определения её местоположения
- : 24 - Кадастровый номер земельного участка
- Граница кадастрового квартала
- 701У - Характерная точка границ земельного участка
- 31:10:1011009 - Обозначение кадастрового квартала
- 697 - Прекращающая существование точка
- 379 - Существующая точка, имеющиеся в ГКН сведения о которой позволяют однозначно определить ее местоположение

Карта-план территории кадастрового квартала 31:03:0705002



Приложение № 02  
**ТВЕРЖДЕНО**  
 Отдел  
 государственной администрации  
 Губкинского городского округа  
 от «12» августа 2024 года № 103270

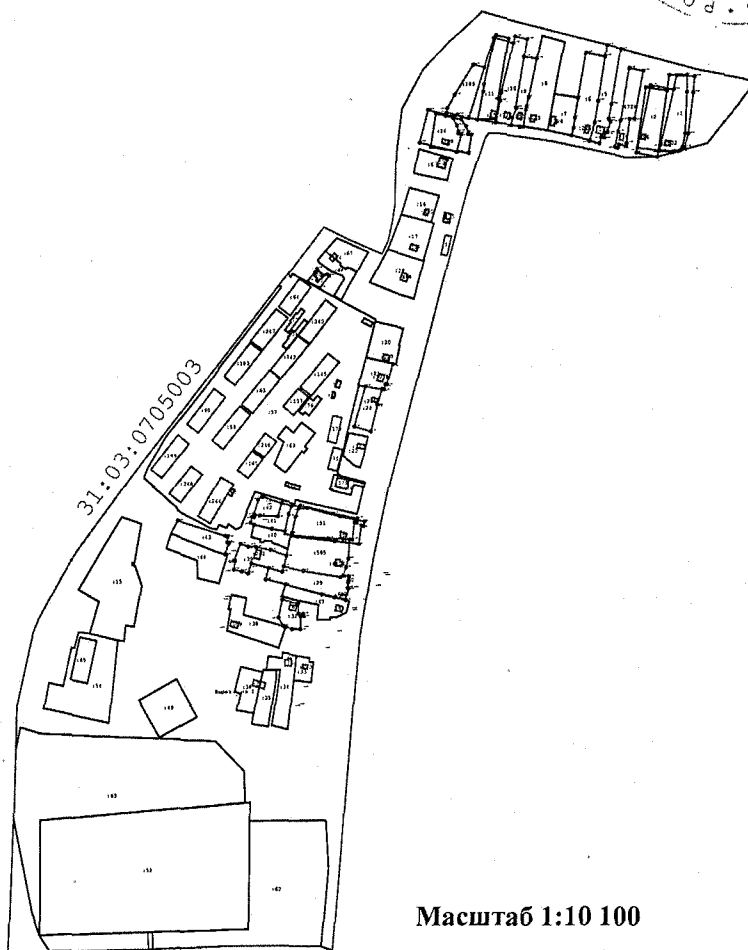
Масштаб 1:9 000

**Условные обозначения:**

- - Существующая часть границы, имеющиеся в ГКН сведения о которой достаточны для определения её местоположения
- - Вновь образованная часть границы, сведения о которой достаточны для определения её местоположения
- : 24 - Кадастровый номер земельного участка
- 31:10:1011009 - Обозначение кадастрового квартала
- - Граница кадастрового квартала
- 697 - Прекращающая существование точка
- 701У - Характерная точка границ земельного участка
- 379 - Существующая точка, имеющиеся в ГКН сведения о которой позволяют однозначно определить ее местоположение

Карта-план территории кадастрового квартала 31:03:0705003

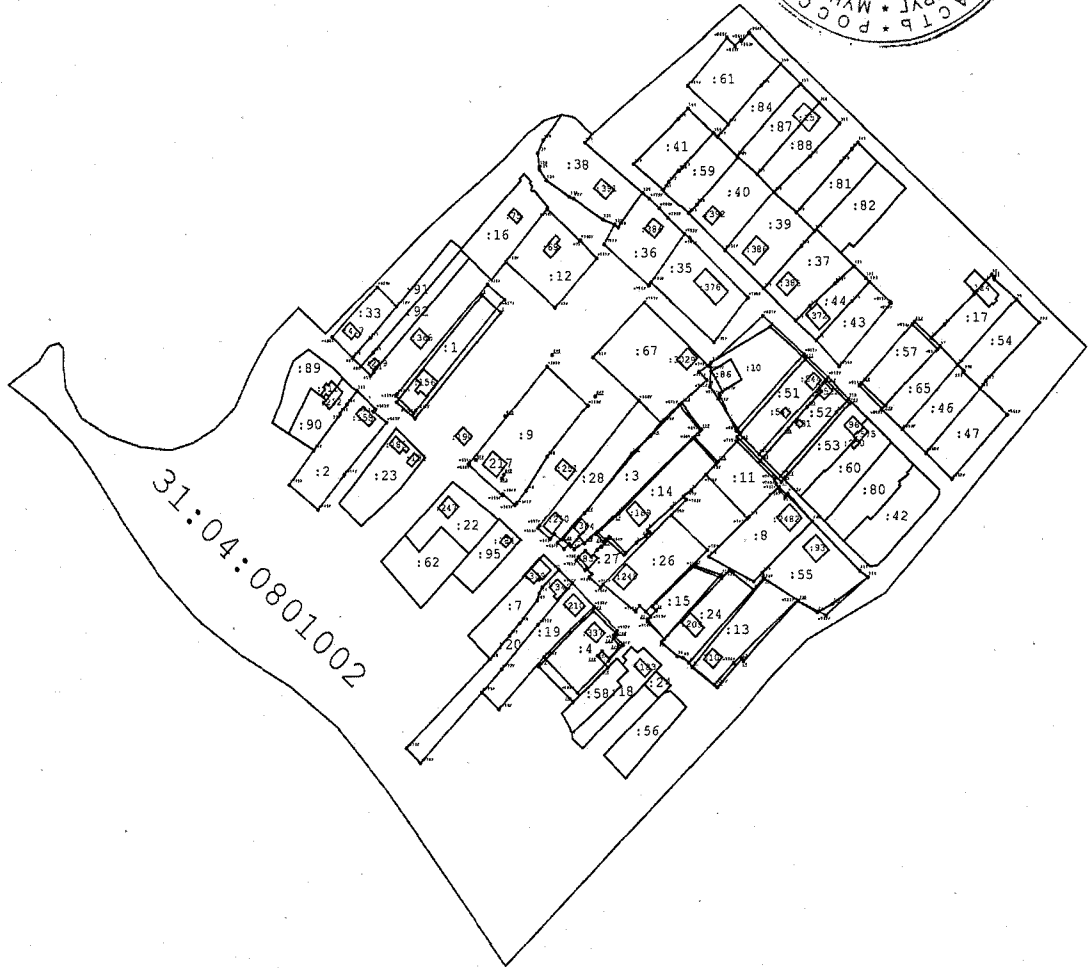

Исходный № 32  
**ТВЕРЖДЕНО**  
 постановлением администрации  
 и документооборота  
 Губкинского городского округа  
 от «12» августа 2024 года № 1032-ПА



**Условные обозначения:**

- - Существующая часть границы, имеющиеся в ГКН сведения о которой достаточны для определения её местоположения
- - Вновь образованная часть границы, сведения о которой достаточны для определения её местоположения
- : 24 - Кадастровый номер земельного участка
- 31:10:1011009 - Обозначение кадастрового квартала
- - Граница кадастрового квартала
- 697 - Прекращающая существование точка
- 701У - Характерная точка границ земельного участка
- 379 - Существующая точка, имеющиеся в ГКН сведения о которой позволяют однозначно определить ее местоположение

Карта-план территории кадастрового квартала 31:04:0801002



Масштаб 1:3 700

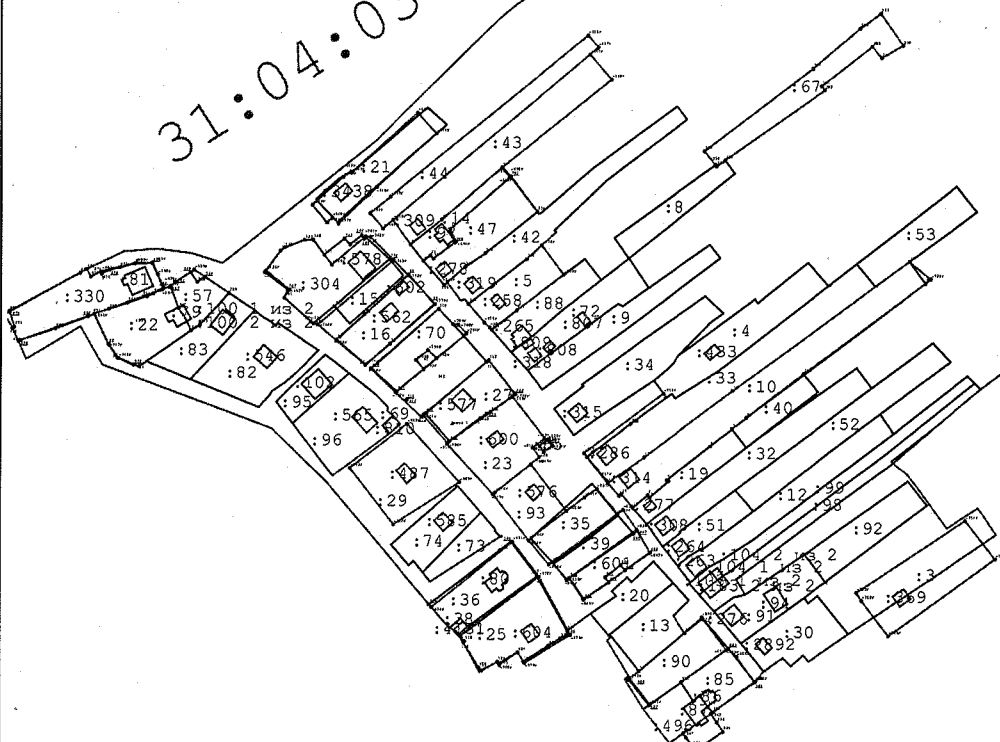
Условные обозначения:

- - Существующая часть границы, имеющиеся в ГКН сведения о которой достаточны для определения её местоположения
- - Вновь образованная часть границы, сведения о которой достаточны для определения её местоположения
- : 24 - Кадастровый номер земельного участка
- 31:10:1011009 - Обозначение кадастрового квартала
- - Граница кадастрового квартала
- 697 - Прекращающая существование точка
- н701У - Характерная точка границ земельного участка
- 379 - Существующая точка, имеющиеся в ГКН сведения о которой позволяют однозначно определить ее местоположение

Карта-план территории кадастрового квартала 31:04:0301005

Приложение № 2  
**УТВЕРЖДЕНА**  
 постановлением администрации  
 Губкинского городского округа  
 от 12 августа 2016 года № 1032-76

31:04:0301005

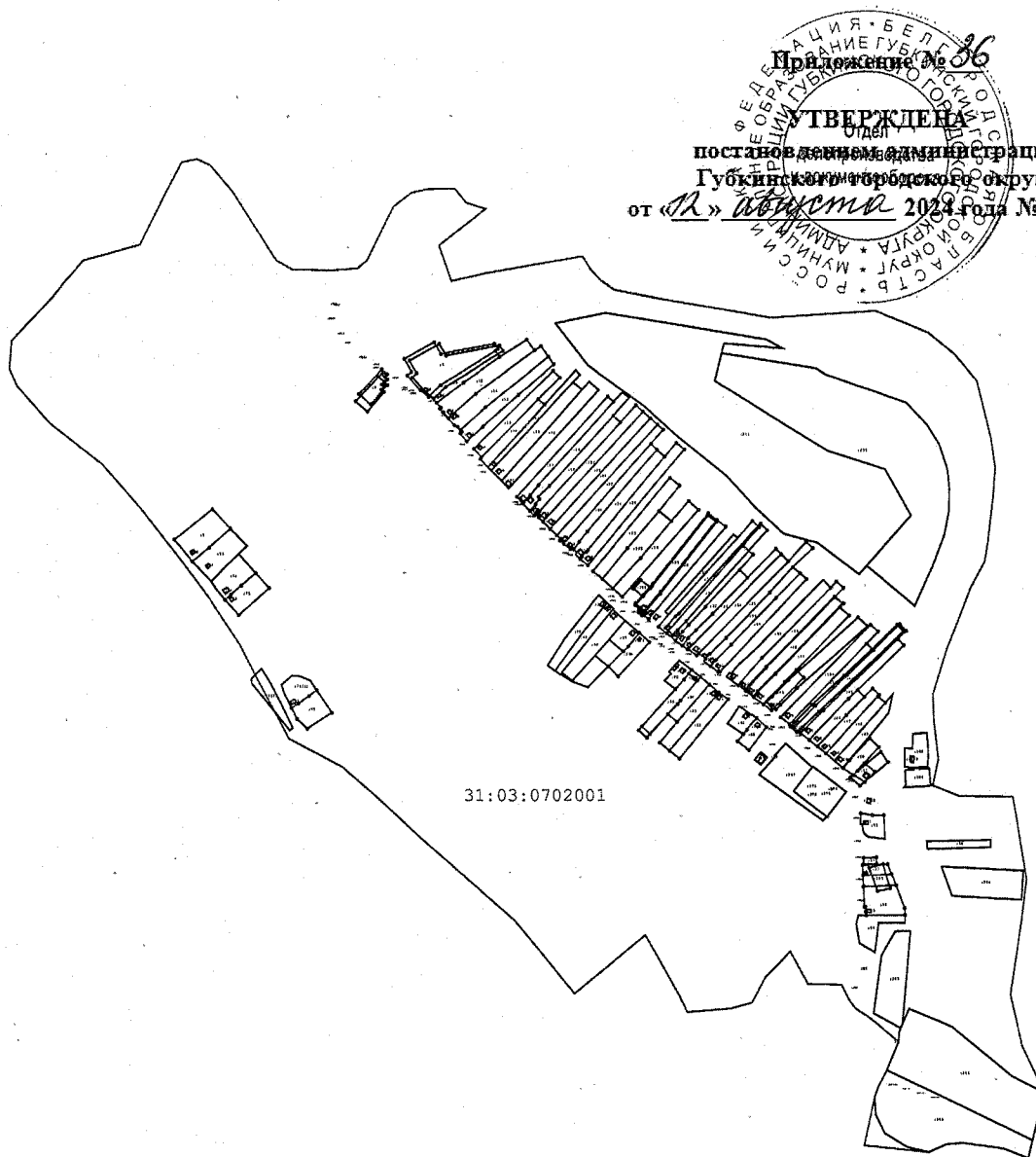


Масштаб 1:4 000

Условные обозначения:

- - Существующая часть границы, имеющиеся в ГКН сведения о которой достаточны для определения её местоположения
- - Вновь образованная часть границы, сведения о которой достаточны для определения её местоположения
- : 24 - Кадастровый номер земельного участка
- 31:10:1011009 - Обозначение кадастрового квартала
- - Граница кадастрового квартала
- 697 - Прекращающая существование точка
- н701У - Характерная точка границ земельного участка
- 379 - Существующая точка, имеющиеся в ГКН сведения о которой позволяют однозначно определить ее местоположение

Карта-план территории кадастрового квартала 31:03:0702001



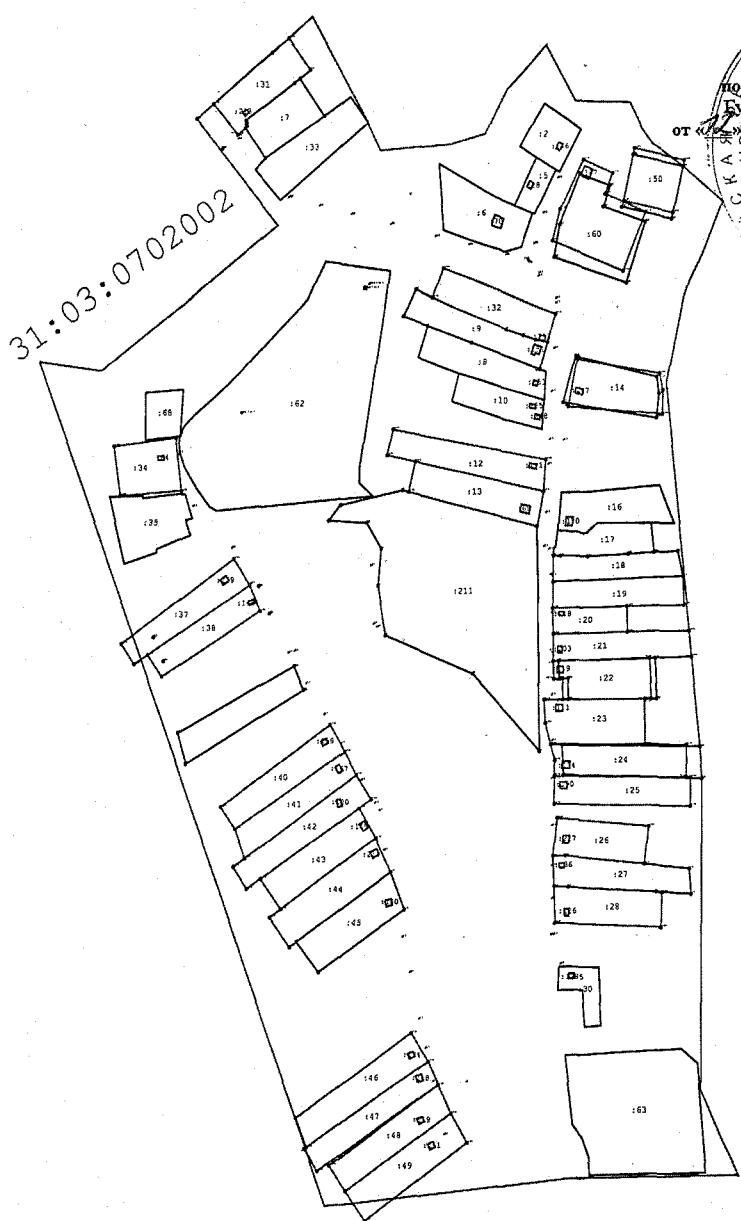
Республика Беларусь  
Министерство имущественных отношений  
Губкинский городской округ  
Администрация  
Отдел  
УТВЕРЖДЕНО  
постановлением администрации  
Губкинского городского округа  
от «12» августа 2024 года № 1032/п

Масштаб 1:13 400

Условные обозначения:

- - Существующая часть границы, имеющиеся в ГКН сведения о которой достаточны для определения её местоположения
- - Вновь образованная часть границы, сведения о которой достаточны для определения её местоположения
- : 24 - Кадастровый номер земельного участка
- 31:10:1011009 - Обозначение кадастрового квартала
- - Граница кадастрового квартала
- 697 - Прекращающая существование точка
- н701У - Характерная точка границ земельного участка
- 379 - Существующая точка, имеющиеся в ГКН сведения о которой позволяют однозначно определить ее местоположение

Карта-план территории кадастрового квартала 31:03:0702002




Масштаб 1:8 000

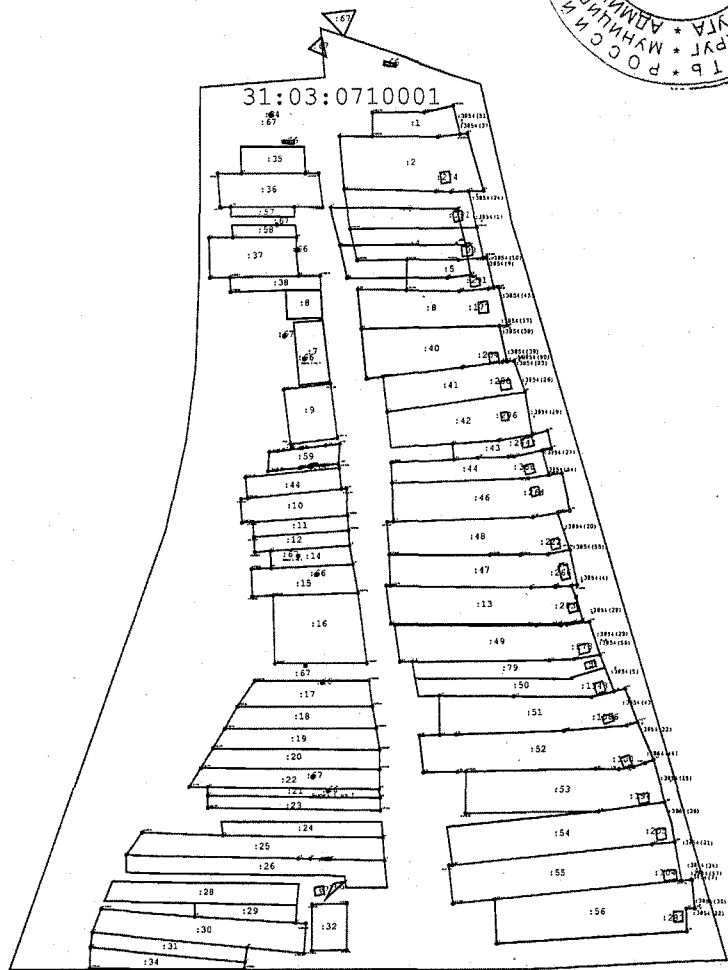
Условные обозначения:

- - Существующая часть границы, имеющиеся в ГКН сведения о которой достаточны для определения её местоположения
- - Вновь образованная часть границы, сведения о которой достаточны для определения её местоположения
- : 24 - Кадастровый номер земельного участка
- 31:10:1011009 - Обозначение кадастрового квартала
- - Граница кадастрового квартала
- 697 - Прекращающая существование точка
- - Характерная точка границ земельного участка
- 379 - Существующая точка, имеющиеся в ГКН сведения о которой позволяют однозначно определить ее местоположение

Карта-план территории кадастрового квартала 31:03:0710001



постановление Администрации  
делопроизводства  
Губкинского городского округа  
от «12» августа 2024 года № 1032-ПА

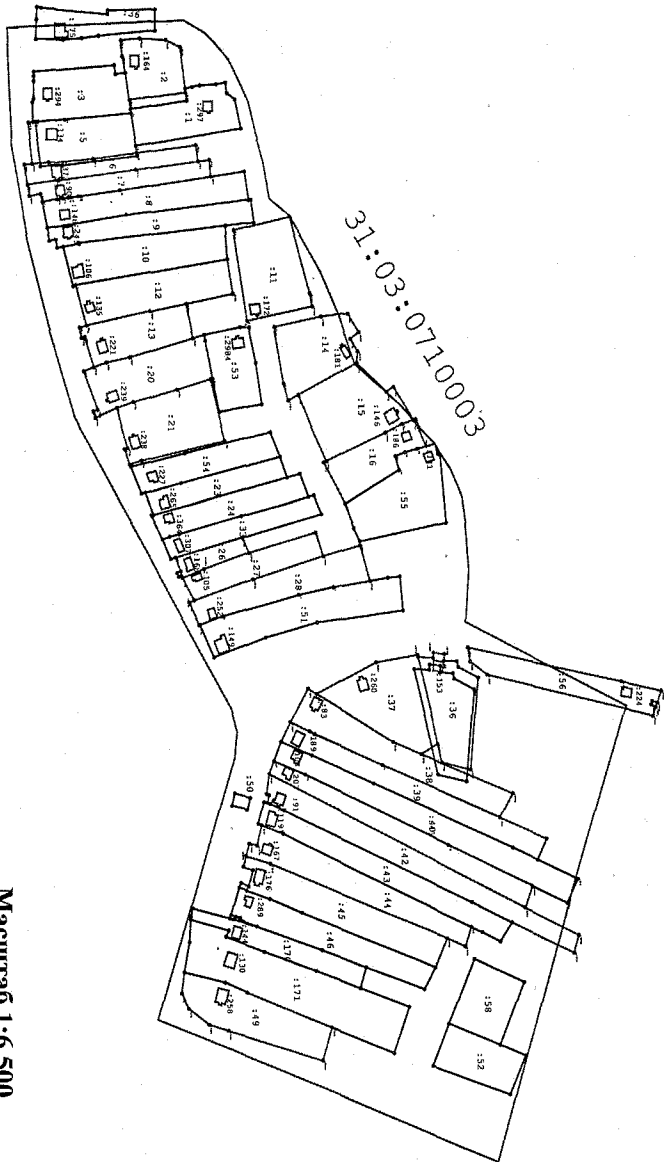


Масштаб 1:6 000

Условные обозначения:

- - Существующая часть границы, имеющиеся в ГКН сведения о которой достаточны для определения её местоположения
- - Вновь образованная часть границы, сведения о которой достаточны для определения её местоположения
- : 24 - Кадастровый номер земельного участка
- 31:10:1011009 - Обозначение кадастрового квартала
- - Граница кадастрового квартала
- 697 - Прекращающая существование точка
- н701У - Характерная точка границ земельного участка
- 379 - Существующая точка, имеющиеся в ГКН сведения о которой позволяют однозначно определить ее местоположение





Масштаб 1:6 500

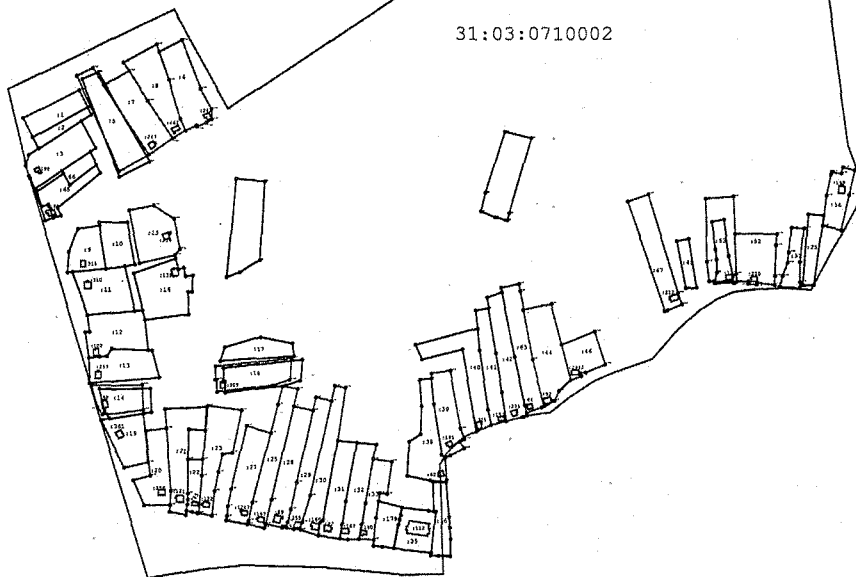
Условные обозначения:

- часть границы, сведения ЕГРН о которой позволяют однозначно определить ее положение на местности
- Граница кадастрового квартала
- 320 - Существующая точка, имеющаяся в ЕГРН, сведения о которой позволяют однозначно определить ее местоположение
- 129 - Прекращающая существование точка, сведения о которой позволяют однозначно определить ее местоположение
- часть границы, местоположение которой определено при выполнении кадастровых работ
- Номер кадастрового квартала
- 31:10:0000029 - Характерная точка границы земельного участка
- 1175У

Приложение № 38  
РАЙОН Г. ВЕРХНИЙ ИЛЬМОСКОЛЬСКИЙ  
УПРАВЛЕНИЕ ИМУЩЕСТВА  
ПОСТАНОВЛЕНИЕ администрации  
Губернского района округа  
Иркутской области  
от «12» декабря 2016 года № 1032/м




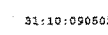



Карта-план территории кадастрового квартала 31:03:0710002

Приложение № 39  
**УТВЕРЖДЕНА**  
постановлением администрации  
Губкинского городского округа  
от «12» августа 2024 года № 1032/п




Масштаб 1:10 500

Условные обозначения:

-  - часть границы, сведения ЕГРН о которой позволяют однозначно определить ее положение на местности
-  - часть границы, местоположение которой определено при выполнении кадастровых работ
-  - Граница кадастрового квартала
-  - Номер кадастрового квартала
-  320 - Существующая точка, имеющаяся в ЕГРН, сведения о которой позволяют однозначно определить ее местоположение
-  н175V - Характерная точка границы земельного участка
-  129 - Прекращающая существование точка, сведения о которой позволяют однозначно определить ее местоположение

Карта-план территории кадастрового квартала 31:03:0710004



Положение № 29  
 постановлением Администрации  
 Губ. администрации № 103277 от 20.08.2009



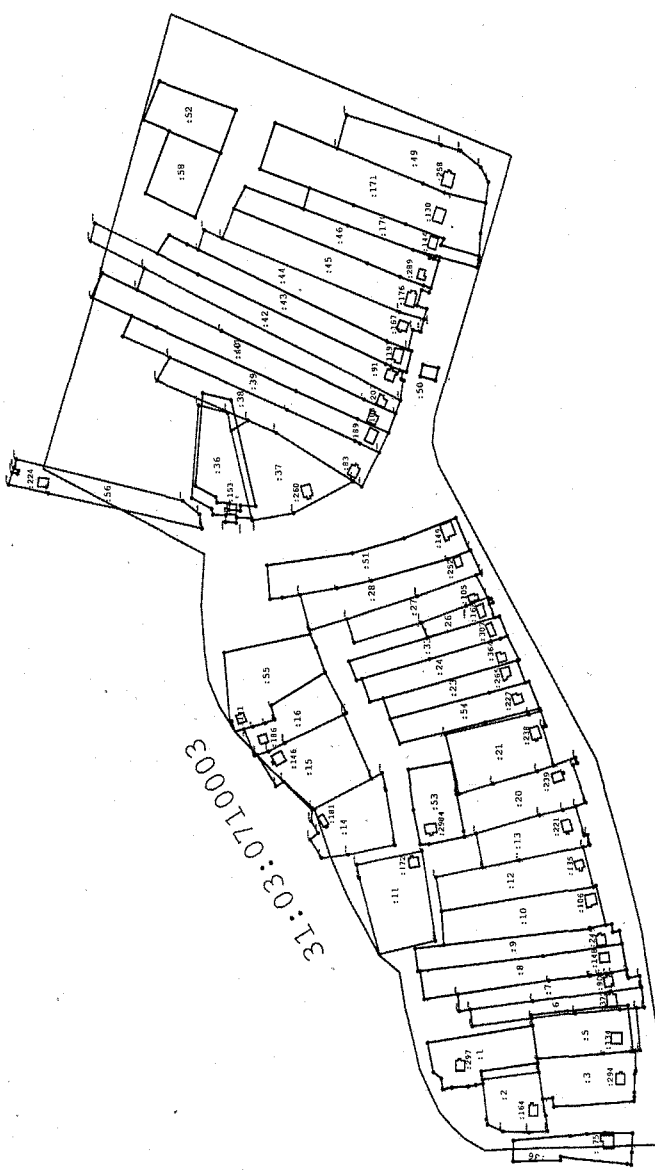

Масштаб 1:7 000

Условные обозначения:

- - Существующая часть границы, имеющиеся в ГКН сведения о которой достаточны для определения её местоположения
- - Новая образованная часть границы, сведения о которой достаточны для определения её местоположения
- : 24 - Кадастровый номер земельного участка
- - Преграждающая существующая точка
- 697 - Существующая точка, имеющиеся в ГКН сведения о которой позволяют однозначно определить ее местоположение
- 379 - Существующая точка, имеющиеся в ГКН сведения о которой позволяют однозначно определить ее местоположение

31:10:1011009

Карта-план территории кадастрового квартала 31:03:0710003



Масштаб 1:6 500

Условные обозначения:

- часть границы, сведения ЕГРН о которой позволяют однозначно определить ее положение на местности
- Граница кадастрового квартала
- Существующая точка, имеющаяся в ЕГРН, сведения о которой позволяют однозначно определить ее местоположение
- Прекращающая существование точка, сведения о которой позволяют однозначно определить ее местоположение
- часть границы, местоположение которой определено при выполнении кадастровых работ
- Номер кадастрового квартала
- Характерная точка границы земельного участка

320 ●

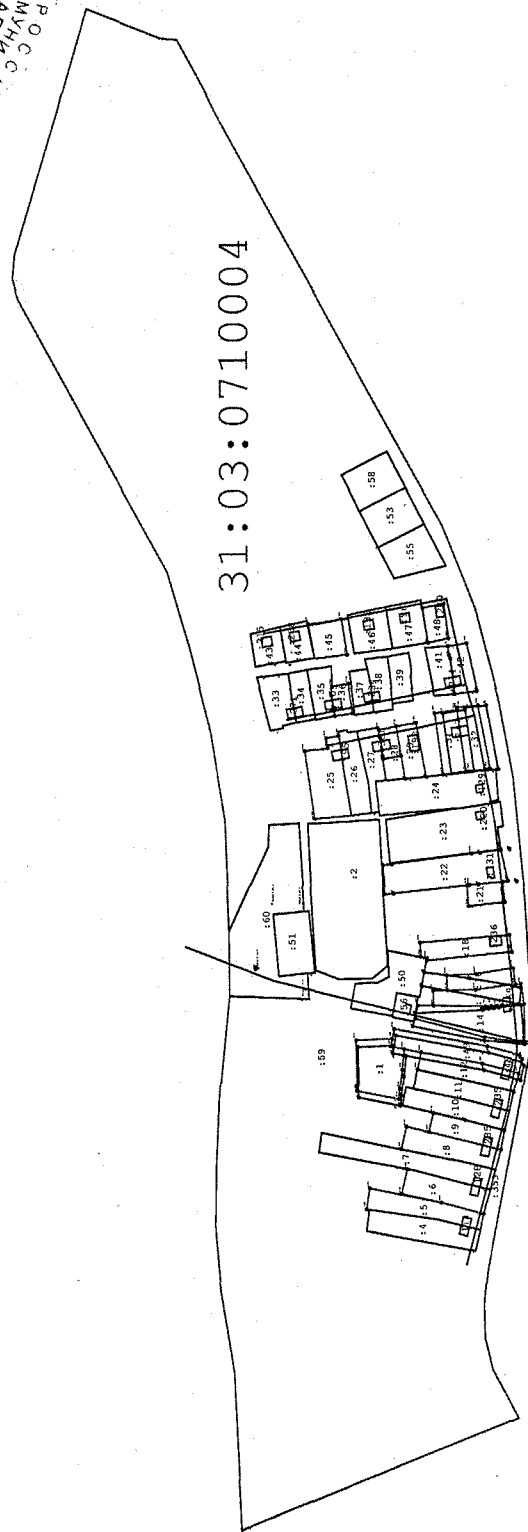
129 ●

31:10:0905029

н175У ●

Карта-план территории кадастрового квартала 31:03:0710004

Приложение № 11  
 ГАВРИШКОГО РАЙОНА  
 ВОЛГОНСКОГО РАЙОНА  
 МУРМАНСКОЙ ОБЛАСТИ  
 постановлением администрации  
 Мурманской области от 09.08.2012 № 1032/2012  
 Губернатора Мурманской области  
 от «12» августа 2012 года № 1032/2012



Масштаб 1:7 000

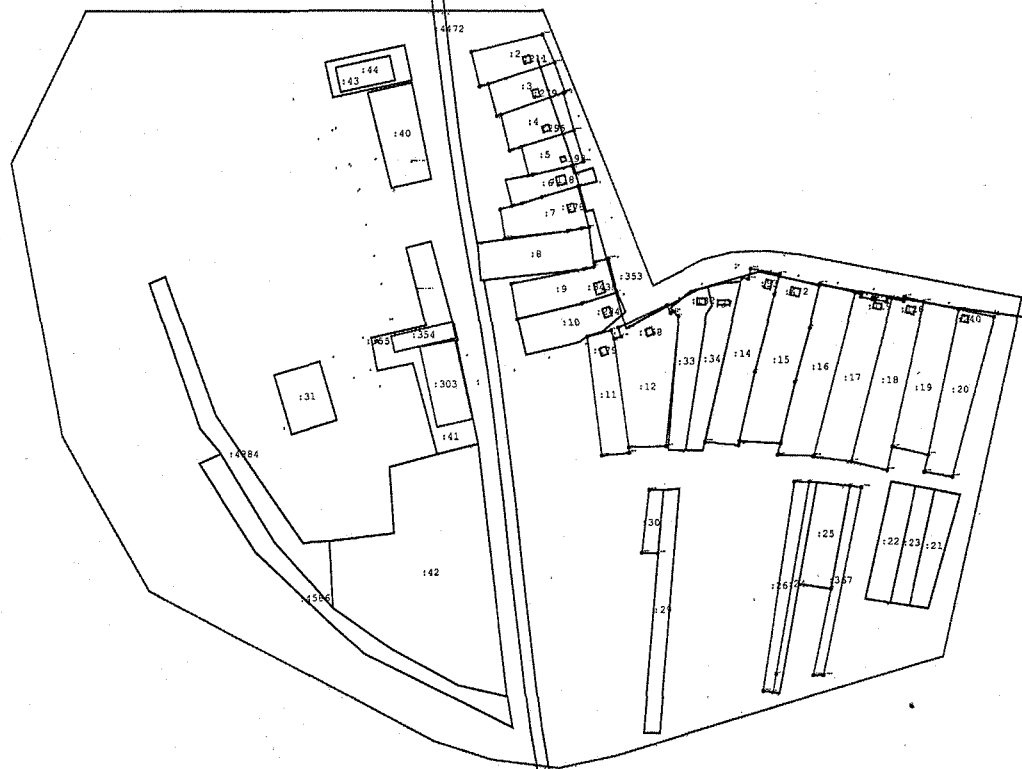
Условные обозначения:

- - Существующая часть границы, имеющиеся в ГКН сведения о которой достаточны для определения её местоположения
- - Вновь образованная часть границы, сведения о которой достаточны для определения её местоположения
- 24 - Кадастровый номер земельного участка
- - Преграждающая существующие точки
- 697 - Преграждающая существующие точки
- 701У - Характерная точка границ земельного участка
- - Существующая точка, имеющиеся в ГКН сведения о которой позволяют однозначно определить ее местоположение

31:10:10111009

Карта-план территории кадастрового квартала 31:03:0710005

Приложение № 12  
**ТВЕРЖДЕНО**  
 постановлением администрации  
 Губкинского городского округа  
 от «12» ~~августа~~ ~~2012~~ года № 1032-70



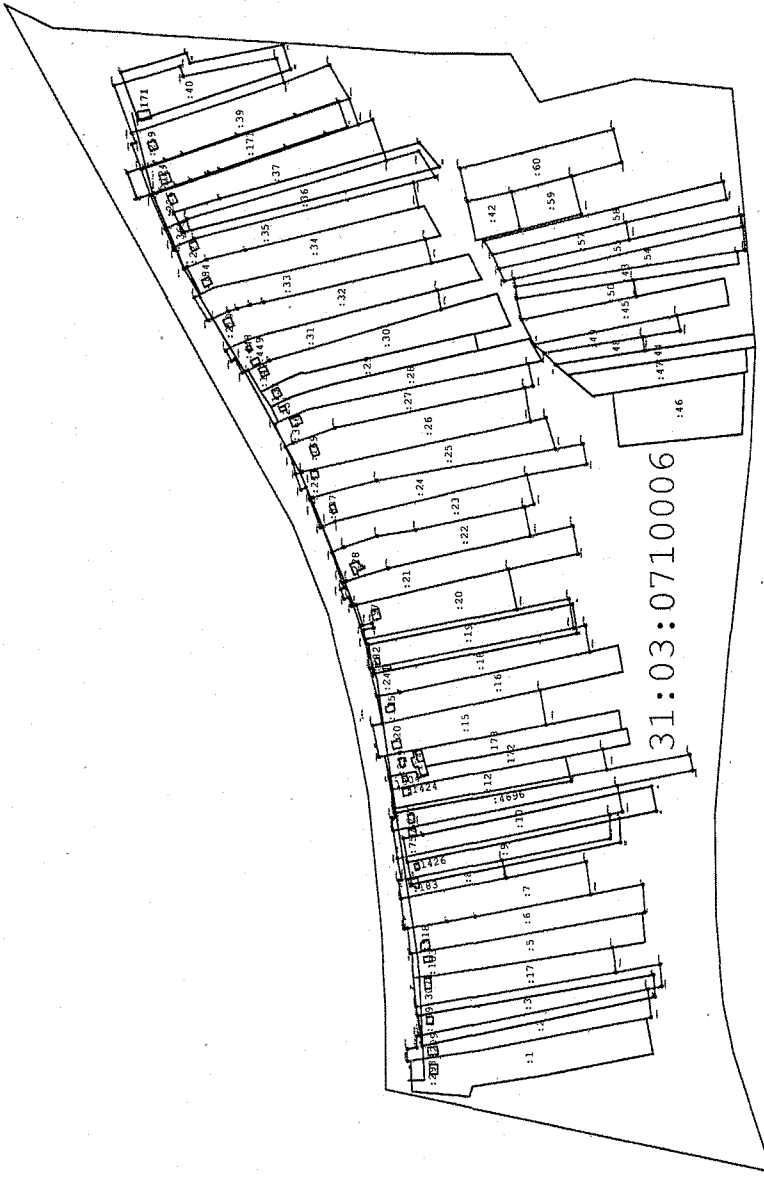
31:03:0710005

Масштаб 1:7 000

**Условные обозначения:**

- - Существующая часть границы, имеющиеся в ГКН сведения о которой достаточны для определения её местоположения
- - Вновь образованная часть границы, сведения о которой достаточны для определения её местоположения
- : 24 - Кадастровый номер земельного участка
- 31:10:1011009 - Обозначение кадастрового квартала
- - Граница кадастрового квартала
- 697 - Прекращающая существование точка
- н701У - Характерная точка границ земельного участка
- 379 - Существующая точка, имеющиеся в ГКН сведения о которой позволяют однозначно определить ее местоположение

Карта-план территории кадастрового квартала 31:03:0710006



Продолжение № 13  
 ОБЛАСТНОЕ УПРАВЛЕНИЕ  
 ГОСУДАРСТВЕННОЙ  
 ЗАДАЧНО-ПРОГРАММНОГО  
 КОМПЛЕКСА  
 УПРАВЛЕНИЯ  
 ПОСТАНОВЛЕНИЕМ администрации  
 Губинского городского округа  
 от «12» февраля 2013 года № 03/27  
 ЯРОСЛАВСКАЯ ОБЛАСТЬ  
 ГОРОДСКОЕ ОКРУЖЕНИЕ  
 ГУБИНСКИЙ ГОРОДСКОЙ ОКРУГ

Масштаб 1:6 500

Условные обозначения:

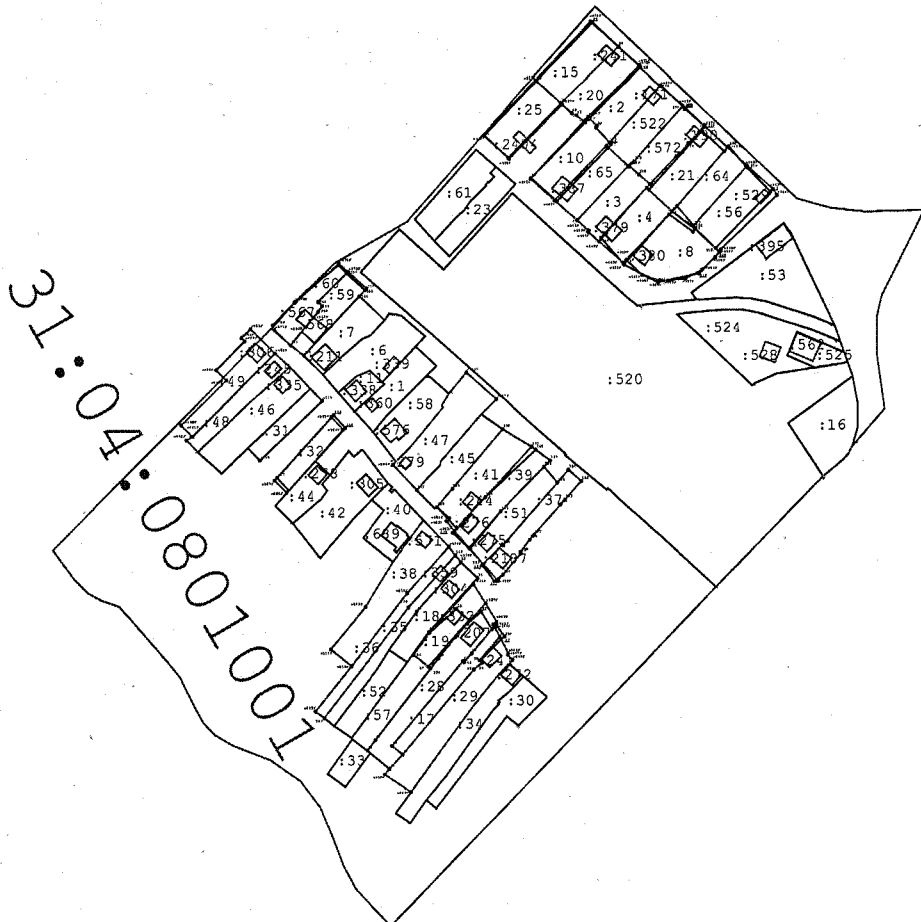
- Существующая часть границы, имеющиеся в ГКН сведения о которой достаточны для определения её местоположения
- Вновь образованная часть границы, сведения о которой достаточны для определения её местоположения
- 24 — Кадастровый номер земельного участка
- Граница кадастрового квартала
- 701У — Характерная точка границ земельного участка
- Прекращающая существование точка
- Существующая точка, имеющиеся в ГКН сведения о которой позволяют однозначно определить ее местоположение

31:10:1011009

697  
 379

Карта-план территории кадастрового квартала 31:04:0801001

Правительство  
**ТВЕРЖДЕНО**  
 постановлением  
 Губернатора Губернского округа  
 от «12» августа 2024 года № 4032/м



Масштаб 1:4 200

Условные обозначения:

- - Существующая часть границы, имеющиеся в ГКН сведения о которой достаточны для определения её местоположения
- - Вновь образованная часть границы, сведения о которой достаточны для определения её местоположения
- : 24 - Кадастровый номер земельного участка
- 31:10:1011009 - Обозначение кадастрового квартала
- - Граница кадастрового квартала
- 697 - Прекращающая существование точка
- н701У - Характерная точка границ земельного участка
- 379 - Существующая точка, имеющиеся в ГКН сведения о которой позволяют однозначно определить ее местоположение